

# CARTÓRIO LIBERTY MORAIS

Rita Silvana Morais Melo  
Tabeliã e Notária

CNM: 020313.2.0000653-88

10/07/2009 **MATRÍCULA 653**

Registro Geral 2  
Rubrica **Marcelia V.A. da Silveira Albuquerque**  
TABELIÃ SUBSTITUTA Ficha 1

## CERTIDÃO

**RITA SILVANA MORAIS MELO, Oficiala do Cartório de Registro de 1º e 2º Ofício da Comarca de Jijoca de Jericoacoara, Estado do Ceará, por nomeação legal, etc.**

**CERTIFICO** que à ficha **01**, do livro de Registro Geral nº **2**, foi matriculado sob nº **653** e Código Nacional da Matrícula **020313.2.0000653-88**, o seguinte **IMÓVEL**: Um terreno situado no Córrego da Forquilha – Jijoca de Jericoacoara/CE, medindo **300.00 M00** (trezentos metros) de frente, por **300.00 M00** (trezentos metros) de fundos. Perfazendo uma área de **90.000 M2**. Limitando-se ao Nascente: com imóvel de Benjamim; ao Poente, Norte e Sul: com restante de terreno dos outorgantes vendedores.

**NOME DOS TRANSMITENTES**: **ELIAS MARQUES DE SOUSA** e sua mulher **FRANCISCA DAS CHAGAS SOUZA**, brasileiros, casados entre si, aposentados, portadores da CI-RG nº **420770-82** e **2713886-93**, ambas do SSP/CE., e inscritos no CPF/MF nº **189.742.953-34** e **480.243.923-72**, residentes e domiciliados no Córrego da Forquilha – Jijoca de Jericoacoara/CE.

**REGISTRO ANTERIOR**: Conforme registro sob nº **621**, às fls. **138**, do Livro **2-A**, do Cartório Liberty Morais – Registro de Imóveis de Jijoca de Jericoacoara/Ce.

**R- 01 – Matrícula 653 – Jijoca de Jericoacoara/CE., 10 de Julho de 2009.**

**NOME DO TRANSMITENTE**: **ELIAS MARQUES DE SOUSA** e sua mulher **FRANCISCA DAS CHAGAS SOUZA**, acima qualificados.

**NOME DO ADQUIRENTE**: **RAÍSSA JEREISSATI MARINHO DE ANDRADE**, brasileira, solteira, menor, portadora da CI-RG nº **2003010137284** SSP/CE., e inscrita no CPF/MF nº **037.660.013-61**; **JOÃO JAIME JEREISSATI MARINHO DE ANDRADE**, brasileiro, solteiro, menor, portador da CI-RG nº **2006002078465** SSP/CE., e inscrito no CPF/MF nº **037.660.073-00** e **NATASHA JEREISSATI MARINHO DE ANDRADE**, brasileira, solteira, menor, portadora da CI-RG nº **2007002053410** SSP/CE., e inscrita no CPF/MF nº **037.660.113-24**, residentes e domiciliados em Fortaleza/CE, neste ato representados por seu pai **João Jaime Gomes Marinho de Andrade**, brasileiro, casado, empresário, portador da CI-RG nº **8904002006832** SSP/CE.

**TÍTULO DE TRANSMISSÃO**: Escritura Pública de Compra e Venda.

**FORMA DO TÍTULO**: Escritura Pública de Compra e Venda, registrado nestas notas a meu cargo, às fls. **261/262**, do Livro **01 – Escrituras Públicas Diversas**.

**VALOR DO CONTRATO**: R\$: **35.000,00** (trinta e cinco mil reais).

**CONDICÕES**: As inseridas na presente Escritura Pública de Compra e Venda. Era o que continha em dito Contrato e que fielmente transcrevi, dou fé. Eu, Dra. Rita Silvana Morais Melo, oficiala do registro, subscrevo e assino em público e raso sinal de que uso.

**R-02/653 – PROTOCOLO Nº 4486 DE 07/06/2021.** Procede-se este registro para re-ratificar a **DESCRIÇÃO DO IMÓVEL**, objeto da presente matrícula, uma vez que, foi constatado que houve um erro na digitação, tendo o imóvel a seguinte descrição: Um terreno situado no Córrego da Forquilha – Jijoca de Jericoacoara/CE, medindo **300,00 M00** (trezentos metros) de frente, por **1.000,00 M00** (mil metros) de fundos. Perfazendo uma área de **300.000 M2**. Limitando-se ao Nascente: com imóvel de Benjamim; ao Poente, Norte e Sul: com restante de terreno dos outorgantes vendedores. Jijoca de Jericoacoara(CE), 07 de Junho de 2021. Do que dou fé. Eu, Dra. Rita Silvana Morais Melo, oficiala do registro subscrevo e assino em público e raso sinal de que uso.

**R-03/653 – PROTOCOLO Nº 4569 DE 16/09/2021.**

Faz-se esta retificação da área acima descrita, conforme requerimento enviado pelos proprietários anuência dos confinantes, com planta e memorial descritivo assinado por Ricardo Souza Silva, Res. Técnico – Técnico em Agrimensura, CRT/CFT: **76595757320**, constando o seguinte: Um terreno de formato irregular, situado no lugar chamado Córrego da Forquilha, município de Jijoca de

Marcelia V.A. da  
Silveira Albuquerque  
TABELIÃ SUBSTITUTA

Rua Santa Luzia, 343 A - Centro - Jijoca de Jericoacoara/ CE

Tel.: (88) 36691303 | (88) 998557231 | (88) 9.97045954 | E-mail: cartoriolibertymorais@gmail.com  
VÁLIDO EM TODO TERRITÓRIO NACIONAL, QUALQUER ADULTERAÇÃO OU EMENDA INVALIDA ESTE DOCUMENTO

Continua no verso...

Jericoacoara-CE, com frente para a Av. Herrera Gimenez e com fundos para a Av. Leôncio Liberato (Travessão das Pedrinhas), perfazendo uma área total de 33,6764 ha e um perímetro de 2.502,80 m, georreferenciado no Sistema Geodésico Brasileiro, DATUM – SIRGAS2000, MC-39°W com os seguintes vértices, coordenadas, confrontações, medidas e azimutes: Ao Sul (frente): Inicia-se a descrição deste perímetro no vértice P-1, de coordenadas N 9.680.216,634m e E 336.047,810m; deste segue confrontando com a propriedade de Av. Herrera Gimenez, com azimute de 258°03'40" por uma distância de 300,00m até o vértice P-2, de coordenadas N 9.680.154,573m e E 335.754,299m. Ao Oeste (lado direito): partindo do vértice P-2 segue confrontando com a propriedade de Paola Bofisé, com azimute de 335°37'40" por uma distância de 934,24m até o vértice P-3, de coordenadas N 9.681.005,560m e E 335.368,773m. Ao Norte (fundos): partindo do vértice P-3 segue confrontando com a propriedade de Av. Leôncio Liberato (Travessão das Pedrinhas), com azimute de 79°01'34" por uma distância de 300,00m até o vértice P-4, de coordenadas N 9.681.062,669m e E 335.663,287m. Ao Leste (lado esquerdo): formado por dois seguimentos de reta, partindo do vértice P-4 segue confrontando com a propriedade de Elias Marques de Sousa, com azimute de 137°05'46" por uma distância de 427,65m até o vértice P-5, de coordenadas N 9.680.749,414m e E 335.954,420m, deste segue confrontando com a propriedade de Elias Marques de Sousa, com azimute 170°03'28" por uma distância de 540,90m até o vértice P-1, ponto inicial da descrição deste perímetro de 2.502,80m. Todas as coordenadas aqui descritas estão georreferenciadas ao Sistema Geodésico Brasileiro, a partir da estação ativa da RBMC (Rede Brasileira de Monitoramento Contínuo) código BRFT, IBGE, com coordenadas N 9.571.397,376 m e E 563.779,050 m, Meridiano Central 39° WGr, Zona -24° S e encontra-se representadas no Sistema UTM, tendo como datum o SIRGAS 2000. CONFINANTES: Norte: Av. Leôncio Liberato (Travessão das Pedrinhas), Sul: Av. Herrera Gimenez, Leste: Elias Marques de Sousa e ao Oeste: Paola Bofisé. Todos os azimutes e distâncias, área e perímetro foram calculados no plano de projeção UTM. "Declaramos para todos os fins e efeitos de direito que o levantamento topográfico respeitou as divisas consolidadas e o alinhamento do logradouro público, importando sujeitar-se ao que dispõe o § 14, do artigo 213, da LRP. Verificado a qualquer tempo não serem verdadeiros os fatos constantes do memorial descritivo, responderão os requerentes e o profissional que elaborou pelos prejuízos causados, independentemente das sanções disciplinares e penais. Era o que continha em dito requerimento e que fielmente o transcrevi. Jijoca de Jericoacoara-CE, 16 de Setembro de 2021. Do que dou fé. Eu, Dra. Rita Silvana Morais Melo, oficiala do registro. Emolumentos: R\$ 383,12; FERMOJU: R\$ 24,90; Selos: R\$ 68,15; FAADEP: R\$ 19,16; FRMMP: R\$ 19,16; Total: R\$ 514,49. O presente ato só terá validade com os Selos: **AAI911328-J6R9**, **AAG460933-J5I9**, **AAJ188453-F9G9**, **AAJ273895-M5J9**. Consulte a autenticidade dos selos em [selodigital.tjce.jus.br/portal](http://selodigital.tjce.jus.br/portal).

R-04/653 PROTOCOLO N° 4846 DE 17/05/2022.

**NOME DOS TRANSMITENTES:** RAISSA JEREISSATI MARINHO DE ANDRADE, brasileira, solteira, nascida em 06.12.1991, empresária, portadora do RG n° 2003010137284, 2ª via, SSPDS-CE do CPF n° 037.660.013- 61, residente e domiciliada na Rua Carlos Vasconcelos, n° 112, Meireles, CEP 60115-170, Fortaleza-CE. NATASHA JEREISSATI MARINHO DE ANDRADE, brasileira, solteira, nascida em 28.07.2000, estudante, portadora do RG n° 2007002053410 SSPDS-CE e do CPF n° 037.660.113-24, residente e domiciliada na Rua Carlos Vasconcelos, n° 112, Meireles, CEP 60115-170, Fortaleza-CE. JOÃO JAIME JEREISSATI MARINHO DE ANDRADE, brasileiro, solteiro, nascido em 25.03.1994, empresário, portador do RG n° 2006002078465 SSP-CE e do CPF n° 037.660.073- 00, residente e domiciliado na Rua Carlos Vasconcelos, n° 112, Meireles, CEP 60115-170, Fortaleza-CE. **NOME DA ADQUIRENTE:** JIJOCA EMPREENDIMENTOS IMOBILIÁRIOS SPE LTDA, inscrita no CNPJ n° 43.810.940/0001-59, com seus atos constitutivos arquivados na Junta Comercial do Estado do Ceará sob o NIRE n° 23202188018, por despacho em 07/10/2021, com sede e domicílio fiscal à Rua Dr. Gilberto Studart, n° 55, sala 1403T-1, Bairro Cocó, CEP 60192-105, Fortaleza-CE. **TÍTULO DE TRANSMISSÃO:** Incorporação/Integralização de bem; **FORMA DO TÍTULO:** 1° ADITIVO AO CONTRATO SOCIAL JIJOCA EMPREENDIMENTOS IMOBILIÁRIOS SPE LTDA, datado de 02.05.2022, como pagamento de cotas subscritas em sociedade empresária limitada, devidamente registrada na Junta Comercial do Estado do Ceará – sob

Continua na ficha n° 2...

Marcelly V. A. da  
Silveira Albuquerque  
TABELIÃ SUBSTITUTA

Marcelly V. A. da  
Silveira Albuquerque  
TABELIÃ SUBSTITUTA

# CARTÓRIO LIBERTY MORAIS

Rita Silvana Morais Melo  
Tabeliã e Notária

10/07/2009

**MATRÍCULA 653**

Registro Geral

Marcelia V. A. da  
Silveira Albuquerque  
TABELIA SUBSTITUTA

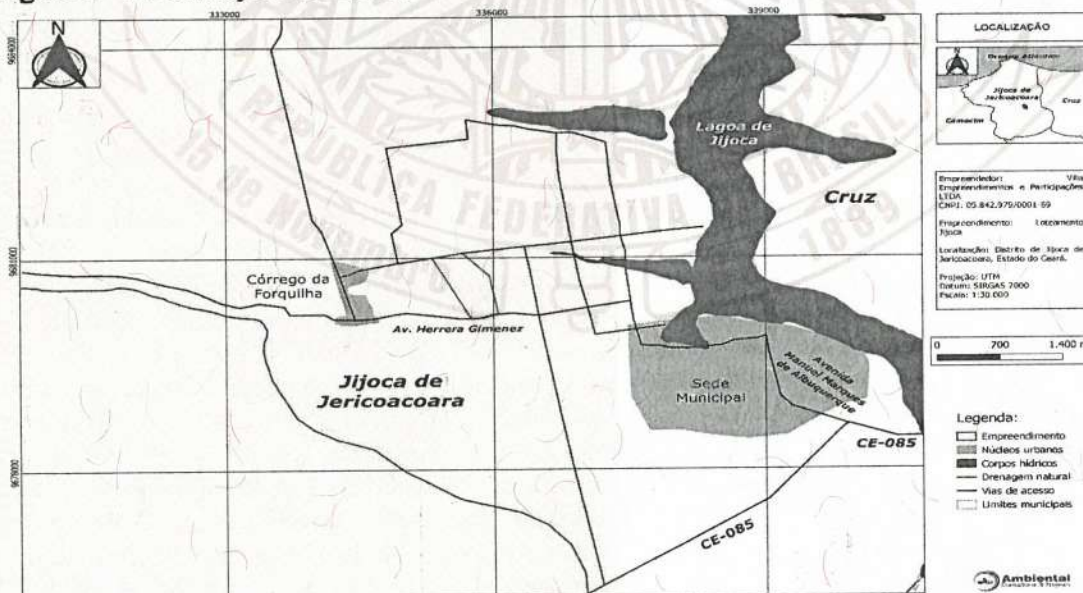
Rubrica

Ficha 2

nº 5797255 em 10/05/2022, NIRE 23202188018 e protocolo 22064920 – 09/05/2022. **VALOR DO BEM:** R\$ 35.000,00 (trinta e cinco mil reais). **IMPOSTO DE TRANSMISSÃO:** Foi pago na repartição competente a importância de R\$: 20.050,27 (vinte mil e cinquenta reais e vinte e sete centavos), de 2% de R\$: 1.002.513,42 (um milhão e dois mil e quinhentos e treze reais e quarenta e dois centavos), conforme guia do ITBI nº 2022000028 e Inscrição Cadastral na PMJJ nº 4517, cuja cópia fica aqui arquivada. **CONDIÇÕES:** as inseridas no 1º ADITIVO AO CONTRATO SOCIAL JIJOCA EMPREENDIMENTOS IMOBILIÁRIOS SPE LTDA, datado de 02.05.2022. Era o que continha em dito requerimento e que fielmente o transcrevi e que ficam aqui arquivados. Eu, Marcelia Vasconcelos Albano da Silveira Albuquerque, escrevente autorizada, a digitei, subscrevo, assino e dou fé. Emolumentos: R\$ 3.710,44; FERMOJU: R\$ 195,22; Selos: R\$ 56,75; FAADEP: R\$ 185,51; FRMMP: R\$ 185,51; Total: R\$ 4.333,43. O presente ato só terá validade com os Selos: **AAN410635-19K9**, **AAM480059-K5I9**, **AAN331816-G9I9**. Consulte a autenticidade dos selos em: [selodigital.tjce.jus.br/portal](http://selodigital.tjce.jus.br/portal).

R-5/653 – PROTOCOLO Nº 5903 DE 04/07/2024. – **REGISTRO DE MEMORIAL DE INCORPORAÇÃO.** A proprietária, JIJOCA EMPREENDIMENTOS E PARTICIPAÇÕES LTDA através de seu representante, na forma do Contrato Social, acima citado, requereu o registro de Memorial de Incorporação no terreno aqui matriculado, com projeto aprovado pela prefeitura Municipal de Jijoca de Jericoacoara, através do processo nº O-77/2022 e Alvará de Construção nº 48/2022, emitido pela Secretaria de Infraestrutura e Planejamento. Apresentou documentação legalmente exigida, em cumprimento ao que preceitua o Art. 32 ss da Lei n. 4.591, de 10/12/1964 e Art. 911 ss do Provimento n. 08/2014, bem como, ART nº CE20241351027. O empreendimento a ser construído, se denominará **“VIVART JERI”**, situado no Córrego da Forquilha, no município de Jijoca de Jericoacoara, CEP: 62.598-000”, cujo custo global da construção está orçado no valor de R\$ 21.693.584,43 (vinte e um milhões, seiscentos e noventa e três mil e quinhentos e oitenta e quatro reais e quarenta e três centavos), assim descrito: 1. **EMPREENDIMENTO:** O empreendimento de condomínio de lotes, denominado Vivart Jeri, será implantado em um terreno localizado na Av Herrera Gimenez S/N, distrito Jijoca de Jericoacoara, zona urbana do município de Jijoca de Jericoacoara, Estado do Ceará. O terreno do empreendimento está localizado cerca de 313km de Fortaleza/CE e seu acesso é pela CE-085.

**Figura 1 – Localização do imóvel.**



Fonte:

Continua no verso...

Rua Santa Luzia, 343 A - Centro - Jijoca de Jericoacoara/ CE

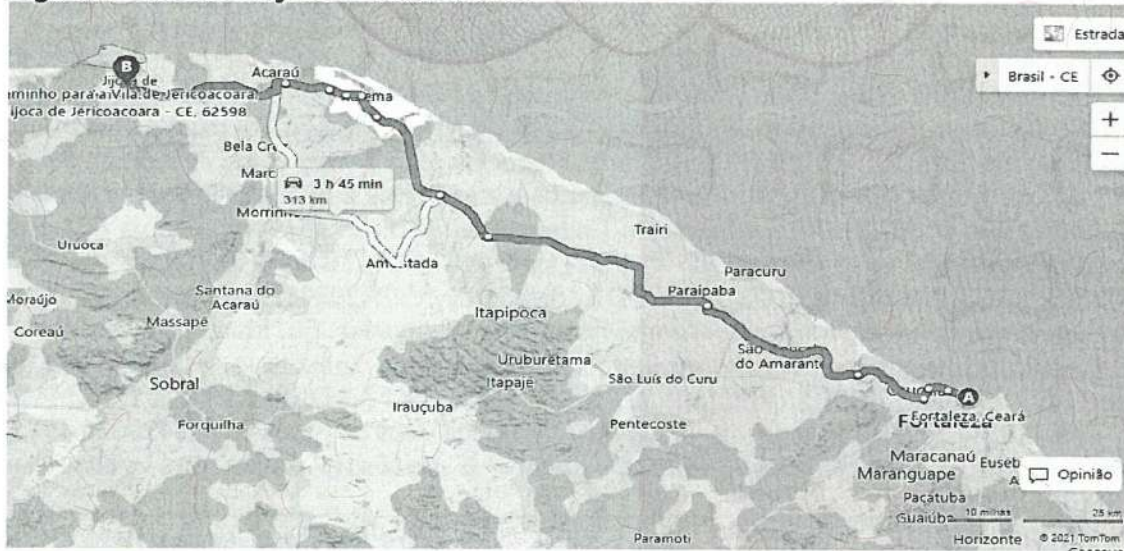
Tel.: (88) 36691303 | (88) 99857231 | (88) 9.97045954 | E-mail: [cartoriolibertymora@gmail.com](mailto:cartoriolibertymora@gmail.com)

VÁLIDO EM TODO TERRITÓRIO NACIONAL, QUALQUER ADULTERAÇÃO OU EMENDA INVALIDA ESTE DOCUMENTO

Marcelia V. A. da  
Silveira Albuquerque  
TABELIA SUBSTITUTA

Google Earth, adaptado por Ambiental Consultoria.


**Figura 2 – Acesso à Jijoca de Jericoacoara.**



Fonte:

Bing Maps, adaptado por Ambiental Consultoria.

**Figura 3 – Carta imagem**



Fonte:

Google Earth, adaptado por Ambiental Consultoria.

O condomínio será implantado em uma área total de 336.764,00 m<sup>2</sup>, contendo lotes comerciais, lotes residenciais, área comum do condomínio e área verde externa ao empreendimento. O projeto prevê o máximo de aproveitamento do terreno natural através da disposição das vias, priorizando a topografia existente, bem como utilizando todos os requisitos urbanísticos exigidos pela legislação para o uso e ocupação do solo. O Vivart Jeri respeita as dimensões mínimas exigidas pelo município conforme Lei Municipal de Parcelamento do Solo e a Lei Complementar N°177/2022 de 28 de outubro de 2022. Os requisitos urbanísticos mínimos exigidos, em legislação, específicos para o empreendimento são: 15%-Sistema Viário; 15%-Área Verde; e 5%-Área Institucional. O empreendimento será constituído de uma área comercial com 14.183,35m<sup>2</sup>, uma área residencial com 200.100,84m<sup>2</sup>, áreas comuns do condomínio com 40.185,71m<sup>2</sup> e sistema viário interna de 72.544.17m<sup>2</sup>. A área residencial está projetada para 954 lotes residenciais e 25 lotes comerciais totalizando em 979 lotes. O Vivart Jeri permutou com a Prefeitura Municipal de Jijoca, conforme previsto em lei, os índices de área verde e área institucional. O empreendimento possui a seguinte distribuição de área conforme quadro abaixo:

Marcella *MA* da  
Silveira Albuquerque  
TABELA SUBSTITUTA

Continua na ficha n° 3...

# CARTÓRIO LIBERTY MORAIS

Rita Silvana Morais Melo  
Tabeliã e Notária

10/07/2009

**MATRÍCULA 653**

Registro Geral 2

Rubrica

*M*  
Marcelia V. A. da  
Silveira Albuquerque  
TABELIÃ SUBSTITUTA Ficha 3

Quadro 1 – Quadro de áreas do empreendimento.

QUADRO GERAL DE ÁREAS		
ITEM	ÁREA (m <sup>2</sup> )	PERCENTUAL
<b>ÁREA DA MATRÍCULA</b>	<b>336.764,00</b>	
<b>ÁREA COMERCIAL</b>	<b>14.183,35</b>	<b>4,21%</b>
ÁREA COMERCIAL	14.183,35	
<b>ÁREA RESIDENCIAL</b>	<b>200.100,84</b>	<b>59,42%</b>
SETOR A	38.480,72	
SETOR B	64.742,46	
SETOR C	48.071,64	
SETOR D	41.732,69	
QUADRAS EXTERNAS	7.073,33	
	LOTES	979
<b>ÁREAS PÚBLICAS</b>	<b>122.479,81</b>	<b>36,37%</b>
ÁREA VERDE	9.749,93	2,90%
ÁREA COMUM	40.185,71	11,93%
CIRCULAÇÕES	72.544,17	21,54%

Quadro 2 – Quadras


residenciais/comerciais.

*M*  
Marcelia V. A. da  
Silveira Albuquerque  
TABELIÃ SUBSTITUTA

Continua no verso...

QUADRO DE ÁREAS QUADRAS		
ITEM	ÁREA (m <sup>2</sup> )	QUANT LOTES
QUADRA CA-01	7.661,11	39
QUADRA CA-02	12.711,11	66
QUADRA CA-03	12.060,99	63
QUADRA CA-04	2.587,72	12
QUADRA CA-05	2.480,46	12
QUADRA CA-06	979,33	5
QUADRA CB-01	8.496,39	42
QUADRA CB-02	10.193,48	50
QUADRA CB-03	6.977,11	28
QUADRA CB-04	6.452,66	32
QUADRA CB-05	7.762,66	38
QUADRA CB-06	4.375,00	25
QUADRA CB-07	9.155,96	40
QUADRA CB-08	6.214,74	26
QUADRA CB-09	5.114,46	27
QUADRA CC-01	16.154,25	77
QUADRA CC-02	7.517,43	34
QUADRA CC-03	11.274,12	51
QUADRA CC-04	5.055,95	22
QUADRA CC-05	2.619,01	11
QUADRA CC-06	5.450,88	24
QUADRA CD-01	7.915,53	38
QUADRA CD-02	10.952,68	52
QUADRA CD-03	6.520,81	32
QUADRA CD-04	3.163,01	16
QUADRA CD-05	6.803,98	32
QUADRA CD-06	2.879,05	12
QUADRA CD-07	3.497,63	16
EXT-01	3.545,10	16
EXT-02	3.528,23	16
CE-01	7.090,54	21
CE-02	7.092,81	4
<b>TOTAL</b>	<b>214.284,19</b>	<b>979,00</b>

Quadro 3 – Quadras Áreas Comuns.

  
Marcella M.A. da  
Silveira Albuquerque  
TABELIÃ SUBSTITUTA

# CARTÓRIO LIBERTY MORAIS

Rita Silvana Morais Melo  
Tabeliã e Notária

10/07/2009

**MATRÍCULA 653**

Registro Geral 2

Rubrica

Marcelia A. da  
Silveira Albuquerque  
TABELIÃ SUBSTITUTA  
Ficha 4

QUADRO DE ÁREAS COMUNS	
ITEM	ÁREA (m <sup>2</sup> )
ÁREA COMUM CC-01	4.723,00
ÁREA COMUM CC-02	5.033,66
ÁREA COMUM CC-03	1.330,24
ÁREA COMUM CC-04	581,04
ÁREA COMUM CC-05	234,12
ÁREA COMUM CC-06	209,72
ÁREA COMUM CD-01	273,88
ÁREA COMUM CD-02	286,32
ÁREA COMUM CD-03	189,31
ÁREA COMUM CD-04	1.415,79
ÁREA COMUM CD-05	2.063,21
ÁREA COMUM CD-06	1.572,58
ÁREA COMUM-01	422,92
ÁREA COMUM-02	12.692,85
ÁREA COMUM-03	1.334,53
ÁREA COMUM-04	1.366,92
<b>TOTAL</b>	<b>33.730,09</b>

Quadro 4 – Quadras Áreas Verdes.


QUADRO DE ÁREAS VERDES	
ITEM	ÁREA (m <sup>2</sup> )
ÁREA VERDE-01	717,85
ÁREA VERDE-02	1.041,02
ÁREA VERDE-03	2.663,48
ÁREA VERDE-04	5.327,58
<b>TOTAL</b>	<b>9.749,93</b>

A pavimentação nas vias de rolamento será parte em intertravado e parte com pavimento de terra batida para maior absorção das águas pluviais e melhor distribuição no lençol freático. O sistema viário propõe em sua implantação, minimizar a movimentação de terras no local aproveitando a topografia do terreno utilizando a drenagem superficial das águas pluviais. As vias projetadas respeitaram as dimensões mínimas exigidas pelo município e pela zona de desenvolvimento que o terreno pertence. Foi elaborado um traçado regular e ortogonal possibilitando maior distribuição das quadras e aproveitamento do terreno.

**Figura 4 – Seção Tipo Via.**

Marcelia A. da  
Silveira Albuquerque  
TABELIÃ SUBSTITUTA

Continua no verso...



02 SEÇÃO TIPO VIA LOCAL  
ESCALA 1/25

O fornecimento de água ao empreendimento será feito por sistema de abastecimento independente, com rede de distribuição, perfuração de poços profundos com captação e tratamento para abastecimento dos reservatórios. A exigência estabelecida mais importante é que a qualidade higiênica deva ser tal que, em nenhum momento, a saúde ou bem-estar dos usuários do empreendimento possam ser colocadas em perigo. O tratamento de esgoto será feito através do processo de fossa, filtro e sumidouro individual de cada lote, sendo de responsabilidade de cada comprador a sua implantação.

**2. MEMORIAL DESCRITIVO DOS LOTES.** O memorial descritivo dos lotes do condomínio de lotes Vivart Jeri possui a seguinte descrição: **QUADRA CA-Q01: LOTE 1** - Um terreno localizado no condomínio de lotes Vivart Jeri, na quadra CA-Q01, esquina da Rua das Dunas com a Rua da Enseada, com as seguintes medidas e confinantes: NORTE (Lado Direito): medindo 25,61m com Área Comum CA-01; SUL (Lado Esquerdo): medindo 25,00m com Lote 2; LESTE (Fundos): medindo 17,20m com terras de propriedade de Elias Marques de Sousa; OESTE (Frente): medindo 11,69m com Rua das Dunas. Área total de 361,09 m<sup>2</sup>. **LOTE 2** - Um terreno localizado no condomínio de lotes Vivart Jeri, na quadra CA-Q01, distando 11,69m da Rua da Enseada no sentido sul/norte, com as seguintes medidas e confinantes: NORTE (Lado Direito): medindo 25,00m com Lote 1; SUL (Lado Esquerdo): medindo 25,00m com Lote 3; LESTE (Fundos): medindo 8,00m com terras de propriedade de Elias Marques de Sousa; OESTE (Frente): medindo 8,00m com Rua das Dunas. Área total de 200,00 m<sup>2</sup>. **LOTE 3** - Um terreno localizado no condomínio de lotes Vivart Jeri, na quadra CA-Q01, distando 19,69m da Rua da Enseada no sentido sul/norte, com as seguintes medidas e confinantes: NORTE (Lado Direito): medindo 25,00m com Lote 2; SUL (Lado Esquerdo): medindo 25,00m com Lote 4; LESTE (Fundos): medindo 8,00m com terras de propriedade de Elias Marques de Sousa; OESTE (Frente): medindo 8,00m com Rua das Dunas. Área total de 200,00 m<sup>2</sup>. **LOTE 4** - Um terreno localizado no condomínio de lotes Vivart Jeri, na quadra CA-Q01, distando 27,69m da Rua da Enseada no sentido sul/norte, com as seguintes medidas e confinantes: NORTE (Lado Direito): medindo 25,00m com Lote 3; SUL (Lado Esquerdo): medindo 25,00m com Lote 5; LESTE (Fundos): medindo 8,00m com terras de propriedade de Elias Marques de Sousa; OESTE (Frente): medindo 8,00m com Rua das Dunas. Área total de 200,00 m<sup>2</sup>. **LOTE 5** - Um terreno localizado no condomínio de lotes Vivart Jeri, na quadra CA-Q01, distando 35,69m da Rua da Enseada no sentido sul/norte, com as seguintes medidas e confinantes: NORTE (Lado Direito): medindo 25,00m com Lote 4; SUL (Lado Esquerdo): medindo 25,00m com Lote 6; LESTE (Fundos): medindo 8,00m com terras de propriedade de Elias Marques de Sousa; OESTE (Frente): medindo 8,00m com Rua das Dunas. Área total de 200,00 m<sup>2</sup>. **LOTE 6** - Um terreno localizado no condomínio de lotes Vivart Jeri, na quadra CA-Q01, distando 43,69m da Rua da Enseada no sentido sul/norte, com as seguintes medidas e confinantes: NORTE (Lado Direito): medindo 25,00m com Lote 5; SUL (Lado Esquerdo): medindo 25,00m com Lote 7; LESTE (Fundos): medindo 8,00m com terras de propriedade de Elias Marques de Sousa; OESTE (Frente): medindo 8,00m com Rua das Dunas. Área total de 200,00 m<sup>2</sup>. **LOTE 7** - Um terreno localizado no condomínio de lotes Vivart Jeri, na quadra CA-Q01, distando 51,69m da Rua da Enseada no sentido sul/norte, com as seguintes medidas e confinantes: NORTE (Lado Direito): medindo 25,00m com Lote 6; SUL (Lado Esquerdo): medindo 25,00m com Lote 8; LESTE (Fundos): medindo 8,00m com terras de propriedade de Elias Marques de Sousa; OESTE (Frente): medindo 8,00m com Rua das Dunas. Área total de

Continua na ficha nº 5...

Marcelia V.A. da  
Silveira Albuquerque

TABELIA SUBSTITUTA



# CARTÓRIO LIBERTY MORAIS

Rita Silvana Morais Melo  
Tabeliã e Notária

10/07/2009 **MATRÍCULA 653**

Registro Geral 2

Rubrica

Marcelia V.A. da  
Silveira Albuquerque  
TABELIÃ SUBSTITUTA

Ficha 5

200,00 m<sup>2</sup>. **LOTE 8** - Um terreno localizado no condomínio de lotes Vivart Jeri, na quadra CA-Q01, distando 59,69m da Rua da Enseada no sentido sul/norte, com as seguintes medidas e confinantes: NORTE (Lado Direito): medindo 25,00m com Lote 7; SUL (Lado Esquerdo): medindo 25,00m com Lote 9; LESTE (Fundos): medindo 8,00m com terras de propriedade de Elias Marques de Sousa; OESTE (Frente): medindo 8,00m com Rua das Dunas. Área total de 200,00 m<sup>2</sup>. **LOTE 9** - Um terreno localizado no condomínio de lotes Vivart Jeri, na quadra CA-Q01, distando 67,69m da Rua da Enseada no sentido sul/norte, com as seguintes medidas e confinantes: NORTE (Lado Direito): medindo 25,00m com Lote 8; SUL (Lado Esquerdo): medindo 25,00m com Lote 10; LESTE (Fundos): medindo 8,00m com terras de propriedade de Elias Marques de Sousa; OESTE (Frente): medindo 8,00m com Rua das Dunas. Área total de 200,00 m<sup>2</sup>. **LOTE 10** - Um terreno localizado no condomínio de lotes Vivart Jeri, na quadra CA-Q01, distando 75,69m da Rua da Enseada no sentido sul/norte, com as seguintes medidas e confinantes: NORTE (Lado Direito): medindo 25,00m com Lote 9; SUL (Lado Esquerdo): medindo 25,00m com Lote 11; LESTE (Fundos): medindo 8,00m com terras de propriedade de Elias Marques de Sousa; OESTE (Frente): medindo 8,00m com Rua das Dunas. Área total de 200,00 m<sup>2</sup>. **LOTE 11** - Um terreno localizado no condomínio de lotes Vivart Jeri, na quadra CA-Q01, distando 83,69m da Rua da Enseada no sentido sul/norte, com as seguintes medidas e confinantes: NORTE (Lado Direito): medindo 25,00m com Lote 10; SUL (Lado Esquerdo): medindo 25,00m com Lote 12; LESTE (Fundos): medindo 8,00m com terras de propriedade de Elias Marques de Sousa; OESTE (Frente): medindo 8,00m com Rua das Dunas. Área total de 200,00 m<sup>2</sup>. **LOTE 12** - Um terreno localizado no condomínio de lotes Vivart Jeri, na quadra CA-Q01, distando 91,69m da Rua da Enseada no sentido sul/norte, com as seguintes medidas e confinantes: NORTE (Lado Direito): medindo 25,00m com Lote 11; SUL (Lado Esquerdo): medindo 25,00m com Lote 13; LESTE (Fundos): medindo 8,00m com terras de propriedade de Elias Marques de Sousa; OESTE (Frente): medindo 8,00m com Rua das Dunas. Área total de 200,00 m<sup>2</sup>. **LOTE 13** - Um terreno localizado no condomínio de lotes Vivart Jeri, na quadra CA-Q01, distando 99,69m da Rua da Enseada no sentido sul/norte, com as seguintes medidas e confinantes: NORTE (Lado Direito): medindo 25,00m com Lote 12; SUL (Lado Esquerdo): medindo 25,00m com Lote 14; LESTE (Fundos): medindo 8,00m com terras de propriedade de Elias Marques de Sousa; OESTE (Frente): medindo 8,00m com Rua das Dunas. Área total de 200,00 m<sup>2</sup>. **LOTE 14** - Um terreno localizado no condomínio de lotes Vivart Jeri, na quadra CA-Q01, distando 107,69m da Rua da Enseada no sentido sul/norte, com as seguintes medidas e confinantes: NORTE (Lado Direito): medindo 25,00m com Lote 13; SUL (Lado Esquerdo): medindo 25,00m com Lote 15; LESTE (Fundos): medindo 7,00m com terras de propriedade de Elias Marques de Sousa; OESTE (Frente): medindo 7,00m com Rua das Dunas. Área total de 175,00 m<sup>2</sup>. **LOTE 15** - Um terreno localizado no condomínio de lotes Vivart Jeri, na quadra CA-Q01, distando 114,69m da Rua da Enseada no sentido sul/norte, com as seguintes medidas e confinantes: NORTE (Lado Direito): medindo 25,00m com Lote 14; SUL (Lado Esquerdo): medindo 25,00m com Lote 16; LESTE (Fundos): medindo 7,00m com terras de propriedade de Elias Marques de Sousa; OESTE (Frente): medindo 7,00m com Rua das Dunas. Área total de 175,00 m<sup>2</sup>. **LOTE 16** - Um terreno localizado no condomínio de lotes Vivart Jeri, na quadra CA-Q01, distando 121,69 m da Rua da Enseada no sentido sul/norte, com as seguintes medidas e confinantes: NORTE (Lado Direito): medindo 25,00m com Lote 15; SUL (Lado Esquerdo): medindo 25,00m com Lote 17; LESTE (Fundos): medindo 7,00m com terras de propriedade de Elias Marques de Sousa; OESTE (Frente): medindo 7,00m com Rua das Dunas. Área total de 175,00 m<sup>2</sup>. **LOTE 17** - Um terreno localizado no condomínio de lotes Vivart Jeri, na quadra CA-Q01, distando 128,69m da Rua da Enseada no sentido sul/norte, com as seguintes medidas e confinantes: NORTE (Lado Direito): medindo 25,00m com Lote 16; SUL (Lado Esquerdo): medindo 25,00m com Lote 18; LESTE (Fundos): medindo 7,00m com terras de

Marcelia V.A. da  
Silveira Albuquerque  
TABELIÃ SUBSTITUTA

Continua no verso...

propriedade de Elias Marques de Sousa; OESTE (Frente): medindo 7,00m com Rua das Dunas. Área total de 175,00 m<sup>2</sup>. **LOTE 18** - Um terreno localizado no condomínio de lotes Vivart Jeri, na quadra CA-Q01, distando 131,51m da Rua do Sol no sentido norte/sul, com as seguintes medidas e confinantes: NORTE (Lado Direito): medindo 25,00m com Lote 17; SUL (Lado Esquerdo): medindo 25,00m com Lote 19; LESTE (Fundos): medindo 7,00m com terras de propriedade de Elias Marques de Sousa; OESTE (Frente): medindo 7,00m com Rua das Dunas. Área total de 175,00 m<sup>2</sup>. **LOTE 19** - Um terreno localizado no condomínio de lotes Vivart Jeri, na quadra CA-Q01, distando 124,51m da Rua do Sol no sentido norte/sul, com as seguintes medidas e confinantes: NORTE (Lado Direito): medindo 25,00m com Lote 18; SUL (Lado Esquerdo): medindo 25,00m com Lote 20; LESTE (Fundos): medindo 7,00m com terras de propriedade de Elias Marques de Sousa; OESTE (Frente): medindo 7,00m com Rua das Dunas. Área total de 175,00 m<sup>2</sup>. **LOTE 20** - Um terreno localizado no condomínio de lotes Vivart Jeri, na quadra CA-Q01, distando 117,51m da Rua do Sol no sentido norte/sul, com as seguintes medidas e confinantes: NORTE (Lado Direito): medindo 25,00m com Lote 19; SUL (Lado Esquerdo): medindo 25,00m com Lote 21; LESTE (Fundos): medindo 7,00m com terras de propriedade de Elias Marques de Sousa; OESTE (Frente): medindo 7,00m com Rua das Dunas. Área total de 175,00 m<sup>2</sup>. **LOTE 21** - Um terreno localizado no condomínio de lotes Vivart Jeri, na quadra CA-Q01, distando 110,51m da Rua do Sol no sentido norte/sul, com as seguintes medidas e confinantes: NORTE (Lado Direito): medindo 25,00m com Lote 20; SUL (Lado Esquerdo): medindo 25,00m com Lote 22; LESTE (Fundos): medindo 7,00m com terras de propriedade de Elias Marques de Sousa; OESTE (Frente): medindo 7,00m com Rua das Dunas. Área total de 175,00 m<sup>2</sup>. **LOTE 22** - Um terreno localizado no condomínio de lotes Vivart Jeri, na quadra CA-Q01, distando 103,51m da Rua do Sol no sentido norte/sul, com as seguintes medidas e confinantes: NORTE (Lado Direito): medindo 25,00m com Lote 21; SUL (Lado Esquerdo): medindo 25,00m com Lote 23; LESTE (Fundos): medindo 7,00m com terras de propriedade de Elias Marques de Sousa; OESTE (Frente): medindo 7,00m com Rua das Dunas. Área total de 175,00 m<sup>2</sup>. **LOTE 23** - Um terreno localizado no condomínio de lotes Vivart Jeri, na quadra CA-Q01, distando 96,51m da Rua do Sol no sentido norte/sul, com as seguintes medidas e confinantes: NORTE (Lado Direito): medindo 25,00m com Lote 22; SUL (Lado Esquerdo): medindo 25,00m com Lote 24; LESTE (Fundos): medindo 7,00m com terras de propriedade de Elias Marques de Sousa; OESTE (Frente): medindo 7,00m com Rua das Dunas. Área total de 175,00 m<sup>2</sup>. **LOTE 24** - Um terreno localizado no condomínio de lotes Vivart Jeri, na quadra CA-Q01, distando 89,51m da Rua do Sol no sentido norte/sul, com as seguintes medidas e confinantes: NORTE (Lado Direito): medindo 25,00m com Lote 23; SUL (Lado Esquerdo): medindo 25,00m com Lote 25; LESTE (Fundos): medindo 7,00m com terras de propriedade de Elias Marques de Sousa; OESTE (Frente): medindo 7,00m com Rua das Dunas. Área total de 175,00 m<sup>2</sup>. **LOTE 25** - Um terreno localizado no condomínio de lotes Vivart Jeri, na quadra CA-Q01, distando 82,51m da Rua do Sol no sentido norte/sul, com as seguintes medidas e confinantes: NORTE (Lado Direito): medindo 25,00m com Lote 24; SUL (Lado Esquerdo): medindo 25,00m com Lote 26; LESTE (Fundos): medindo 7,00m com terras de propriedade de Elias Marques de Sousa; OESTE (Frente): medindo 7,00m com Rua das Dunas. Área total de 175,00 m<sup>2</sup>. **LOTE 26** - Um terreno localizado no condomínio de lotes Vivart Jeri, na quadra CA-Q01, distando 74,51m da Rua do Sol no sentido norte/sul, com as seguintes medidas e confinantes: NORTE (Lado Direito): medindo 25,00m com Lote 25; SUL (Lado Esquerdo): medindo 25,00m com Lote 27; LESTE (Fundos): medindo 8,00m com terras de propriedade de Elias Marques de Sousa; OESTE (Frente): medindo 8,00m com Rua das Dunas. Área total de 200,00 m<sup>2</sup>. **LOTE 27** - Um terreno localizado no condomínio de lotes Vivart Jeri, na quadra CA-Q01, distando 66,51m da Rua do Sol no sentido norte/sul, com as seguintes medidas e confinantes: NORTE (Lado Direito): medindo 25,00m com Lote 26; SUL (Lado Esquerdo): medindo 25,00m com Lote 28; LESTE (Fundos): medindo 8,00m com terras de propriedade de Elias Marques de Sousa; OESTE (Frente): medindo 8,00m com Rua das Dunas. Área total de 200,00 m<sup>2</sup>. **LOTE 28** - Um terreno localizado no condomínio de lotes Vivart Jeri, na

# CARTÓRIO LIBERTY MORAIS

Rita Silvana Morais Melo  
Tabeliã e Notária

10/07/2009

**MATRÍCULA 653**

Registro Geral 2

Rubrica

Marcelia V. A. da  
Silveira Albuquerque  
TABELIÃ SUBSTITUTA

Ficha 6

quadra CA-Q01, distando 58,51m da Rua do Sol no sentido norte/sul, com as seguintes medidas e confinantes: NORTE (Lado Direito): medindo 25,00m com Lote 27; SUL (Lado Esquerdo): medindo 25,00m com Lote 29; LESTE (Fundos): medindo 8,00m com terras de propriedade de Elias Marques de Sousa; OESTE (Frente): medindo 8,00m com Rua das Dunas. Área total de 200,00 m<sup>2</sup>. **LOTE 29** - Um terreno localizado no condomínio de lotes Vivart Jeri, na quadra CA-Q01, distando 50,51m da Rua do Sol no sentido norte/sul, com as seguintes medidas e confinantes: NORTE (Lado Direito): medindo 25,00m com Lote 28; SUL (Lado Esquerdo): medindo 25,00m com Lote 30; LESTE (Fundos): medindo 8,00m com terras de propriedade de Elias Marques de Sousa; OESTE (Frente): medindo 8,00m com Rua das Dunas. Área total de 200,00 m<sup>2</sup>. **LOTE 30** - Um terreno localizado no condomínio de lotes Vivart Jeri, na quadra CA-Q01, distando 42,51m da Rua do Sol no sentido norte/sul, com as seguintes medidas e confinantes: NORTE (Lado Direito): medindo 25,00m com Lote 29; SUL (Lado Esquerdo): medindo 25,00m com Lote 31; LESTE (Fundos): medindo 8,00m com terras de propriedade de Elias Marques de Sousa; OESTE (Frente): medindo 8,00m com Rua das Dunas. Área total de 200,00 m<sup>2</sup>. **LOTE 31** - Um terreno localizado no condomínio de lotes Vivart Jeri, na quadra CA-Q01, distando 34,51m da Rua do Sol no sentido norte/sul, com as seguintes medidas e confinantes: NORTE (Lado Direito): medindo 25,00m com Lote 30; SUL (Lado Esquerdo): medindo 25,00m com Lote 32; LESTE (Fundos): medindo 8,00m com terras de propriedade de Elias Marques de Sousa; OESTE (Frente): medindo 8,00m com Rua das Dunas. Área total de 200,00 m<sup>2</sup>. **LOTE 32** - Um terreno localizado no condomínio de lotes Vivart Jeri, na quadra CA-Q01, distando 26,51m da Rua do Sol no sentido norte/sul, com as seguintes medidas e confinantes: NORTE (Lado Direito): medindo 25,00m com Lote 31; SUL (Lado Esquerdo): medindo 25,00m com Lote 33; LESTE (Fundos): medindo 8,00m com terras de propriedade de Elias Marques de Sousa; OESTE (Frente): medindo 8,00m com Rua das Dunas. Área total de 200,00 m<sup>2</sup>. **LOTE 33** - Um terreno localizado no condomínio de lotes Vivart Jeri, na quadra CA-Q01, distando 18,51m da Rua do Sol no sentido norte/sul, com as seguintes medidas e confinantes: NORTE (Lado Direito): medindo 25,00m com Lote 32; SUL (Lado Esquerdo): medindo 25,00m com Lote 34; LESTE (Fundos): medindo 8,00m com terras de propriedade de Elias Marques de Sousa; OESTE (Frente): medindo 8,00m com Rua das Dunas. Área total de 200,00 m<sup>2</sup>. **LOTE 34** - Um terreno localizado no condomínio de lotes Vivart Jeri, na quadra CA-Q01, distando 10,51m da Rua do Sol no sentido norte/sul, com as seguintes medidas e confinantes: NORTE (Lado Direito): medindo 25,00m com Lote 33; SUL (Lado Esquerdo): medindo 25,00m com Lote 35; LESTE (Fundos): medindo 8,00m com terras de propriedade de Elias Marques de Sousa; OESTE (Frente): medindo 8,00m com Rua das Dunas. Área total de 200,00 m<sup>2</sup>. **LOTE 35** - Um terreno localizado no condomínio de lotes Vivart Jeri, na quadra CA-Q01, distando 2,51m da Rua do Sol no sentido norte/sul, com as seguintes medidas e confinantes: NORTE (Lado Direito): medindo 25,00m com Lote 34; SUL (Lado Esquerdo): medindo 25,00m com Lote 36; LESTE (Fundos): medindo 8,00m com terras de propriedade de Elias Marques de Sousa; OESTE (Frente): medindo 8,00m com Rua das Dunas. Área total de 200,00 m<sup>2</sup>. **LOTE 36** - Um terreno localizado no condomínio de lotes Vivart Jeri, na quadra CA-Q01, esquina da Rua das Dunas com a Rua do Sol, com as seguintes medidas e confinantes: NORTE (Lado Direito): medindo 25,00m com Lote 35; SUL (Lado Esquerdo): medindo 25,00m com Lote 37; LESTE (Fundos): medindo 8,00m com terras de propriedade de Elias Marques de Sousa; OESTE (Frente): medindo 8,00m com Rua das Dunas. Área total de 200,00 m<sup>2</sup>. **LOTE 37** - Um terreno localizado no condomínio de lotes Vivart Jeri, na quadra CA-Q01, distando 5,49m da Rua do Sol no sentido sul/norte, com as seguintes medidas e confinantes: NORTE (Lado Direito): medindo 25,00m com Lote 36; SUL (Lado Esquerdo): medindo 25,00m com Lote 38; LESTE (Fundos): medindo 8,00m com terras de propriedade de Elias Marques de Sousa; OESTE (Frente): medindo 8,00m com Rua das Dunas. Área

Marcelia V. A. da  
Silveira Albuquerque  
TABELIÃ SUBSTITUTA

Continua no verso...

Rua Santa Luzia, 343 A - Centro - Jijoca de Jericoacoara / CE

Telefone: (88) 36691303 | (88) 998557231 | (88) 9.97045954 | E-mail: cartoriolibertymora@gmail.com

VÁLIDO EM TODO TERRITÓRIO NACIONAL, QUALQUER ADULTELAÇÃO OU EMENDA INVALIDA ESTE DOCUMENTO

total de 200,00 m<sup>2</sup>. **LOTE 38** - Um terreno localizado no condomínio de lotes Vivart Jeri, na quadra CA-Q01, distando 13,49m da Rua do Sol no sentido sul/norte, com as seguintes medidas e confinantes: NORTE (Lado Direito): medindo 25,00m com Lote 37; SUL (Lado Esquerdo): medindo 25,00m com Lote 39; LESTE (Fundos): medindo 8,00m com terras de propriedade de Elias Marques de Sousa; OESTE (Frente): medindo 8,00m com Rua das Dunas. Área total de 200,00 m<sup>2</sup>. **LOTE 39** - Um terreno localizado no condomínio de lotes Vivart Jeri, na quadra CA-Q01, distando 21,49m da Rua do Sol no sentido sul/norte, com as seguintes medidas e confinantes: NORTE (Lado Direito): medindo 25,00m com Lote 38; SUL (Lado Esquerdo): medindo 25,00m com Lote 4 da quadra CE-Q02; LESTE (Fundos): medindo 8,00m com terras de propriedade de Elias Marques de Sousa; OESTE (Frente): medindo 8,00m com Rua das Dunas. Área total de 200,00 m<sup>2</sup>. **QUADRA CA-Q02: LOTE 1** - Um terreno localizado no condomínio de lotes Vivart Jeri, na quadra CA-Q02, esquina da Rua das Dunas com a Rua da Enseada, com as seguintes medidas e confinantes: NORTE (Lado Esquerdo): medindo 20,62m com Rua da Enseada; SUL (Lado Direito): medindo 25,00m com Lote 2; LESTE (Frente): medindo 18,19m com Rua das Dunas; OESTE (Fundos): medindo 10,51m com Lote 66. Área total de 326,03 m<sup>2</sup>. **LOTE 2** - Um terreno localizado no condomínio de lotes Vivart Jeri, na quadra CA-Q02, distando 18,19m da Rua da Enseada no sentido sul/norte, com as seguintes medidas e confinantes: NORTE (Lado Esquerdo): medindo 25,00m com Lote 1; SUL (Lado Direito): medindo 25,00m com Lote 3; LESTE (Frente): medindo 8,00m com Rua das Dunas; OESTE (Fundos): medindo 8,00m com Lote 65. Área total de 200,00 m<sup>2</sup>. **LOTE 3** - Um terreno localizado no condomínio de lotes Vivart Jeri, na quadra CA-Q02, distando 26,19m da Rua da Enseada no sentido sul/norte, com as seguintes medidas e confinantes: NORTE (Lado Esquerdo): medindo 25,00m com Lote 2; SUL (Lado Direito): medindo 25,00m com Lote 4; LESTE (Frente): medindo 8,00m com Rua das Dunas; OESTE (Fundos): medindo 8,00m com Lote 64. Área total de 200,00 m<sup>2</sup>. **LOTE 4** - Um terreno localizado no condomínio de lotes Vivart Jeri, na quadra CA-Q02, distando 34,19m da Rua da Enseada no sentido sul/norte, com as seguintes medidas e confinantes: NORTE (Lado Esquerdo): medindo 25,00m com Lote 3; SUL (Lado Direito): medindo 25,00m com Lote 5; LESTE (Frente): medindo 8,00m com Rua das Dunas; OESTE (Fundos): medindo 8,00m com Lote 63. Área total de 200,00 m<sup>2</sup>. **LOTE 5** - Um terreno localizado no condomínio de lotes Vivart Jeri, na quadra CA-Q02, distando 42,19m da Rua da Enseada no sentido sul/norte, com as seguintes medidas e confinantes: NORTE (Lado Esquerdo): medindo 25,00m com Lote 4; SUL (Lado Direito): medindo 25,00m com Lote 6; LESTE (Frente): medindo 8,00m com Rua das Dunas; OESTE (Fundos): medindo 8,00m com Lote 62. Área total de 200,00 m<sup>2</sup>. **LOTE 6** - Um terreno localizado no condomínio de lotes Vivart Jeri, na quadra CA-Q02, distando 50,19m da Rua da Enseada no sentido sul/norte, com as seguintes medidas e confinantes: NORTE (Lado Esquerdo): medindo 25,00m com Lote 5; SUL (Lado Direito): medindo 25,00m com Lote 7; LESTE (Frente): medindo 8,00m com Rua das Dunas; OESTE (Fundos): medindo 8,00m com Lote 61. Área total de 200,00 m<sup>2</sup>. **LOTE 7** - Um terreno localizado no condomínio de lotes Vivart Jeri, na quadra CA-Q02, distando 58,19m da Rua da Enseada no sentido sul/norte, com as seguintes medidas e confinantes: NORTE (Lado Esquerdo): medindo 25,00m com Lote 6; SUL (Lado Direito): medindo 25,00m com Lote 8; LESTE (Frente): medindo 8,00m com Rua das Dunas; OESTE (Fundos): medindo 8,00m com Lote 60. Área total de 200,00 m<sup>2</sup>. **LOTE 8** - Um terreno localizado no condomínio de lotes Vivart Jeri, na quadra CA-Q02, distando 66,19m da Rua da Enseada no sentido sul/norte, com as seguintes medidas e confinantes: NORTE (Lado Esquerdo): medindo 25,00m com Lote 7; SUL (Lado Direito): medindo 25,00m com Lote 9; LESTE (Frente): medindo 8,00m com Rua das Dunas; OESTE (Fundos): medindo 8,00m com Lote 59. Área total de 200,00 m<sup>2</sup>. **LOTE 9** - Um terreno localizado no condomínio de lotes Vivart Jeri, na quadra CA-Q02, distando 74,19m da Rua da Enseada no sentido sul/norte, com as seguintes medidas e confinantes: NORTE (Lado Esquerdo): medindo 25,00m com Lote 8; SUL (Lado Direito): medindo 25,00m com Lote 10; LESTE (Frente): medindo 8,00m com Rua das Dunas; OESTE (Fundos): medindo 8,00m com Lote 58. Área total de 200,00 m<sup>2</sup>. **LOTE 10** - Um terreno localizado no condomínio de lotes Vivart Jeri, na quadra CA-Q02, distando 82,19m da Rua da

# CARTÓRIO LIBERTY MORAIS

Rita Silvana Morais Melo

Tabeliã e Notária

10/07/2009

**MATRÍCULA 653**

Registro Geral 2

Rubrica

Marcelia V. A. da  
Silveira Albuquerque  
SUBSTITUTA

Ficha 7

Enseada no sentido sul/norte, com as seguintes medidas e confinantes: NORTE (Lado Esquerdo): medindo 25,00m com Lote 9; SUL (Lado Direito): medindo 25,00m com Lote 11; LESTE (Frente): medindo 8,00m com Rua das Dunas; OESTE (Fundos): medindo 8,00m com Lote 57. Área total de 200,00 m<sup>2</sup>. **LOTE 11** - Um terreno localizado no condomínio de lotes Vivart Jeri, na quadra CA-Q02, distando 90,19m da Rua da Enseada no sentido sul/norte, com as seguintes medidas e confinantes: NORTE (Lado Esquerdo): medindo 25,00m com Lote 10; SUL (Lado Direito): medindo 25,00m com Lote 12; LESTE (Frente): medindo 8,00m com Rua das Dunas; OESTE (Fundos): medindo 8,00m com Lote 56. Área total de 200,00 m<sup>2</sup>. **LOTE 12** - Um terreno localizado no condomínio de lotes Vivart Jeri, na quadra CA-Q02, distando 98,19m da Rua da Enseada no sentido sul/norte, com as seguintes medidas e confinantes: NORTE (Lado Esquerdo): medindo 25,00m com Lote 11; SUL (Lado Direito): medindo 25,00m com Lote 13; LESTE (Frente): medindo 7,00m com Rua das Dunas; OESTE (Fundos): medindo 7,00m com Lote 55. Área total de 175,00 m<sup>2</sup>. **LOTE 13** - Um terreno localizado no condomínio de lotes Vivart Jeri, na quadra CA-Q02, distando 105,19m da Rua da Enseada no sentido sul/norte, com as seguintes medidas e confinantes: NORTE (Lado Esquerdo): medindo 25,00m com Lote 12; SUL (Lado Direito): medindo 25,00m com Lote 14; LESTE (Frente): medindo 7,00m com Rua das Dunas; OESTE (Fundos): medindo 7,00m com Lote 54. Área total de 175,00 m<sup>2</sup>. **LOTE 14** - Um terreno localizado no condomínio de lotes Vivart Jeri, na quadra CA-Q02, distando 112,19 m da Rua da Enseada no sentido sul/norte, com as seguintes medidas e confinantes: NORTE (Lado Esquerdo): medindo 25,00m com Lote 13; SUL (Lado Direito): medindo 25,00m com Lote 15; LESTE (Frente): medindo 7,00m com Rua das Dunas; OESTE (Fundos): medindo 7,00m com Lote 53. Área total de 175,00 m<sup>2</sup>. **LOTE 15** - Um terreno localizado no condomínio de lotes Vivart Jeri, na quadra CA-Q02, distando 119,19m da Rua da Enseada no sentido sul/norte, com as seguintes medidas e confinantes: NORTE (Lado Esquerdo): medindo 25,00m com Lote 14; SUL (Lado Direito): medindo 25,00m com Lote 16; LESTE (Frente): medindo 7,00m com Rua das Dunas; OESTE (Fundos): medindo 7,00m com Lote 52. Área total de 175,00 m<sup>2</sup>. **LOTE 16** - Um terreno localizado no condomínio de lotes Vivart Jeri, na quadra CA-Q02, distando 126,19m da Rua da Enseada no sentido sul/norte, com as seguintes medidas e confinantes: NORTE (Lado Esquerdo): medindo 25,00m com Lote 15; SUL (Lado Direito): medindo 25,00m com Lote 17; LESTE (Frente): medindo 7,00m com Rua das Dunas; OESTE (Fundos): medindo 7,00m com Lote 51. Área total de 175,00 m<sup>2</sup>. **LOTE 17** - Um terreno localizado no condomínio de lotes Vivart Jeri, na quadra CA-Q02, distando 124,28m da Rua do Sol no sentido norte/sul, com as seguintes medidas e confinantes: NORTE (Lado Esquerdo): medindo 25,00m com Lote 16; SUL (Lado Direito): medindo 25,00m com Lote 18; LESTE (Frente): medindo 7,00m com Rua das Dunas; OESTE (Fundos): medindo 7,00m com Lote 50. Área total de 175,00 m<sup>2</sup>. **LOTE 18** - Um terreno localizado no condomínio de lotes Vivart Jeri, na quadra CA-Q02, distando 117,28m da Rua do Sol no sentido norte/sul, com as seguintes medidas e confinantes: NORTE (Lado Esquerdo): medindo 25,00m com Lote 17; SUL (Lado Direito): medindo 25,00m com Lote 19; LESTE (Frente): medindo 7,00m com Rua das Dunas; OESTE (Fundos): medindo 7,00m com Lote 49. Área total de 175,00 m<sup>2</sup>. **LOTE 19** - Um terreno localizado no condomínio de lotes Vivart Jeri, na quadra CA-Q02, distando 110,28m da Rua do Sol no sentido norte/sul, com as seguintes medidas e confinantes: NORTE (Lado Esquerdo): medindo 25,00m com Lote 18; SUL (Lado Direito): medindo 25,00m com Lote 20; LESTE (Frente): medindo 7,00m com Rua das Dunas; OESTE (Fundos): medindo 7,00m com Lote 48. Área total de 175,00 m<sup>2</sup>. **LOTE 20** - Um terreno localizado no condomínio de lotes Vivart Jeri, na quadra CA-Q02, distando 103,28m da Rua do Sol no sentido norte/sul, com as seguintes medidas e confinantes: NORTE (Lado Esquerdo): medindo 25,00m com Lote 19; SUL (Lado Direito): medindo 25,00m com Lote 21; LESTE (Frente): medindo 7,00m com Rua das Dunas; OESTE (Fundos): medindo 7,00m com Lote 47. Área total de 175,00 m<sup>2</sup>. **LOTE 21** - Um terreno localizado no condomínio de lotes Vivart Jeri, na quadra CA-Q02, distando 96,28m da Rua do Sol no

Marcelia V. A. da  
Silveira Albuquerque  
TABELIÃ SUBSTITUTA

Continua no verso...

sentido norte/sul, com as seguintes medidas e confinantes: NORTE (Lado Esquerdo): medindo 25,00m com Lote 20; SUL (Lado Direito): medindo 25,00m com Lote 22; LESTE (Frente): medindo 7,00m com Rua das Dunas; OESTE (Fundos): medindo 7,00m com Lote 46. Área total de 175,00 m<sup>2</sup>. **LOTE 22** - Um terreno localizado no condomínio de lotes Vivart Jeri, na quadra CA-Q02, distando 89,28m da Rua do Sol no sentido norte/sul, com as seguintes medidas e confinantes: NORTE (Lado Esquerdo): medindo 25,00m com Lote 21; SUL (Lado Direito): medindo 25,00m com Lote 23; LESTE (Frente): medindo 7,00m com Rua das Dunas; OESTE (Fundos): medindo 7,00m com Lote 45. Área total de 175,00 m<sup>2</sup>. **LOTE 23** - Um terreno localizado no condomínio de lotes Vivart Jeri, na quadra CA-Q02, distando 82,28m da Rua do Sol no sentido norte/sul, com as seguintes medidas e confinantes: NORTE (Lado Esquerdo): medindo 25,00m com Lote 22; SUL (Lado Direito): medindo 25,00m com Lote 24; LESTE (Frente): medindo 7,00m com Rua das Dunas; OESTE (Fundos): medindo 7,00m com Lote 44. Área total de 175,00 m<sup>2</sup>. **LOTE 24** - Um terreno localizado no condomínio de lotes Vivart Jeri, na quadra CA-Q02, distando 74,28m da Rua do Sol no sentido norte/sul, com as seguintes medidas e confinantes: NORTE (Lado Esquerdo): medindo 25,00m com Lote 23; SUL (Lado Direito): medindo 25,00m com Lote 25; LESTE (Frente): medindo 8,00m com Rua das Dunas; OESTE (Fundos): medindo 8,00m com Lote 43. Área total de 200,00 m<sup>2</sup>. **LOTE 25** - Um terreno localizado no condomínio de lotes Vivart Jeri, na quadra CA-Q02, distando 66,28m da Rua do Sol no sentido norte/sul, com as seguintes medidas e confinantes: NORTE (Lado Esquerdo): medindo 25,00m com Lote 24; SUL (Lado Direito): medindo 25,00m com Lote 26; LESTE (Frente): medindo 8,00m com Rua das Dunas; OESTE (Fundos): medindo 8,00m com Lote 42. Área total de 200,00 m<sup>2</sup>. **LOTE 26** - Um terreno localizado no condomínio de lotes Vivart Jeri, na quadra CA-Q02, distando 58,28m da Rua do Sol no sentido norte/sul, com as seguintes medidas e confinantes: NORTE (Lado Esquerdo): medindo 25,00m com Lote 25; SUL (Lado Direito): medindo 25,00m com Lote 27; LESTE (Frente): medindo 8,00m com Rua das Dunas; OESTE (Fundos): medindo 8,00m com Lote 41. Área total de 200,00 m<sup>2</sup>. **LOTE 27** - Um terreno localizado no condomínio de lotes Vivart Jeri, na quadra CA-Q02, distando 50,28m da Rua do Sol no sentido norte/sul, com as seguintes medidas e confinantes: NORTE (Lado Esquerdo): medindo 25,00m com Lote 26; SUL (Lado Direito): medindo 25,00m com Lote 28; LESTE (Frente): medindo 8,00m com Rua das Dunas; OESTE (Fundos): medindo 8,00m com Lote 40. Área total de 200,00 m<sup>2</sup>. **LOTE 28** - Um terreno localizado no condomínio de lotes Vivart Jeri, na quadra CA-Q02, distando 42,28m da Rua do Sol no sentido norte/sul, com as seguintes medidas e confinantes: NORTE (Lado Esquerdo): medindo 25,00m com Lote 27; SUL (Lado Direito): medindo 25,00m com Lote 29; LESTE (Frente): medindo 8,00m com Rua das Dunas; OESTE (Fundos): medindo 8,00m com Lote 39. Área total de 200,00 m<sup>2</sup>. **LOTE 29** - Um terreno localizado no condomínio de lotes Vivart Jeri, na quadra CA-Q02, distando 34,28m da Rua do Sol no sentido norte/sul, com as seguintes medidas e confinantes: NORTE (Lado Esquerdo): medindo 25,00m com Lote 28; SUL (Lado Direito): medindo 25,00m com Lote 30; LESTE (Frente): medindo 8,00m com Rua das Dunas; OESTE (Fundos): medindo 8,00m com Lote 38. Área total de 200,00 m<sup>2</sup>. **LOTE 30** - Um terreno localizado no condomínio de lotes Vivart Jeri, na quadra CA-Q02, distando 26,28m da Rua do Sol no sentido norte/sul, com as seguintes medidas e confinantes: NORTE (Lado Esquerdo): medindo 25,00m com Lote 29; SUL (Lado Direito): medindo 25,00m com Lote 31; LESTE (Frente): medindo 8,00m com Rua das Dunas; OESTE (Fundos): medindo 8,00m com Lote 37. Área total de 200,00 m<sup>2</sup>. **LOTE 31** - Um terreno localizado no condomínio de lotes Vivart Jeri, na quadra CA-Q02, distando 18,28m da Rua do Sol no sentido norte/sul, com as seguintes medidas e confinantes: NORTE (Lado Esquerdo): medindo 25,00m com Lote 30; SUL (Lado Direito): medindo 25,00m com Lote 32; LESTE (Frente): medindo 8,00m com Rua das Dunas; OESTE (Fundos): medindo 8,00m com Lote 36. Área total de 200,00 m<sup>2</sup>. **LOTE 32** - Um terreno localizado no condomínio de lotes Vivart Jeri, na quadra CA-Q02, distando 10,28m da Rua do Sol no sentido norte/sul, com as seguintes medidas e confinantes: NORTE (Lado Esquerdo): medindo 25,00m com Lote 31; SUL (Lado Direito): medindo 25,00m com Lote 33; LESTE (Frente): medindo 8,00m com Rua das Dunas; OESTE (Fundos): medindo 8,00m com Lote 35; Área total de 200,00 m<sup>2</sup>. **LOTE 33** - Um terreno localizado no condomínio de lotes Vivart Jeri, na quadra CA-Q02, esquina da Rua das Dunas com a

# CARTÓRIO LIBERTY MORAIS

Rita Silvana Morais Melo  
Tabeliã e Notária

10/07/2009 **MATRÍCULA 653**

Registro Geral 2

Rubrica

Marcelia M.A. da  
Silveira Albuquerque  
TABELIÃ SUBSTITUTA

Ficha 8

Rua do Sol, com as seguintes medidas e confinantes: NORTE (Lado Esquerdo): medindo 25,00m com Lote 32; SUL (Lado Direito): medindo 21,01m com Rua do Sol; LESTE (Frente): medindo 10,25m com Rua das Dunas; OESTE (Fundos): medindo 8,00m com Lote 34. Área total de 196,59 m<sup>2</sup>. **LOTE 34** - Um terreno localizado no condomínio de lotes Vivart Jeri, na quadra CA-Q02, esquina da Rua dos Ventos com a Rua do Sol, com as seguintes medidas e confinantes: NORTE (Lado Direito): medindo 25,00m com Lote 35; SUL (Lado Esquerdo): medindo 20,99m com Rua do Sol; LESTE (Fundos): medindo 8,00m com Lote 33; OESTE (Frente): medindo 10,28m com Rua dos Ventos. Área total de 196,55 m<sup>2</sup>. **LOTE 35** - Um terreno localizado no condomínio de lotes Vivart Jeri, na quadra CA-Q02, distando 10,28m da Rua do Sol no sentido norte/sul, com as seguintes medidas e confinantes: NORTE (Lado Direito): medindo 25,00m com Lote 36; SUL (Lado Esquerdo): medindo 25,00m com Lote 34; LESTE (Fundos): medindo 8,00m com Lote 32; OESTE (Frente): medindo 8,00m com Rua dos Ventos. Área total de 200,00 m<sup>2</sup>. **LOTE 36** - Um terreno localizado no condomínio de lotes Vivart Jeri, na quadra CA-Q02, distando 18,28m da Rua do Sol no sentido norte/sul, com as seguintes medidas e confinantes: NORTE (Lado Direito): medindo 25,00m com Lote 37; SUL (Lado Esquerdo): medindo 25,00m com Lote 35; LESTE (Fundos): medindo 8,00m com Lote 31; OESTE (Frente): medindo 8,00m com Rua dos Ventos. Área total de 200,00 m<sup>2</sup>. **LOTE 37** - Um terreno localizado no condomínio de lotes Vivart Jeri, na quadra CA-Q02, distando 26,28m da Rua do Sol no sentido norte/sul, com as seguintes medidas e confinantes: NORTE (Lado Direito): medindo 25,00m com Lote 38; SUL (Lado Esquerdo): medindo 25,00m com Lote 36; LESTE (Fundos): medindo 8,00m com Lote 30; OESTE (Frente): medindo 8,00m com Rua dos Ventos. Área total de 200,00 m<sup>2</sup>. **LOTE 38** - Um terreno localizado no condomínio de lotes Vivart Jeri, na quadra CA-Q02, distando 34,28m da Rua do Sol no sentido norte/sul, com as seguintes medidas e confinantes: NORTE (Lado Direito): medindo 25,00m com Lote 39; SUL (Lado Esquerdo): medindo 25,00m com Lote 37; LESTE (Fundos): medindo 8,00m com Lote 29; OESTE (Frente): medindo 8,00m com Rua dos Ventos. Área total de 200,00 m<sup>2</sup>. **LOTE 39** - Um terreno localizado no condomínio de lotes Vivart Jeri, na quadra CA-Q02, distando 42,28m da Rua do Sol no sentido norte/sul, com as seguintes medidas e confinantes: NORTE (Lado Direito): medindo 25,00m com Lote 40; SUL (Lado Esquerdo): medindo 25,00m com Lote 38; LESTE (Fundos): medindo 8,00m com Lote 28; OESTE (Frente): medindo 8,00m com Rua dos Ventos. Área total de 200,00 m<sup>2</sup>. **LOTE 40** - Um terreno localizado no condomínio de lotes Vivart Jeri, na quadra CA-Q02, distando 50,28m da Rua do Sol no sentido norte/sul, com as seguintes medidas e confinantes: NORTE (Lado Direito): medindo 25,00m com Lote 41; SUL (Lado Esquerdo): medindo 25,00m com Lote 39; LESTE (Fundos): medindo 8,00m com Lote 27; OESTE (Frente): medindo 8,00m com Rua dos Ventos. Área total de 200,00 m<sup>2</sup>. **LOTE 41** - Um terreno localizado no condomínio de lotes Vivart Jeri, na quadra CA-Q02, distando 58,28m da Rua do Sol no sentido norte/sul, com as seguintes medidas e confinantes: NORTE (Lado Direito): medindo 25,00m com Lote 42; SUL (Lado Esquerdo): medindo 25,00m com Lote 40; LESTE (Fundos): medindo 8,00m com Lote 26; OESTE (Frente): medindo 8,00m com Rua dos Ventos. Área total de 200,00 m<sup>2</sup>. **LOTE 42** - Um terreno localizado no condomínio de lotes Vivart Jeri, na quadra CA-Q02, distando 66,28m da Rua do Sol no sentido norte/sul, com as seguintes medidas e confinantes: NORTE (Lado Direito): medindo 25,00m com Lote 43; SUL (Lado Esquerdo): medindo 25,00m com Lote 41; LESTE (Fundos): medindo 8,00m com Lote 25; OESTE (Frente): medindo 8,00m com Rua dos Ventos. Área total de 200,00 m<sup>2</sup>. **LOTE 43** - Um terreno localizado no condomínio de lotes Vivart Jeri, na quadra CA-Q02, distando 74,28m da Rua do Sol no sentido norte/sul, com as seguintes medidas e confinantes: NORTE (Lado Direito): medindo 25,00m com Lote 44; SUL (Lado Esquerdo): medindo 25,00m com Lote 42; LESTE (Fundos): medindo 8,00m com Lote 24; OESTE (Frente): medindo 8,00m com Rua dos Ventos. Área total de 200,00 m<sup>2</sup>. **LOTE 44** - Um terreno localizado no condomínio de lotes Vivart Jeri, na quadra CA-Q02, distando 82,28m da Rua do Sol no sentido norte/sul, com as seguintes medidas e confinantes: NORTE (Lado Direito): medindo 25,00m com Lote 45; SUL (Lado

Marcelia M.A. da  
Silveira Albuquerque  
TABELIÃ SUBSTITUTA

Continua no verso...

Esquerdo): medindo 25,00m com Lote 43; LESTE (Fundos): medindo 7,00m com Lote 23; OESTE (Frente): medindo 7,00m com Rua dos Ventos. Área total de 175,00 m<sup>2</sup>. **LOTE 45** - Um terreno localizado no condomínio de lotes Vivart Jeri, na quadra CA-Q02, distando 89,28m da Rua do Sol no sentido norte/sul, com as seguintes medidas e confinantes: NORTE (Lado Direito): medindo 25,00m com Lote 46; SUL (Lado Esquerdo): medindo 25,00m com Lote 44; LESTE (Fundos): medindo 7,00m com Lote 22; OESTE (Frente): medindo 7,00m com Rua dos Ventos. Área total de 175,00 m<sup>2</sup>. **LOTE 46** - Um terreno localizado no condomínio de lotes Vivart Jeri, na quadra CA-Q02, distando 96,28m da Rua do Sol no sentido norte/sul, com as seguintes medidas e confinantes: NORTE (Lado Direito): medindo 25,00m com Lote 47; SUL (Lado Esquerdo): medindo 25,00m com Lote 45; LESTE (Fundos): medindo 7,00m com Lote 21; OESTE (Frente): medindo 7,00m com Rua dos Ventos. Área total de 175,00 m<sup>2</sup>. **LOTE 47** - Um terreno localizado no condomínio de lotes Vivart Jeri, na quadra CA-Q02, distando 103,28m da Rua do Sol no sentido norte/sul, com as seguintes medidas e confinantes: NORTE (Lado Direito): medindo 25,00m com Lote 48; SUL (Lado Esquerdo): medindo 25,00m com Lote 46; LESTE (Fundos): medindo 7,00m com Lote 20; OESTE (Frente): medindo 7,00m com Rua dos Ventos. Área total de 175,00 m<sup>2</sup>. **LOTE 48** - Um terreno localizado no condomínio de lotes Vivart Jeri, na quadra CA-Q02, distando 110,28m da Rua do Sol no sentido norte/sul, com as seguintes medidas e confinantes: NORTE (Lado Direito): medindo 25,00m com Lote 49; SUL (Lado Esquerdo): medindo 25,00m com Lote 47; LESTE (Fundos): medindo 7,00m com Lote 19; OESTE (Frente): medindo 7,00m com Rua dos Ventos. Área total de 175,00 m<sup>2</sup>. **LOTE 49** - Um terreno localizado no condomínio de lotes Vivart Jeri, na quadra CA-Q02, distando 117,28m da Rua do Sol no sentido norte/sul, com as seguintes medidas e confinantes: NORTE (Lado Direito): medindo 25,00m com Lote 50; SUL (Lado Esquerdo): medindo 25,00m com Lote 48; LESTE (Fundos): medindo 7,00m com Lote 18; OESTE (Frente): medindo 7,00m com Rua dos Ventos. Área total de 175,00 m<sup>2</sup>. **LOTE 50** - Um terreno localizado no condomínio de lotes Vivart Jeri, na quadra CA-Q02, distando 122,21m da Rua da Enseada no sentido sul/norte, com as seguintes medidas e confinantes: NORTE (Lado Direito): medindo 25,00m com Lote 51; SUL (Lado Esquerdo): medindo 25,00m com Lote 49; LESTE (Fundos): medindo 7,00m com Lote 17; OESTE (Frente): medindo 7,00m com Rua dos Ventos. Área total de 175,00 m<sup>2</sup>. **LOTE 51** - Um terreno localizado no condomínio de lotes Vivart Jeri, na quadra CA-Q02, distando 115,21m da Rua da Enseada no sentido sul/norte, com as seguintes medidas e confinantes: NORTE (Lado Direito): medindo 25,00m com Lote 52; SUL (Lado Esquerdo): medindo 25,00m com Lote 50; LESTE (Fundos): medindo 7,00m com Lote 16; OESTE (Frente): medindo 7,00m com Rua dos Ventos. Área total de 175,00 m<sup>2</sup>. **LOTE 52** - Um terreno localizado no condomínio de lotes Vivart Jeri, na quadra CA-Q02, distando 108,21m da Rua da Enseada no sentido sul/norte, com as seguintes medidas e confinantes: NORTE (Lado Direito): medindo 25,00m com Lote 53; SUL (Lado Esquerdo): medindo 25,00m com Lote 51; LESTE (Fundos): medindo 7,00m com Lote 15; OESTE (Frente): medindo 7,00m com Rua dos Ventos. Área total de 175,00 m<sup>2</sup>. **LOTE 53** - Um terreno localizado no condomínio de lotes Vivart Jeri, na quadra CA-Q02, distando 101,21m da Rua da Enseada no sentido sul/norte, com as seguintes medidas e confinantes: NORTE (Lado Direito): medindo 25,00m com Lote 54; SUL (Lado Esquerdo): medindo 25,00m com Lote 52; LESTE (Fundos): medindo 7,00m com Lote 14; OESTE (Frente): medindo 7,00m com Rua dos Ventos. Área total de 175,00 m<sup>2</sup>. **LOTE 54** - Um terreno localizado no condomínio de lotes Vivart Jeri, na quadra CA-Q02, distando 94,21m da Rua da Enseada no sentido sul/norte, com as seguintes medidas e confinantes: NORTE (Lado Direito): medindo 25,00m com Lote 55; SUL (Lado Esquerdo): medindo 25,00m com Lote 53; LESTE (Fundos): medindo 7,00m com Lote 13; OESTE (Frente): medindo 7,00m com Rua dos Ventos. Área total de 175,00 m<sup>2</sup>. **LOTE 55** - Um terreno localizado no condomínio de lotes Vivart Jeri, na quadra CA-Q02, distando 87,21m da Rua da Enseada no sentido sul/norte, com as seguintes medidas e confinantes: NORTE (Lado Direito): medindo 25,00m com Lote 56; SUL (Lado Esquerdo): medindo 25,00m com Lote 54; LESTE (Fundos): medindo 7,00m com Lote 12; OESTE (Frente): medindo 7,00m com Rua dos Ventos. Área total de 175,00 m<sup>2</sup>. **LOTE 56** - Um terreno localizado no condomínio de lotes Vivart Jeri, na quadra CA-Q02, distando 79,21m da Rua da Enseada no sentido sul/norte, com as seguintes



# CARTÓRIO LIBERTY MORAIS

Rita Silvana Morais Melo

Tabeliã e Notária

10/07/2009 **MATRÍCULA 653**


Registro Geral 2

Marcelia  da

Rubrica Silveira Albuquerque **Ficha 9**

TABELIÃ SUBSTITUTA

medidas e confinantes: NORTE (Lado Direito): medindo 25,00m com Lote 57; SUL (Lado Esquerdo): medindo 25,00m com Lote 55; LESTE (Fundos): medindo 8,00m com Lote 11; OESTE (Frente): medindo 8,00m com Rua dos Ventos. Área total de 200,00 m<sup>2</sup>. **LOTE 57** - Um terreno localizado no condomínio de lotes Vivart Jeri, na quadra CA-Q02, distando 71,21m da Rua da Enseada no sentido sul/norte, com as seguintes medidas e confinantes: NORTE (Lado Direito): medindo 25,00m com Lote 58; SUL (Lado Esquerdo): medindo 25,00m com Lote 56; LESTE (Fundos): medindo 8,00m com Lote 10; OESTE (Frente): medindo 8,00m com Rua dos Ventos. Área total de 200,00 m<sup>2</sup>. **LOTE 58** - Um terreno localizado no condomínio de lotes Vivart Jeri, na quadra CA-Q02, distando 63,21m da Rua da Enseada no sentido sul/norte, com as seguintes medidas e confinantes: NORTE (Lado Direito): medindo 25,00m com Lote 59; SUL (Lado Esquerdo): medindo 25,00m com Lote 57; LESTE (Fundos): medindo 8,00m com Lote 9; OESTE (Frente): medindo 8,00m com Rua dos Ventos. Área total de 200,00 m<sup>2</sup>. **LOTE 59** - Um terreno localizado no condomínio de lotes Vivart Jeri, na quadra CA-Q02, distando 55,21m da Rua da Enseada no sentido sul/norte, com as seguintes medidas e confinantes: NORTE (Lado Direito): medindo 25,00m com Lote 60; SUL (Lado Esquerdo): medindo 25,00m com Lote 58; LESTE (Fundos): medindo 8,00m com Lote 8; OESTE (Frente): medindo 8,00m com Rua dos Ventos. Área total de 200,00 m<sup>2</sup>. **LOTE 60** - Um terreno localizado no condomínio de lotes Vivart Jeri, na quadra CA-Q02, distando 47,21m da Rua da Enseada no sentido sul/norte, com as seguintes medidas e confinantes: NORTE (Lado Direito): medindo 25,00m com Lote 61; SUL (Lado Esquerdo): medindo 25,00m com Lote 59; LESTE (Fundos): medindo 8,00m com Lote 7; OESTE (Frente): medindo 8,00m com Rua dos Ventos. Área total de 200,00 m<sup>2</sup>. **LOTE 61** - Um terreno localizado no condomínio de lotes Vivart Jeri, na quadra CA-Q02, distando 39,21m da Rua da Enseada no sentido sul/norte, com as seguintes medidas e confinantes: NORTE (Lado Direito): medindo 25,00m com Lote 62; SUL (Lado Esquerdo): medindo 25,00m com Lote 60; LESTE (Fundos): medindo 8,00m com Lote 6; OESTE (Frente): medindo 8,00m com Rua dos Ventos. Área total de 200,00 m<sup>2</sup>. **LOTE 62** - Um terreno localizado no condomínio de lotes Vivart Jeri, na quadra CA-Q02, distando 31,21m da Rua da Enseada no sentido sul/norte, com as seguintes medidas e confinantes: NORTE (Lado Direito): medindo 25,00m com Lote 63; SUL (Lado Esquerdo): medindo 25,00m com Lote 61; LESTE (Fundos): medindo 8,00m com Lote 5; OESTE (Frente): medindo 8,00m com Rua dos Ventos. Área total de 200,00 m<sup>2</sup>. **LOTE 63** - Um terreno localizado no condomínio de lotes Vivart Jeri, na quadra CA-Q02, distando 23,21m da Rua da Enseada no sentido sul/norte, com as seguintes medidas e confinantes: NORTE (Lado Direito): medindo 25,00m com Lote 64; SUL (Lado Esquerdo): medindo 25,00m com Lote 62; LESTE (Fundos): medindo 8,00m com Lote 4; OESTE (Frente): medindo 8,00m com Rua dos Ventos. Área total de 200,00 m<sup>2</sup>. **LOTE 64** - Um terreno localizado no condomínio de lotes Vivart Jeri, na quadra CA-Q02, distando 15,21m da Rua da Enseada no sentido sul/norte, com as seguintes medidas e confinantes: NORTE (Lado Direito): medindo 25,00m com Lote 65; SUL (Lado Esquerdo): medindo 25,00m com Lote 63; LESTE (Fundos): medindo 8,00m com Lote 3; OESTE (Frente): medindo 8,00m com Rua dos Ventos. Área total de 200,00 m<sup>2</sup>. **LOTE 65** - Um terreno localizado no condomínio de lotes Vivart Jeri, na quadra CA-Q02, distando 7,21m da Rua da Enseada no sentido sul/norte, com as seguintes medidas e confinantes: NORTE (Lado Direito): medindo 25,00m com Lote 66; SUL (Lado Esquerdo): medindo 25,00m com Lote 64; LESTE (Fundos): medindo 8,00m com Lote 2; OESTE (Frente): medindo 8,00m com Rua dos Ventos. Área total de 200,00 m<sup>2</sup>. **LOTE 66** - Um terreno localizado no condomínio de lotes Vivart Jeri, na quadra CA-Q02, esquina da Rua dos Ventos com a Rua da Enseada, com as seguintes medidas e confinantes: NORTE (Lado Direito): medindo 22,41m com Rua da Enseada; SUL (Lado Esquerdo): medindo 25,00m com Lote 65; LESTE (Fundos): medindo 10,51m com Lote 1; OESTE (Frente): medindo 7,21m com Rua dos Ventos. Área total de 191,91 m<sup>2</sup>. **QUADRA CA-Q03: LOTE 1** - Um terreno localizado no condomínio de lotes Vivart Jeri, na quadra CA-Q03, esquina da

Marcelia  da  
Silveira Albuquerque  
TABELIÃ SUBSTITUTA

Rua Santa Luzia, 343 A - Centro - Jijoca de Jericoacoara / CE

TEL: (88) 36691303 | (88) 998557231 | (88) 9.97045954 | E-mail: cartoriolibertymorais@gmail.com

VÁLIDO EM TODO TERRITÓRIO NACIONAL, QUALQUER ADULTERAÇÃO OU EMENDA INVALIDA ESTE DOCUMENTO

Continua no verso...

Rua dos Ventos com a Rua da Enseada, com as seguintes medidas e confinantes: NORTE (Lado Esquerdo): medindo 20,62m com Rua da Enseada; SUL (Lado Direito): medindo 25,00m com Lote 2; LESTE (Frente): medindo 13,19m com Rua dos Ventos; OESTE (Fundos): medindo 5,51m com Lote 63; Área total de 200,97 m<sup>2</sup>. **LOTE 2** - Um terreno localizado no condomínio de lotes Vivart Jeri, na quadra CA-Q03, distando 13,19m da Rua da Enseada no sentido sul/norte, com as seguintes medidas e confinantes: NORTE (Lado Esquerdo): medindo 25,00m com Lote 1; SUL (Lado Direito): medindo 25,00m com Lote 3; LESTE (Frente): medindo 8,00m com Rua dos Ventos; OESTE (Fundos): medindo 8,00m com Lote 63. Área total de 200,00 m<sup>2</sup>. **LOTE 3** - Um terreno localizado no condomínio de lotes Vivart Jeri, na quadra CA-Q03, distando 21,19m da Rua da Enseada no sentido sul/norte, com as seguintes medidas e confinantes: NORTE (Lado Esquerdo): medindo 25,00m com Lote 2; SUL (Lado Direito): medindo 25,00m com Lote 4; LESTE (Frente): medindo 8,00m com Rua dos Ventos; OESTE (Fundos): medindo 8,00m com Lote 62. Área total de 200,00 m<sup>2</sup>. **LOTE 4** - Um terreno localizado no condomínio de lotes Vivart Jeri, na quadra CA-Q03, distando 29,19m da Rua da Enseada no sentido sul/norte, com as seguintes medidas e confinantes: NORTE (Lado Esquerdo): medindo 25,00m com Lote 3; SUL (Lado Direito): medindo 25,00m com Lote 5; LESTE (Frente): medindo 8,00m com Rua dos Ventos; OESTE (Fundos): medindo 8,00m com Lote 61. Área total de 200,00 m<sup>2</sup>. **LOTE 5** - Um terreno localizado no condomínio de lotes Vivart Jeri, na quadra CA-Q03, distando 37,19m da Rua da Enseada no sentido sul/norte, com as seguintes medidas e confinantes: NORTE (Lado Esquerdo): medindo 25,00m com Lote 4; SUL (Lado Direito): medindo 25,00m com Lote 6; LESTE (Frente): medindo 8,00m com Rua dos Ventos; OESTE (Fundos): medindo 8,00m com Lote 60. Área total de 200,00 m<sup>2</sup>. **LOTE 6** - Um terreno localizado no condomínio de lotes Vivart Jeri, na quadra CA-Q03, distando 45,19m da Rua da Enseada no sentido sul/norte, com as seguintes medidas e confinantes: NORTE (Lado Esquerdo): medindo 25,00m com Lote 5; SUL (Lado Direito): medindo 25,00m com Lote 7; LESTE (Frente): medindo 8,00m com Rua dos Ventos; OESTE (Fundos): medindo 8,00m com Lote 59. Área total de 200,00 m<sup>2</sup>. **LOTE 7** - Um terreno localizado no condomínio de lotes Vivart Jeri, na quadra CA-Q03, distando 53,19m da Rua da Enseada no sentido sul/norte, com as seguintes medidas e confinantes: NORTE (Lado Esquerdo): medindo 25,00m com Lote 6; SUL (Lado Direito): medindo 25,00m com Lote 8; LESTE (Frente): medindo 8,00m com Rua dos Ventos; OESTE (Fundos): medindo 8,00m com Lote 58; Área total de 200,00 m<sup>2</sup>. **LOTE 8** - Um terreno localizado no condomínio de lotes Vivart Jeri, na quadra CA-Q03, distando 61,19m da Rua da Enseada no sentido sul/norte, com as seguintes medidas e confinantes: NORTE (Lado Esquerdo): medindo 25,00m com Lote 7; SUL (Lado Direito): medindo 25,00m com Lote 9; LESTE (Frente): medindo 8,00m com Rua dos Ventos; OESTE (Fundos): medindo 8,00m com Lote 57. Área total de 200,00 m<sup>2</sup>. **LOTE 9** - Um terreno localizado no condomínio de lotes Vivart Jeri, na quadra CA-Q03, distando 69,19m da Rua da Enseada no sentido sul/norte, com as seguintes medidas e confinantes: NORTE (Lado Esquerdo): medindo 25,00m com Lote 8; SUL (Lado Direito): medindo 25,00m com Lote 10; LESTE (Frente): medindo 8,00m com Rua dos Ventos; OESTE (Fundos): medindo 8,00m com Lote 56. Área total de 200,00 m<sup>2</sup>. **LOTE 10** - Um terreno localizado no condomínio de lotes Vivart Jeri, na quadra CA-Q03, distando 77,19m da Rua da Enseada no sentido sul/norte, com as seguintes medidas e confinantes: NORTE (Lado Esquerdo): medindo 25,00m com Lote 9; SUL (Lado Direito): medindo 25,00m com Lote 11; LESTE (Frente): medindo 8,00m com Rua dos Ventos; OESTE (Fundos): medindo 8,00m com Lote 55. Área total de 200,00 m<sup>2</sup>. **LOTE 11** - Um terreno localizado no condomínio de lotes Vivart Jeri, na quadra CA-Q03, distando 85,19m da Rua da Enseada no sentido sul/norte, com as seguintes medidas e confinantes: NORTE (Lado Esquerdo): medindo 25,00m com Lote 10; SUL (Lado Direito): medindo 25,00m com Lote 12; LESTE (Frente): medindo 7,00m com Rua dos Ventos; OESTE (Fundos): medindo 7,00m com Lote 54. Área total de 175,00 m<sup>2</sup>. **LOTE 12** - Um terreno localizado no condomínio de lotes Vivart Jeri, na quadra CA-Q03, distando 92,19m da Rua da Enseada no sentido sul/norte, com as seguintes medidas e confinantes: NORTE (Lado Esquerdo): medindo 25,00m com Lote 11; SUL (Lado Direito): medindo 25,00m com Lote 13; LESTE (Frente): medindo 7,00m com Rua dos Ventos;

# CARTÓRIO LIBERTY MORAIS

Rita Silvana Morais Melo  
Tabeliã e Notária

10/07/2009 **MATRÍCULA 653**

Registro Geral 2

Marcella V. A. da

Rubrica **Marcella V. A. da** **Ficha 10**

TABELA SUBSTITUTA

OESTE (Fundos): medindo 7,00m com Lote 53. Área total de 175,00 m<sup>2</sup>. **LOTE 13** - Um terreno localizado no condomínio de lotes Vivart Jeri, na quadra CA-Q03, distando 99,19m da Rua da Enseada no sentido sul/norte, com as seguintes medidas e confinantes: NORTE (Lado Esquerdo): medindo 25,00m com Lote 12; SUL (Lado Direito): medindo 25,00m com Lote 14; LESTE (Frente): medindo 7,00m com Rua dos Ventos; OESTE (Fundos): medindo 7,00m com Lote 52. Área total de 175,00 m<sup>2</sup>. **LOTE 14** - Um terreno localizado no condomínio de lotes Vivart Jeri, na quadra CA-Q03, distando 106,19m da Rua da Enseada no sentido sul/norte, com as seguintes medidas e confinantes: NORTE (Lado Esquerdo): medindo 25,00m com Lote 13; SUL (Lado Direito): medindo 25,00m com Lote 15; LESTE (Frente): medindo 7,00m com Rua dos Ventos; OESTE (Fundos): medindo 7,00m com Lote 51. Área total de 175,00 m<sup>2</sup>. **LOTE 15** - Um terreno localizado no condomínio de lotes Vivart Jeri, na quadra CA-Q03, distando 113,19m da Rua da Enseada no sentido sul/norte, com as seguintes medidas e confinantes: NORTE (Lado Esquerdo): medindo 25,00m com Lote 14; SUL (Lado Direito): medindo 25,00m com Lote 16; LESTE (Frente): medindo 7,00m com Rua dos Ventos; OESTE (Fundos): medindo 7,00m com Lote 50. Área total de 175,00 m<sup>2</sup>. **LOTE 16** - Um terreno localizado no condomínio de lotes Vivart Jeri, na quadra CA-Q03, distando 120,19m da Rua da Enseada no sentido sul/norte, com as seguintes medidas e confinantes: NORTE (Lado Esquerdo): medindo 25,00m com Lote 15; SUL (Lado Direito): medindo 25,00m com Lote 17; LESTE (Frente): medindo 7,00m com Rua dos Ventos; OESTE (Fundos): medindo 7,00m com Lote 49. Área total de 175,00 m<sup>2</sup>. **LOTE 17** - Um terreno localizado no condomínio de lotes Vivart Jeri, na quadra CA-Q03, distando 117,28m da Rua do Sol no sentido norte/sul, com as seguintes medidas e confinantes: NORTE (Lado Esquerdo): medindo 25,00m com Lote 16; SUL (Lado Direito): medindo 25,00m com Lote 18; LESTE (Frente): medindo 7,00m com Rua dos Ventos; OESTE (Fundos): medindo 7,00m com Lote 48. Área total de 175,00 m<sup>2</sup>. **LOTE 18** - Um terreno localizado no condomínio de lotes Vivart Jeri, na quadra CA-Q03, distando 110,28m da Rua do Sol no sentido norte/sul, com as seguintes medidas e confinantes: NORTE (Lado Esquerdo): medindo 25,00m com Lote 17; SUL (Lado Direito): medindo 25,00m com Lote 19; LESTE (Frente): medindo 7,00m com Rua dos Ventos; OESTE (Fundos): medindo 7,00m com Lote 47. Área total de 175,00 m<sup>2</sup>. **LOTE 19** - Um terreno localizado no condomínio de lotes Vivart Jeri, na quadra CA-Q03, distando 103,28m da Rua do Sol no sentido norte/sul, com as seguintes medidas e confinantes: NORTE (Lado Esquerdo): medindo 25,00m com Lote 18; SUL (Lado Direito): medindo 25,00m com Lote 20; LESTE (Frente): medindo 7,00m com Rua dos Ventos; OESTE (Fundos): medindo 7,00m com Lote 46. Área total de 175,00 m<sup>2</sup>. **LOTE 20** - Um terreno localizado no condomínio de lotes Vivart Jeri, na quadra CA-Q03, distando 96,28m da Rua do Sol no sentido norte/sul, com as seguintes medidas e confinantes: NORTE (Lado Esquerdo): medindo 25,00m com Lote 19; SUL (Lado Direito): medindo 25,00m com Lote 21; LESTE (Frente): medindo 7,00m com Rua dos Ventos; OESTE (Fundos): medindo 7,00m com Lote 45. Área total de 175,00 m<sup>2</sup>. **LOTE 21** - Um terreno localizado no condomínio de lotes Vivart Jeri, na quadra CA-Q03, distando 89,28m da Rua do Sol no sentido norte/sul, com as seguintes medidas e confinantes: NORTE (Lado Esquerdo): medindo 25,00m com Lote 20; SUL (Lado Direito): medindo 25,00m com Lote 22; LESTE (Frente): medindo 7,00m com Rua dos Ventos; OESTE (Fundos): medindo 7,00m com Lote 44. Área total de 175,00 m<sup>2</sup>. **LOTE 22** - Um terreno localizado no condomínio de lotes Vivart Jeri, na quadra CA-Q03, distando 82,28m da Rua do Sol no sentido norte/sul, com as seguintes medidas e confinantes: NORTE (Lado Esquerdo): medindo 25,00m com Lote 21; SUL (Lado Direito): medindo 25,00m com Lote 23; LESTE (Frente): medindo 7,00m com Rua dos Ventos; OESTE (Fundos): medindo 7,00m com Lote 43. Área total de 175,00 m<sup>2</sup>. **LOTE 23** - Um terreno localizado no condomínio de lotes Vivart Jeri, na quadra CA-Q03, distando 74,28m da Rua do Sol no sentido norte/sul, com as seguintes medidas e confinantes: NORTE (Lado Esquerdo): medindo 25,00m com Lote 22; SUL (Lado Direito): medindo 25,00m com Lote 24; LESTE (Frente): medindo 8,00m

Marcella V. A. da  
Silveira Albuquerque

TABELA SUBSTITUTA

Rua Santa Luzia, 343 A - Centro - Jijoca de Jericoacoara/ CE

(88) 36691303 | (88) 998557231 | (88) 9.97045954 | E-mail: cartoriolibertymorais@gmail.com

VÁLIDO EM TODO TERRITÓRIO NACIONAL; QUALQUER ADULTEIRAÇÃO OU EMENDA INVALIDA ESTE DOCUMENTO

Continua no verso...

com Rua dos Ventos; OESTE (Fundos): medindo 8,00m com Lote 42. Área total de 200,00 m<sup>2</sup>. **LOTE 24** - Um terreno localizado no condomínio de lotes Vivart Jeri, na quadra CA-Q03, distando 66,28m da Rua do Sol no sentido norte/sul, com as seguintes medidas e confinantes: NORTE (Lado Esquerdo): medindo 25,00m com Lote 23; SUL (Lado Direito): medindo 25,00m com Lote 25; LESTE (Frente): medindo 8,00m com Rua dos Ventos; OESTE (Fundos): medindo 8,00m com Lote 41. Área total de 200,00 m<sup>2</sup>. **LOTE 25** - Um terreno localizado no condomínio de lotes Vivart Jeri, na quadra CA-Q03, distando 58,28m da Rua do Sol no sentido norte/sul, com as seguintes medidas e confinantes: NORTE (Lado Esquerdo): medindo 25,00m com Lote 24; SUL (Lado Direito): medindo 25,00m com Lote 26; LESTE (Frente): medindo 8,00m com Rua dos Ventos; OESTE (Fundos): medindo 8,00m com Lote 40. Área total de 200,00 m<sup>2</sup>. **LOTE 26** - Um terreno localizado no condomínio de lotes Vivart Jeri, na quadra CA-Q03, distando 50,28m da Rua do Sol no sentido norte/sul, com as seguintes medidas e confinantes: NORTE (Lado Esquerdo): medindo 25,00m com Lote 25; SUL (Lado Direito): medindo 25,00m com Lote 27; LESTE (Frente): medindo 8,00m com Rua dos Ventos; OESTE (Fundos): medindo 8,00m com Lote 39. Área total de 200,00 m<sup>2</sup>. **LOTE 27** - Um terreno localizado no condomínio de lotes Vivart Jeri, na quadra CA-Q03, distando 42,28m da Rua do Sol no sentido norte/sul, com as seguintes medidas e confinantes: NORTE (Lado Esquerdo): medindo 25,00m com Lote 26; SUL (Lado Direito): medindo 25,00m com Lote 28; LESTE (Frente): medindo 8,00m com Rua dos Ventos; OESTE (Fundos): medindo 8,00m com Lote 38. Área total de 200,00 m<sup>2</sup>. **LOTE 28** - Um terreno localizado no condomínio de lotes Vivart Jeri, na quadra CA-Q03, distando 34,28m da Rua do Sol no sentido norte/sul, com as seguintes medidas e confinantes: NORTE (Lado Esquerdo): medindo 25,00m com Lote 27; SUL (Lado Direito): medindo 25,00m com Lote 29; LESTE (Frente): medindo 8,00m com Rua dos Ventos; OESTE (Fundos): medindo 8,00m com Lote 37. Área total de 200,00 m<sup>2</sup>. **LOTE 29** - Um terreno localizado no condomínio de lotes Vivart Jeri, na quadra CA-Q03, distando 26,28m da Rua do Sol no sentido norte/sul, com as seguintes medidas e confinantes: NORTE (Lado Esquerdo): medindo 25,00m com Lote 28; SUL (Lado Direito): medindo 25,00m com Lote 30; LESTE (Frente): medindo 8,00m com Rua dos Ventos; OESTE (Fundos): medindo 8,00m com Lote 36. Área total de 200,00 m<sup>2</sup>. **LOTE 30** - Um terreno localizado no condomínio de lotes Vivart Jeri, na quadra CA-Q03, distando 18,28m da Rua do Sol no sentido norte/sul, com as seguintes medidas e confinantes: NORTE (Lado Esquerdo): medindo 25,00m com Lote 29; SUL (Lado Direito): medindo 25,00m com Lote 31; LESTE (Frente): medindo 8,00m com Rua dos Ventos; OESTE (Fundos): medindo 8,00m com Lote 35. Área total de 200,00 m<sup>2</sup>. **LOTE 31** - Um terreno localizado no condomínio de lotes Vivart Jeri, na quadra CA-Q03, distando 10,28m da Rua do Sol no sentido norte/sul, com as seguintes medidas e confinantes: NORTE (Lado Esquerdo): medindo 25,00m com Lote 30; SUL (Lado Direito): medindo 25,00m com Lote 32; LESTE (Frente): medindo 8,00m com Rua dos Ventos; OESTE (Fundos): medindo 8,00m com Lote 34. Área total de 200,00 m<sup>2</sup>. **LOTE 32** - Um terreno localizado no condomínio de lotes Vivart Jeri, na quadra CA-Q03, esquina da Rua dos Ventos com a Rua do Sol, com as seguintes medidas e confinantes: NORTE (Lado Esquerdo): medindo 25,00m com Lote 31; SUL (Lado Direito): medindo 21,01m com Rua do Sol; LESTE (Frente): medindo 10,28m com Rua dos Ventos; OESTE (Fundos): medindo 8,00m com Lote 33. Área total de 196,59 m<sup>2</sup>. **LOTE 33** - Um terreno localizado no condomínio de lotes Vivart Jeri, na quadra CA-Q03, esquina da Rua dos Mar com a Rua do Sol, com as seguintes medidas e confinantes: NORTE (Lado Direito): medindo 25,00m com Lote 34; SUL (Lado Esquerdo): medindo 20,99m com Rua do Sol; LESTE (Fundos): medindo 8,00m com Lote 32; OESTE (Frente): medindo 10,28m com Rua dos Mar. Área total de 196,55 m<sup>2</sup>. **LOTE 34** - Um terreno localizado no condomínio de lotes Vivart Jeri, na quadra CA-Q03, distando 10,28m da Rua do Sol no sentido norte/sul, com as seguintes medidas e confinantes: NORTE (Lado Direito): medindo 25,00m com Lote 35; SUL (Lado Esquerdo): medindo 25,00m com Lote 33; LESTE (Fundos): medindo 8,00m com Lote 31; OESTE (Frente): medindo 8,00m com Rua do Mar. Área total de 200,00 m<sup>2</sup>. **LOTE 35** - Um terreno localizado no condomínio de lotes Vivart Jeri, na quadra CA-Q03, distando 18,28m da Rua do Sol no sentido norte/sul, com as seguintes medidas e confinantes: NORTE (Lado

# CARTÓRIO LIBERTY MORAIS

Rita Silvana Morais Melo

Tabeliã e Notária

10/07/2009 **MATRÍCULA 653**

Registro Geral 2

Rubrica  Marcelia V.A. da Silveira Albuquerque

Ficha 11

Direito): medindo 25,00m com Lote 36; SUL (Lado Esquerdo): medindo 25,00m com Lote 34; LESTE (Fundos): medindo 8,00m com Lote 30; OESTE (Frente): medindo 8,00m com Rua do Mar. Área total de 200,00 m<sup>2</sup>. **LOTE 36** - Um terreno localizado no condomínio de lotes Vivart Jeri, na quadra CA-Q03, distando 26,28m da Rua do Sol no sentido norte/sul, com as seguintes medidas e confinantes: NORTE (Lado Direito): medindo 25,00m com Lote 37; SUL (Lado Esquerdo): medindo 25,00m com Lote 35; LESTE (Fundos): medindo 8,00m com Lote 29; OESTE (Frente): medindo 8,00m com Rua do Mar. Área total de 200,00 m<sup>2</sup>. **LOTE 37** - Um terreno localizado no condomínio de lotes Vivart Jeri, na quadra CA-Q03, distando 34,28m da Rua do Sol no sentido norte/sul, com as seguintes medidas e confinantes: NORTE (Lado Direito): medindo 25,00m com Lote 38; SUL (Lado Esquerdo): medindo 25,00m com Lote 36; LESTE (Fundos): medindo 8,00m com Lote 28; OESTE (Frente): medindo 8,00m com Rua do Mar. Área total de 200,00 m<sup>2</sup>. **LOTE 38** - Um terreno localizado no condomínio de lotes Vivart Jeri, na quadra CA-Q03, distando 42,28m da Rua do Sol no sentido norte/sul, com as seguintes medidas e confinantes: NORTE (Lado Direito): medindo 25,00m com Lote 39; SUL (Lado Esquerdo): medindo 25,00m com Lote 37; LESTE (Fundos): medindo 8,00m com Lote 27; OESTE (Frente): medindo 8,00m com Rua do Mar. Área total de 200,00 m<sup>2</sup>. **LOTE 39** - Um terreno localizado no condomínio de lotes Vivart Jeri, na quadra CA-Q03, distando 50,28m da Rua do Sol no sentido norte/sul, com as seguintes medidas e confinantes: NORTE (Lado Direito): medindo 25,00m com Lote 40; SUL (Lado Esquerdo): medindo 25,00m com Lote 38; LESTE (Fundos): medindo 8,00m com Lote 26; OESTE (Frente): medindo 8,00m com Rua do Mar. Área total de 200,00 m<sup>2</sup>. **LOTE 40** - Um terreno localizado no condomínio de lotes Vivart Jeri, na quadra CA-Q03, distando 58,28m da Rua do Sol no sentido norte/sul, com as seguintes medidas e confinantes: NORTE (Lado Direito): medindo 25,00m com Lote 41; SUL (Lado Esquerdo): medindo 25,00m com Lote 39; LESTE (Fundos): medindo 8,00m com Lote 25; OESTE (Frente): medindo 8,00m com Rua do Mar. Área total de 200,00 m<sup>2</sup>. **LOTE 41** - Um terreno localizado no condomínio de lotes Vivart Jeri, na quadra CA-Q03, distando 66,28m da Rua do Sol no sentido norte/sul, com as seguintes medidas e confinantes: NORTE (Lado Direito): medindo 25,00m com Lote 42; SUL (Lado Esquerdo): medindo 25,00m com Lote 40; LESTE (Fundos): medindo 8,00m com Lote 24; OESTE (Frente): medindo 8,00m com Rua do Mar. Área total de 200,00 m<sup>2</sup>. **LOTE 42** - Um terreno localizado no condomínio de lotes Vivart Jeri, na quadra CA-Q03, distando 74,28m da Rua do Sol no sentido norte/sul, com as seguintes medidas e confinantes: NORTE (Lado Direito): medindo 25,00m com Lote 43; SUL (Lado Esquerdo): medindo 25,00m com Lote 41; LESTE (Fundos): medindo 8,00m com Lote 23; OESTE (Frente): medindo 8,00m com Rua do Mar. Área total de 200,00 m<sup>2</sup>. **LOTE 43** - Um terreno localizado no condomínio de lotes Vivart Jeri, na quadra CA-Q03, distando 82,28m da Rua do Sol no sentido norte/sul, com as seguintes medidas e confinantes: NORTE (Lado Direito): medindo 25,00m com Lote 44; SUL (Lado Esquerdo): medindo 25,00m com Lote 42; LESTE (Fundos): medindo 7,00m com Lote 22; OESTE (Frente): medindo 7,00m com Rua do Mar. Área total de 175,00 m<sup>2</sup>. **LOTE 44** - Um terreno localizado no condomínio de lotes Vivart Jeri, na quadra CA-Q03, distando 89,28m da Rua do Sol no sentido norte/sul, com as seguintes medidas e confinantes: NORTE (Lado Direito): medindo 25,00m com Lote 45; SUL (Lado Esquerdo): medindo 25,00m com Lote 43; LESTE (Fundos): medindo 7,00m com Lote 21; OESTE (Frente): medindo 7,00m com Rua do Mar. Área total de 175,00 m<sup>2</sup>. **LOTE 45** - Um terreno localizado no condomínio de lotes Vivart Jeri, na quadra CA-Q03, distando 96,28m da Rua do Sol no sentido norte/sul, com as seguintes medidas e confinantes: NORTE (Lado Direito): medindo 25,00m com Lote 46; SUL (Lado Esquerdo): medindo 25,00m com Lote 44; LESTE (Fundos): medindo 7,00m com Lote 20; OESTE (Frente): medindo 7,00m com Rua do Mar. Área total de 175,00 m<sup>2</sup>. **LOTE 46** - Um terreno localizado no condomínio de lotes Vivart Jeri, na quadra CA-Q03, distando 103,28m da Rua do Sol no sentido norte/sul, com as seguintes medidas e confinantes: NORTE (Lado Direito): medindo 25,00m com Lote 47; SUL (Lado Esquerdo): medindo 25,00m com Lote 45; LESTE (Fundos): medindo 7,00m

Marcelia V.A. da  
Silveira Albuquerque

TABELIÃ SUBSTITUTA

Continua no verso...

Rua Santa Luzia, 343 A - Centro - Jijoca de Jericoacoara / CE

36691303 | (88) 998557231 | (88) 9.97045954 | E-mail: cartoriolibertymorais@gmail.com

VALIDO EM TODO TERRITÓRIO NACIONAL, QUALQUER ADULTEIRAÇÃO OU EMENDA INVALIDA ESTE DOCUMENTO

com Lote 19; OESTE (Frente): medindo 7,00m com Rua do Mar. Área total de 175,00 m<sup>2</sup>. **LOTE 47** - Um terreno localizado no condomínio de lotes Vivart Jeri, na quadra CA-Q03, distando 110,28m da Rua do Sol no sentido norte/sul, com as seguintes medidas e confinantes: NORTE (Lado Direito): medindo 25,00m com Lote 48; SUL (Lado Esquerdo): medindo 25,00m com Lote 46; LESTE (Fundos): medindo 7,00m com Lote 18; OESTE (Frente): medindo 7,00m com Rua do Mar. Área total de 175,00 m<sup>2</sup>. **LOTE 48** - Um terreno localizado no condomínio de lotes Vivart Jeri, na quadra CA-Q03, distando 116,20m da Rua da Enseada no sentido sul/norte, com as seguintes medidas e confinantes: NORTE (Lado Direito): medindo 25,00m com Lote 49; SUL (Lado Esquerdo): medindo 25,00m com Lote 47; LESTE (Fundos): medindo 7,00m com Lote 17; OESTE (Frente): medindo 7,00m com Rua do Mar. Área total de 175,00 m<sup>2</sup>. **LOTE 49** - Um terreno localizado no condomínio de lotes Vivart Jeri, na quadra CA-Q03, distando 109,20m da Rua da Enseada no sentido sul/norte, com as seguintes medidas e confinantes: NORTE (Lado Direito): medindo 25,00m com Lote 50; SUL (Lado Esquerdo): medindo 25,00m com Lote 48; LESTE (Fundos): medindo 7,00m com Lote 16; OESTE (Frente): medindo 7,00m com Rua do Mar. Área total de 175,00 m<sup>2</sup>. **LOTE 50** - Um terreno localizado no condomínio de lotes Vivart Jeri, na quadra CA-Q03, distando 102,20m da Rua da Enseada no sentido sul/norte, com as seguintes medidas e confinantes: NORTE (Lado Direito): medindo 25,00m com Lote 51; SUL (Lado Esquerdo): medindo 25,00m com Lote 49; LESTE (Fundos): medindo 7,00m com Lote 15; OESTE (Frente): medindo 7,00m com Rua do Mar. Área total de 175,00 m<sup>2</sup>. **LOTE 51** - Um terreno localizado no condomínio de lotes Vivart Jeri, na quadra CA-Q03, distando 95,20m da Rua da Enseada no sentido sul/norte, com as seguintes medidas e confinantes: NORTE (Lado Direito): medindo 25,00m com Lote 52; SUL (Lado Esquerdo): medindo 25,00m com Lote 50; LESTE (Fundos): medindo 7,00m com Lote 14; OESTE (Frente): medindo 7,00m com Rua do Mar. Área total de 175,00 m<sup>2</sup>. **LOTE 52** - Um terreno localizado no condomínio de lotes Vivart Jeri, na quadra CA-Q03, distando 88,20m da Rua da Enseada no sentido sul/norte, com as seguintes medidas e confinantes: NORTE (Lado Direito): medindo 25,00m com Lote 53; SUL (Lado Esquerdo): medindo 25,00m com Lote 51; LESTE (Fundos): medindo 7,00m com Lote 13; OESTE (Frente): medindo 7,00m com Rua do Mar. Área total de 175,00 m<sup>2</sup>. **LOTE 53** - Um terreno localizado no condomínio de lotes Vivart Jeri, na quadra CA-Q03, distando 81,20m da Rua da Enseada no sentido sul/norte, com as seguintes medidas e confinantes: NORTE (Lado Direito): medindo 25,00m com Lote 54; SUL (Lado Esquerdo): medindo 25,00m com Lote 52; LESTE (Fundos): medindo 7,00m com Lote 12; OESTE (Frente): medindo 7,00m com Rua do Mar; Área total de 175,00 m<sup>2</sup>. **LOTE 54** - Um terreno localizado no condomínio de lotes Vivart Jeri, na quadra CA-Q03, distando 74,20m da Rua da Enseada no sentido sul/norte, com as seguintes medidas e confinantes: NORTE (Lado Direito): medindo 25,00m com Lote 55; SUL (Lado Esquerdo): medindo 25,00m com Lote 53; LESTE (Fundos): medindo 7,00m com Lote 11; OESTE (Frente): medindo 7,00m com Rua do Mar. Área total de 175,00 m<sup>2</sup>. **LOTE 55** - Um terreno localizado no condomínio de lotes Vivart Jeri, na quadra CA-Q03, distando 66,20m da Rua da Enseada no sentido sul/norte, com as seguintes medidas e confinantes: NORTE (Lado Direito): medindo 25,00m com Lote 56; SUL (Lado Esquerdo): medindo 25,00m com Lote 54; LESTE (Fundos): medindo 8,00m com Lote 10; OESTE (Frente): medindo 8,00m com Rua do Mar. Área total de 200,00 m<sup>2</sup>. **LOTE 56** - Um terreno localizado no condomínio de lotes Vivart Jeri, na quadra CA-Q03, distando 58,20m da Rua da Enseada no sentido sul/norte, com as seguintes medidas e confinantes: NORTE (Lado Direito): medindo 25,00m com Lote 57; SUL (Lado Esquerdo): medindo 25,00m com Lote 55; LESTE (Fundos): medindo 8,00m com Lote 9; OESTE (Frente): medindo 8,00m com Rua do Mar. Área total de 200,00 m<sup>2</sup>. **LOTE 57** - Um terreno localizado no condomínio de lotes Vivart Jeri, na quadra CA-Q03, distando 50,20m da Rua da Enseada no sentido sul/norte, com as seguintes medidas e confinantes: NORTE (Lado Direito): medindo 25,00m com Lote 58; SUL (Lado Esquerdo): medindo 25,00m com Lote 56; LESTE (Fundos): medindo 8,00m com Lote 8; OESTE (Frente): medindo 8,00m com Rua do Mar. Área total de 200,00 m<sup>2</sup>. **LOTE 58** - Um terreno localizado no condomínio de lotes Vivart Jeri, na quadra CA-Q03, distando 42,20m da Rua da Enseada no sentido sul/norte, com as seguintes medidas e

# CARTÓRIO LIBERTY MORAIS

Rita Silvana Morais Melo

Tabeliã e Notária

10/07/2009

**MATRÍCULA 653**

Registro Geral 2

Rubrica

Marcelia V. A. da  
Silveira Albuquerque  
TABELIÃ SUBSTITUTA

Ficha 12

confinantes: NORTE (Lado Direito): medindo 25,00m com Lote 59; SUL (Lado Esquerdo): medindo 25,00m com Lote 57; LESTE (Fundos): medindo 8,00m com Lote 7; OESTE (Frente): medindo 8,00m com Rua do Mar. Área total de 200,00 m<sup>2</sup>. **LOTE 59** - Um terreno localizado no condomínio de lotes Vivart Jeri, na quadra CA-Q03, distando 34,20m da Rua da Enseada no sentido sul/norte, com as seguintes medidas e confinantes: NORTE (Lado Direito): medindo 25,00m com Lote 60; SUL (Lado Esquerdo): medindo 25,00m com Lote 58; LESTE (Fundos): medindo 8,00m com Lote 6; OESTE (Frente): medindo 8,00m com Rua do Mar. Área total de 200,00 m<sup>2</sup>. **LOTE 60** - Um terreno localizado no condomínio de lotes Vivart Jeri, na quadra CA-Q03, distando 26,20m da Rua da Enseada no sentido sul/norte, com as seguintes medidas e confinantes: NORTE (Lado Direito): medindo 25,00m com Lote 61; SUL (Lado Esquerdo): medindo 25,00m com Lote 59; LESTE (Fundos): medindo 8,00m com Lote 5; OESTE (Frente): medindo 8,00m com Rua do Mar. Área total de 200,00 m<sup>2</sup>. **LOTE 61** - Um terreno localizado no condomínio de lotes Vivart Jeri, na quadra CA-Q03, distando 18,20m da Rua da Enseada no sentido sul/norte, com as seguintes medidas e confinantes: NORTE (Lado Direito): medindo 25,00m com Lote 62; SUL (Lado Esquerdo): medindo 25,00m com Lote 60; LESTE (Fundos): medindo 8,00m com Lote 4; OESTE (Frente): medindo 8,00m com Rua do Mar. Área total de 200,00 m<sup>2</sup>. **LOTE 62** - Um terreno localizado no condomínio de lotes Vivart Jeri, na quadra CA-Q03, distando 10,20m da Rua da Enseada no sentido sul/norte, com as seguintes medidas e confinantes: NORTE (Lado Direito): medindo 25,00m com Lote 63; SUL (Lado Esquerdo): medindo 25,00m com Lote 61; LESTE (Fundos): medindo 8,00m com Lote 3; OESTE (Frente): medindo 8,00m com Rua do Mar. Área total de 200,00 m<sup>2</sup>. **LOTE 63** - Um terreno localizado no condomínio de lotes Vivart Jeri, na quadra CA-Q03, esquina da Rua do Mar com a Rua da Enseada, com as seguintes medidas e confinantes: NORTE (Lado Direito): medindo 22,41m com Rua da Enseada; SUL (Lado Esquerdo): medindo 25,00m com Lote 62; LESTE (Fundos): medindo 5,51m com Lote 1 e medindo 8,00m com Lote 2; OESTE (Frente): medindo 10,20m com Rua do Mar. Área total de 266,85 m<sup>2</sup>. **QUADRA CA-Q04: LOTE 1** - Um terreno localizado no condomínio de lotes Vivart Jeri, na quadra CA-Q04, esquina da Rua do Sol com a Rua do Mar, com as seguintes medidas e confinantes: NORTE (Frente): medindo 19,38m com Rua do Sol; SUL (Fundos): medindo 9,62m com Lote 1 da quadra CE-Q02; LESTE (Lado Direito): medindo 25,00m com Lote 2; OESTE (Lado Esquerdo): medindo 21,16m com Rua do Mar. Área total de 341,17 m<sup>2</sup>. **LOTE 2** - Um terreno localizado no condomínio de lotes Vivart Jeri, na quadra CA-Q04, distando 19,38m da Rua do Mar no sentido leste/oeste, com as seguintes medidas e confinantes: NORTE (Frente): medindo 8,00m com Rua do Sol; SUL (Fundos): medindo 8,00m com Lote 1 da quadra CE-Q02; LESTE (Lado Direito): medindo 25,00m com Lote 3; OESTE (Lado Esquerdo): medindo 25,00m com Lote 1. Área total de 200,00 m<sup>2</sup>. **LOTE 3** - Um terreno localizado no condomínio de lotes Vivart Jeri, na quadra CA-Q04, distando 27,38m da Rua do Mar no sentido leste/oeste, com as seguintes medidas e confinantes: NORTE (Frente): medindo 8,00m com Rua do Sol; SUL (Fundos): medindo 8,00m com Lote 1 da quadra CE-Q02; LESTE (Lado Direito): medindo 25,00m com Lote 4; OESTE (Lado Esquerdo): medindo 25,00m com Lote 2. Área total de 200,00 m<sup>2</sup>. **LOTE 4** - Um terreno localizado no condomínio de lotes Vivart Jeri, na quadra CA-Q04, distando 35,38m da Rua do Mar no sentido leste/oeste, com as seguintes medidas e confinantes: NORTE (Frente): medindo 8,00m com Rua do Sol; SUL (Fundos): medindo 8,00m com Lote 1 da quadra CE-Q02; LESTE (Lado Direito): medindo 25,00m com Lote 5; OESTE (Lado Esquerdo): medindo 25,00m com Lote 3. Área total de 200,00 m<sup>2</sup>. **LOTE 5** - Um terreno localizado no condomínio de lotes Vivart Jeri, na quadra CA-Q04, distando 43,38m da Rua do Mar no sentido leste/oeste, com as seguintes medidas e confinantes: NORTE (Frente): medindo 8,00m com Rua do Sol; SUL (Fundos): medindo 8,00m com Lote 1 da quadra CE-Q02; LESTE (Lado Direito): medindo 25,00m com Lote 6; OESTE (Lado Esquerdo): medindo 25,00m com Lote 4. Área total de 200,00 m<sup>2</sup>. **LOTE 6** - Um terreno localizado no condomínio de lotes Vivart Jeri, na quadra CA-Q04, distando

Marcelia V. A. da  
Silveira Albuquerque  
TABELIÃ SUBSTITUTA

Rua Santa Luzia, 343 A - Centro - Jijoca de Jericoacoara / CE

303 | (88) 998557231 | (88) 9.97045954 | E-mail: cartorjolibertymora@gmail.com

VALIDO EM TODO TERRITÓRIO NACIONAL, QUALQUER ADULTERAÇÃO DO EMENDA INVALIDA ESTE DOCUMENTO

Continua no verso...

51,38m da Rua do Mar no sentido leste/oeste, com as seguintes medidas e confinantes: NORTE (Frente): medindo 8,00m com Rua do Sol; SUL (Fundos): medindo 8,00m com Lote 1 da quadra CE-Q02; LESTE (Lado Direito): medindo 25,00m com Lote 7; OESTE (Lado Esquerdo): medindo 25,00m com Lote 5. Área total de 200,00 m<sup>2</sup>. **LOTE 7** - Um terreno localizado no condomínio de lotes Vivart Jeri, na quadra CA-Q04, distando 44,28m da Rua das Dunas no sentido oeste/leste, com as seguintes medidas e confinantes: NORTE (Frente): medindo 8,00m com Rua do Sol; SUL (Fundos): medindo 8,00m com Lote 1 da quadra CE-Q02; LESTE (Lado Direito): medindo 25,00m com Lote 8; OESTE (Lado Esquerdo): medindo 25,00m com Lote 6. Área total de 200,00 m<sup>2</sup>. **LOTE 8** - Um terreno localizado no condomínio de lotes Vivart Jeri, na quadra CA-Q04, distando 36,28m da Rua das Dunas no sentido oeste/leste, com as seguintes medidas e confinantes: NORTE (Frente): medindo 8,00m com Rua do Sol; SUL (Fundos): medindo 1,00m com Lote 1 da quadra CE-Q02 e medindo 7,00m com Lote 2 da quadra CE-Q02; LESTE (Lado Direito): medindo 25,00m com Lote 9; OESTE (Lado Esquerdo): medindo 25,00m com Lote 7. Área total de 200,00 m<sup>2</sup>. **LOTE 9** - Um terreno localizado no condomínio de lotes Vivart Jeri, na quadra CA-Q04, distando 28,28m da Rua das Dunas no sentido oeste/leste, com as seguintes medidas e confinantes: NORTE (Frente): medindo 8,00m com Rua do Sol; SUL (Fundos): medindo 8,00m com Lote 2 da quadra CE-Q02; LESTE (Lado Direito): medindo 25,00m com Lote 10; OESTE (Lado Esquerdo): medindo 25,00m com Lote 8. Área total de 200,00 m<sup>2</sup>. **LOTE 10** - Um terreno localizado no condomínio de lotes Vivart Jeri, na quadra CA-Q04, distando 20,28m da Rua das Dunas no sentido oeste/leste, com as seguintes medidas e confinantes: NORTE (Frente): medindo 8,00m com Rua do Sol; SUL (Fundos): medindo 8,00m com Lote 2 da quadra CE-Q02; LESTE (Lado Direito): medindo 25,00m com Lote 11; OESTE (Lado Esquerdo): medindo 25,00m com Lote 9. Área total de 200,00 m<sup>2</sup>. **LOTE 11** - Um terreno localizado no condomínio de lotes Vivart Jeri, na quadra CA-Q04, distando 12,28m da Rua das Dunas no sentido oeste/leste, com as seguintes medidas e confinantes: NORTE (Frente): medindo 8,00m com Rua do Sol; SUL (Fundos): medindo 2,00m com Lote 2 da quadra CE-Q02 e medindo 6,00m com Lote 3 da quadra CE-Q02; LESTE (Lado Direito): medindo 25,00m com Lote 12; OESTE (Lado Esquerdo): medindo 25,00m com Lote 10. Área total de 200,00 m<sup>2</sup>. **LOTE 12** - Um terreno localizado no condomínio de lotes Vivart Jeri, na quadra CA-Q04, esquina da Rua do Sol com a Rua das Dunas, com as seguintes medidas e confinantes: NORTE (Frente): medindo 12,28m com Rua do Sol; SUL (Fundos): medindo 10,00m com Lote 3 da quadra CE-Q02; LESTE (Lado Direito): medindo 20,99m com Rua das Dunas; OESTE (Lado Esquerdo): medindo 25,00m com Lote 11. Área total de 246,55 m<sup>2</sup>. **QUADRA CA-Q05 - LOTE 1** - Um terreno localizado no condomínio de lotes Vivart Jeri, na quadra CA-Q05, esquina da Rua dos Ventos com a Rua das Pedras, com as seguintes medidas e confinantes: NORTE (Lado Esquerdo): medindo 21,00m com Rua das Pedras; SUL (Lado Direito): medindo 25,00m com Lote 2; LESTE (Frente): medindo 11,28m com Rua dos Ventos; OESTE (Fundos): medindo 9,00m com Lote 12. Área total de 221,57 m<sup>2</sup>. **LOTE 2** - Um terreno localizado no condomínio de lotes Vivart Jeri, na quadra CA-Q05, distando 11,28m da Rua das Pedras no sentido sul/norte, com as seguintes medidas e confinantes: NORTE (Lado Esquerdo): medindo 25,00m com Lote 1; SUL (Lado Direito): medindo 25,00m com Lote 3; LESTE (Frente): medindo 7,00m com Rua dos Ventos; OESTE (Fundos): medindo 7,00m com parte do Lote 11. Área total de 175,00 m<sup>2</sup>. **LOTE 3** - Um terreno localizado no condomínio de lotes Vivart Jeri, na quadra CA-Q05, distando 18,28m da Rua das Pedras no sentido sul/norte, com as seguintes medidas e confinantes: NORTE (Lado Esquerdo): medindo 25,00m com Lote 2; SUL (Lado Direito): medindo 25,00m com Lote 4; LESTE (Frente): medindo 7,00m com Rua dos Ventos; OESTE (Fundos): medindo 1,00m com parte do Lote 11 e medindo 6,00m com parte do Lote 10. Área total de 175,00 m<sup>2</sup>. **LOTE 4** - Um terreno localizado no condomínio de lotes Vivart Jeri, na quadra CA-Q05, distando 16,53m da Rua da Enseada no sentido norte/sul, com as seguintes medidas e confinantes: NORTE (Lado Esquerdo): medindo 25,00m com Lote 3; SUL (Lado Direito): medindo 25,00m com Lote 5; LESTE (Frente): medindo 7,00m com Rua dos Ventos; OESTE (Fundos): medindo 2,00m com parte do Lote 10 e medindo 5,00m com parte do Lote 9. Área total de 175,00 m<sup>2</sup>. **LOTE 5** - Um terreno localizado no condomínio de lotes Vivart Jeri, na quadra CA-Q05, distando 9,53m da Rua da Enseada

Continua na ficha nº 13...



# CARTÓRIO LIBERTY MORAIS

Rita Silvana Morais Melo

Tableiã e Notária

10/07/2009

**MATRÍCULA 653**

Registro Geral 2

Rubrica

Marcelia A. da  
Silveira Albuquerque  
TABELIÃ SUBSTITUTA

Ficha 13

no sentido norte/sul, com as seguintes medidas e confinantes: NORTE (Lado Esquerdo): medindo 25,00m com Lote 4; SUL (Lado Direito): medindo 25,00m com Lote 6; LESTE (Frente): medindo 7,00m com Rua dos Ventos; OESTE (Fundos): medindo 3,00m com parte do Lote 9 e medindo 4,00m com parte do Lote 8. Área total de 175,00 m<sup>2</sup>. **LOTE 6** - Um terreno localizado no condomínio de lotes Vivart Jeri, na quadra CA-Q05, esquina da Rua dos Ventos com a Rua da Enseada, com as seguintes medidas e confinantes: NORTE (Lado Esquerdo): medindo 25,00m com Lote 5; SUL (Lado Direito): medindo 22,41m com Rua da Enseada; LESTE (Frente): medindo 9,53m com Rua dos Ventos; OESTE (Fundos): medindo 4,00m com parte do Lote 8 e medindo 8,90m com Lote 7. Área total de 250,83 m<sup>2</sup>. **LOTE 7** - Um terreno localizado no condomínio de lotes Vivart Jeri, na quadra CA-Q05, esquina da Rua do Mar com a Rua da Enseada, com as seguintes medidas e confinantes: NORTE (Lado Direito): medindo 25,00m com Lote 8; SUL (Lado Esquerdo): medindo 20,62m com Rua da Enseada; LESTE (Fundos): medindo 8,90m com parte do Lote 6; OESTE (Frente): medindo 16,64m com Rua do Mar. Área total de 286,50 m<sup>2</sup>. **LOTE 8** - Um terreno localizado no condomínio de lotes Vivart Jeri, na quadra CA-Q05, distando 16,64m da Rua da Enseada no sentido norte/sul, com as seguintes medidas e confinantes: NORTE (Lado Direito): medindo 25,00m com Lote 9; SUL (Lado Esquerdo): medindo 25,00m com Lote 7; LESTE (Fundos): medindo 4,00m com parte do Lote 5 e medindo 4,00m com parte do Lote 6; OESTE (Frente): medindo 8,00m com Rua do Mar. Área total de 200,00 m<sup>2</sup>. **LOTE 9** - Um terreno localizado no condomínio de lotes Vivart Jeri, na quadra CA-Q05, distando 24,64m da Rua da Enseada no sentido norte/sul, com as seguintes medidas e confinantes: NORTE (Lado Direito): medindo 25,00m com Lote 10; SUL (Lado Esquerdo): medindo 25,00m com Lote 8; LESTE (Fundos): medindo 5,00m com parte do Lote 4 e medindo 3,00m com parte do Lote 5; OESTE (Frente): medindo 8,00m com Rua do Mar. Área total de 200,00 m<sup>2</sup>. **LOTE 10** - Um terreno localizado no condomínio de lotes Vivart Jeri, na quadra CA-Q05, distando 19,28m da Rua das Pedras no sentido sul/norte, com as seguintes medidas e confinantes: NORTE (Lado Direito): medindo 25,00m com Lote 11; SUL (Lado Esquerdo): medindo 25,00m com Lote 9; LESTE (Fundos): medindo 6,00m com parte do Lote 3 e medindo 2,00m com parte do Lote 4; OESTE (Frente): medindo 8,00m com Rua do Mar. Área total de 200,00 m<sup>2</sup>. **LOTE 11** - Um terreno localizado no condomínio de lotes Vivart Jeri, na quadra CA-Q05, distando 11,28m da Rua das Pedras no sentido sul/norte, com as seguintes medidas e confinantes: NORTE (Lado Direito): medindo 25,00m com Lote 12; SUL (Lado Esquerdo): medindo 25,00m com Lote 10; LESTE (Fundos): medindo 7,00m com Lote 2 e medindo 1,00m com parte do Lote 3; OESTE (Frente): medindo 8,00m com Rua do Mar. Área total de 200,00 m<sup>2</sup>. **LOTE 12** - Um terreno localizado no condomínio de lotes Vivart Jeri, na quadra CA-Q05, esquina do Rua do Mar com a Rua das Pedras, com as seguintes medidas e confinantes: NORTE (Lado Direito): medindo 21,00m com Rua Das Pedras; SUL (Lado Esquerdo): medindo 25,00m com Lote 11; LESTE (Fundos): medindo 9,00m com Lote 1; OESTE (Frente): medindo 11,28m com Rua das Pedras. Área total de 221,57 m<sup>2</sup>. **QUADRA CA-Q06: LOTE 1** - Um terreno localizado no condomínio de lotes Vivart Jeri, na quadra CA-Q06, esquina da Rua dos Ventos com Rua das Pedras, com as seguintes medidas e confinantes: NORTE (Lado Direito): medindo 21,00m com Rua das Pedras; SUL (Lado Esquerdo): medindo 25,00m com Lote 2; LESTE (Fundos): medindo 9,00m com Área Comum CA1; OESTE (Frente): medindo 11,28m com Rua dos Ventos. Área total de 221,57 m<sup>2</sup>. **LOTE 2** - Um terreno localizado no condomínio de lotes Vivart Jeri, na quadra CA-Q06, distando 11,28m da Rua das Pedras no sentido sul/norte, com as seguintes medidas e confinantes: NORTE (Lado Direito): medindo 25,00m com Lote 1; SUL (Lado Esquerdo): medindo 25,00m com Lote 3; LESTE (Fundos): medindo 7,00m com Área Comum CA1; OESTE (Frente): medindo 7,00m com Rua dos Ventos. Área total de 175,00 m<sup>2</sup>. **LOTE 3** - Um terreno localizado no condomínio de lotes Vivart Jeri, na quadra CA-Q06, distando 18,28m da Rua das Pedras no sentido sul/norte, com as seguintes medidas e confinantes: NORTE (Lado Direito): medindo 25,00m com Lote 2; SUL (Lado Esquerdo): medindo 25,00m com Lote 4; LESTE (Fundos): medindo

Marcelia A. da  
Silveira Albuquerque  
TABELIÃ SUBSTITUTA

Continua no verso...

7,00m com Área Comum CA1; OESTE (Frente): medindo 7,00m com Rua dos Ventos. Área total de 175,00 m<sup>2</sup>. **LOTE 4** - Um terreno localizado no condomínio de lotes Vivart Jeri, na quadra CA-Q06, distando 14,49m da Rua da Enseada no sentido norte/sul, com as seguintes medidas e confinantes: NORTE (Lado Direito): medindo 25,00m com Lote 3; SUL (Lado Esquerdo): medindo 25,00m com Lote 5; LESTE (Fundos): medindo 7,00m com Área Comum CA1; OESTE (Frente): medindo 7,00m com Rua dos Ventos. Área total de 175,00 m<sup>2</sup>. **LOTE 5** - Um terreno localizado no condomínio de lotes Vivart Jeri, na quadra CA-Q06, esquina da Rua dos Ventos com a Rua da Enseada, com as seguintes medidas e confinantes: NORTE (Lado Direito): medindo 25,00m com Lote 4; SUL (Lado Esquerdo): medindo 20,62m com Rua da Enseada; LESTE (Fundos): medindo 6,75m com Área Comum CA1; OESTE (Frente): medindo 14,49m com Rua da Enseada. Área total de 232,76 m<sup>2</sup>. **QUADRA CB-Q01: LOTE 1** - Um terreno localizado no condomínio de lotes Vivart Jeri, na quadra CB-Q01, esquina da Rua dos Ventos com a Rua do Mangue, com as seguintes medidas e confinantes: NORTE (Lado Esquerdo): medindo 20,92m com Rua do Mangue; SUL (Lado Direito): medindo 25,00m com Lote 2; LESTE (Frente): medindo 12,95m com Rua dos Ventos; OESTE (Fundos): medindo 9,54m com Lote 42. Área total de 249,15 m<sup>2</sup>. **LOTE 2** - Um terreno localizado no condomínio de lotes Vivart Jeri, na quadra CB-Q01, distando 12,95m da Rua do Mangue no sentido sul/norte, com as seguintes medidas e confinantes: NORTE (Lado Esquerdo): medindo 25,00m com Lote 1; SUL (Lado Direito): medindo 25,00m com Lote 3; LESTE (Frente): medindo 9,40m com Rua dos Ventos; OESTE (Fundos): medindo 8,70m com Lote 41. Área total de 226,36 m<sup>2</sup>. **LOTE 3** - Um terreno localizado no condomínio de lotes Vivart Jeri, na quadra CB-Q01, distando 22,35m da Rua do Mangue no sentido sul/norte, com as seguintes medidas e confinantes: NORTE (Lado Esquerdo): medindo 25,00m com Lote 2; SUL (Lado Direito): medindo 25,00m com Lote 4; LESTE (Frente): medindo 9,40m com Rua dos Ventos; OESTE (Fundos): medindo 8,70m com Lote 40. Área total de 226,36 m<sup>2</sup>. **LOTE 4** - Um terreno localizado no condomínio de lotes Vivart Jeri, na quadra CB-Q01, distando 31,75m da Rua do Mangue no sentido sul/norte, com as seguintes medidas e confinantes: NORTE (Lado Esquerdo): medindo 25,00m com Lote 3; SUL (Lado Direito): medindo 25,00m com Lote 5; LESTE (Frente): medindo 9,40m com Rua dos Ventos; OESTE (Fundos): medindo 8,70m com Lote 39. Área total de 226,36 m<sup>2</sup>. **LOTE 5** - Um terreno localizado no condomínio de lotes Vivart Jeri, na quadra CB-Q01, distando 41,15m da Rua do Mangue no sentido sul/norte, com as seguintes medidas e confinantes: NORTE (Lado Esquerdo): medindo 25,00m com Lote 4; SUL (Lado Direito): medindo 25,00m com Lote 6; LESTE (Frente): medindo 8,22m com Rua dos Ventos; OESTE (Fundos): medindo 7,61m com Lote 38. Área total de 198,03 m<sup>2</sup>. **LOTE 6** - Um terreno localizado no condomínio de lotes Vivart Jeri, na quadra CB-Q01, distando 49,37m da Rua do Mangue no sentido sul/norte, com as seguintes medidas e confinantes: NORTE (Lado Esquerdo): medindo 25,00m com Lote 5; SUL (Lado Direito): medindo 25,00m com Lote 7; LESTE (Frente): medindo 8,22m com Rua dos Ventos; OESTE (Fundos): medindo 7,61m com Lote 37. Área total de 198,03 m<sup>2</sup>. **LOTE 7** - Um terreno localizado no condomínio de lotes Vivart Jeri, na quadra CB-Q01, distando 57,59m da Rua do Mangue no sentido sul/norte, com as seguintes medidas e confinantes: NORTE (Lado Esquerdo): medindo 25,00m com Lote 6; SUL (Lado Direito): medindo 25,00m com Lote 8; LESTE (Frente): medindo 8,22m com Rua dos Ventos; OESTE (Fundos): medindo 7,61m com Lote 36. Área total de 198,03 m<sup>2</sup>. **LOTE 8** - Um terreno localizado no condomínio de lotes Vivart Jeri, na quadra CB-Q01, distando 65,81m da Rua do Mangue no sentido sul/norte, com as seguintes medidas e confinantes: NORTE (Lado Esquerdo): medindo 25,00m com Lote 7; SUL (Lado Direito): medindo 25,00m com Lote 9; LESTE (Frente): medindo 8,22m com Rua dos Ventos; OESTE (Fundos): medindo 7,61m com Lote 35. Área total de 198,03 m<sup>2</sup>. **LOTE 9** - Um terreno localizado no condomínio de lotes Vivart Jeri, na quadra CB-Q01, distando 74,03m da Rua do Mangue no sentido sul/norte, com as seguintes medidas e confinantes: NORTE (Lado Esquerdo): medindo 25,00m com Lote 8; SUL (Lado Direito): medindo 25,00m com Lote 10; LESTE (Frente): medindo 8,22m com Rua dos Ventos; OESTE (Fundos): medindo 7,61m com Lote 34. Área total de 198,03 m<sup>2</sup>. **LOTE 10** - Um terreno localizado no condomínio de lotes Vivart Jeri, na quadra CB-Q01, distando 82,25m da Rua do Mangue

# CARTÓRIO LIBERTY MORAIS

Rita Silvana Morais Melo  
Tabeliã e Notária

10/07/2009

**MATRÍCULA 653**

Registro Geral

Rubrica

Ficha 14

Marcelia V. A. da  
Silveira Albuquerque  
TABELIÃ SUBSTITUTA

no sentido sul/norte, com as seguintes medidas e confinantes: NORTE (Lado Esquerdo): medindo 25,00m com Lote 9; SUL (Lado Direito): medindo 25,00m com Lote 11; LESTE (Frente): medindo 8,22m com Rua dos Ventos; OESTE (Fundos): medindo 7,61m com Lote 33. Área total de 198,03 m<sup>2</sup>.

**LOTE 11** - Um terreno localizado no condomínio de lotes Vivart Jeri, na quadra CB-Q01, distando 90,47m da Rua do Mangue no sentido sul/norte, com as seguintes medidas e confinantes: NORTE (Lado Esquerdo): medindo 25,00m com Lote 10; SUL (Lado Direito): medindo 25,00m com Lote 12; LESTE (Frente): medindo 8,21m com Rua dos Ventos; OESTE (Fundos): medindo 7,60m com Lote 32. Área total de 197,85 m<sup>2</sup>.

**LOTE 12** - Um terreno localizado no condomínio de lotes Vivart Jeri, na quadra CB-Q01, distando 82,25m da Rua das Pedras no sentido norte/sul, com as seguintes medidas e confinantes: NORTE (Lado Esquerdo): medindo 25,00m com Lote 11; SUL (Lado Direito): medindo 25,00m com Lote 13; LESTE (Frente): medindo 8,22m com Rua dos Ventos; OESTE (Fundos): medindo 7,61m com Lote 31. Área total de 198,03 m<sup>2</sup>.

**LOTE 13** - Um terreno localizado no condomínio de lotes Vivart Jeri, na quadra CB-Q01, distando 74,03m da Rua das Pedras no sentido norte/sul, com as seguintes medidas e confinantes: NORTE (Lado Esquerdo): medindo 25,00m com Lote 12; SUL (Lado Direito): medindo 25,00m com Lote 14; LESTE (Frente): medindo 8,22m com Rua dos Ventos; OESTE (Fundos): medindo 7,61m com Lote 30. Área total de 198,03 m<sup>2</sup>.

**LOTE 14** - Um terreno localizado no condomínio de lotes Vivart Jeri, na quadra CB-Q01, distando 65,81m da Rua das Pedras no sentido norte/sul, com as seguintes medidas e confinantes: NORTE (Lado Esquerdo): medindo 25,00m com Lote 13; SUL (Lado Direito): medindo 25,00m com Lote 15; LESTE (Frente): medindo 8,22m com Rua dos Ventos; OESTE (Fundos): medindo 7,61m com Lote 29. Área total de 198,03 m<sup>2</sup>.

**LOTE 15** - Um terreno localizado no condomínio de lotes Vivart Jeri, na quadra CB-Q01, distando 57,59m da Rua das Pedras no sentido norte/sul, com as seguintes medidas e confinantes: NORTE (Lado Esquerdo): medindo 25,00m com Lote 14; SUL (Lado Direito): medindo 25,00m com Lote 16; LESTE (Frente): medindo 8,22m com Rua dos Ventos; OESTE (Fundos): medindo 7,61m com Lote 28. Área total de 198,03 m<sup>2</sup>.

**LOTE 16** - Um terreno localizado no condomínio de lotes Vivart Jeri, na quadra CB-Q01, distando 49,37m da Rua das Pedras no sentido norte/sul, com as seguintes medidas e confinantes: NORTE (Lado Esquerdo): medindo 25,00m com Lote 15; SUL (Lado Direito): medindo 25,00m com Lote 17; LESTE (Frente): medindo 8,22m com Rua dos Ventos; OESTE (Fundos): medindo 7,61m com Lote 27. Área total de 198,03 m<sup>2</sup>.

**LOTE 17** - Um terreno localizado no condomínio de lotes Vivart Jeri, na quadra CB-Q01, distando 41,15m da Rua das Pedras no sentido norte/sul, com as seguintes medidas e confinantes: NORTE (Lado Esquerdo): medindo 25,00m com Lote 16; SUL (Lado Direito): medindo 25,00m com Lote 18; LESTE (Frente): medindo 8,22m com Rua dos Ventos; OESTE (Fundos): medindo 7,61m com Lote 26. Área total de 198,03 m<sup>2</sup>.

**LOTE 18** - Um terreno localizado no condomínio de lotes Vivart Jeri, na quadra CB-Q01, distando 31,75m da Rua das Pedras no sentido norte/sul, com as seguintes medidas e confinantes: NORTE (Lado Esquerdo): medindo 25,00m com Lote 17; SUL (Lado Direito): medindo 25,00m com Lote 19; LESTE (Frente): medindo 9,40m com Rua dos Ventos; OESTE (Fundos): medindo 8,70m com Lote 25. Área total de 226,36 m<sup>2</sup>.

**LOTE 19** - Um terreno localizado no condomínio de lotes Vivart Jeri, na quadra CB-Q01, distando 22,35m da Rua das Pedras no sentido norte/sul, com as seguintes medidas e confinantes: NORTE (Lado Esquerdo): medindo 25,00m com Lote 18; SUL (Lado Direito): medindo 25,00m com Lote 20; LESTE (Frente): medindo 9,40m com Rua dos Ventos; OESTE (Fundos): medindo 8,70m com Lote 24. Área total de 226,36 m<sup>2</sup>.

**LOTE 20** - Um terreno localizado no condomínio de lotes Vivart Jeri, na quadra CB-Q01, distando 12,95m da Rua das Pedras no sentido norte/sul, com as seguintes medidas e confinantes: NORTE (Lado Esquerdo): medindo 25,00m com Lote 19; SUL (Lado Direito): medindo 25,00m com Lote 21; LESTE (Frente): medindo 9,40m com Rua dos Ventos; OESTE (Fundos): medindo 8,70m com Lote 23. Área total de 226,36 m<sup>2</sup>.

**LOTE 21** - Um terreno localizado no condomínio de lotes Vivart Jeri, na quadra CB-Q01, esquina da

Marcelia V. A. da  
Silveira Albuquerque  
TABELIÃ SUBSTITUTA

Rua Santa Luzia, 343 A - Centro - Jijoca de Jericoacoara/ CE

Tel.: (88) 36691303 | (88) 998557231 | (88) 9.97045954 | E-mail: cartoriolibertymorais@gmail.com

VÁLIDO EM TODO TERRITÓRIO NACIONAL, QUALQUER ADULTERAÇÃO OU EMENDA INVALIDA ESTE DOCUMENTO

Continua no verso...

Rua dos Ventos com a Rua das Pedras, com as seguintes medidas e confinantes: NORTE (Lado Esquerdo): medindo 25,00m com Lote 20; SUL (Lado Direito): medindo 20,92m com Rua das Pedras; LESTE (Frente): medindo 12,95m com Rua dos Ventos; OESTE (Fundos): medindo 9,54m com Lote 22. Área total de 249,15 m<sup>2</sup>. **LOTE 22** - Um terreno localizado no condomínio de lotes Vivart Jeri, na quadra CB-Q01, esquina da Rua do Mar com a Rua das Pedras, com as seguintes medidas e confinantes: NORTE (Lado Direito): medindo 25,00m com Lote 23; SUL (Lado Esquerdo): medindo 21,09m com Rua das Pedras; LESTE (Fundos): medindo 9,54m com Lote 21; OESTE (Frente): medindo 10,70m com Rua do Mar. Área total de 220,89 m<sup>2</sup>. **LOTE 23** - Um terreno localizado no condomínio de lotes Vivart Jeri, na quadra CB-Q01, distando 10,70m da Rua das Pedras no sentido norte/sul, com as seguintes medidas e confinantes: NORTE (Lado Direito): medindo 25,00m com Lote 24; SUL (Lado Esquerdo): medindo 25,00m com Lote 22; LESTE (Fundos): medindo 8,70m com Lote 20; OESTE (Frente): medindo 8,00m com Rua do Mar. Área total de 208,56 m<sup>2</sup>. **LOTE 24** - Um terreno localizado no condomínio de lotes Vivart Jeri, na quadra CB-Q01, distando 18,70m da Rua das Pedras no sentido norte/sul, com as seguintes medidas e confinantes: NORTE (Lado Direito): medindo 25,00m com Lote 25; SUL (Lado Esquerdo): medindo 25,00m com Lote 23; LESTE (Fundos): medindo 8,70m com Lote 19; OESTE (Frente): medindo 8,00m com Rua do Mar. Área total de 208,56 m<sup>2</sup>. **LOTE 25** - Um terreno localizado no condomínio de lotes Vivart Jeri, na quadra CB-Q01, distando 26,70m da Rua das Pedras no sentido norte/sul, com as seguintes medidas e confinantes: NORTE (Lado Direito): medindo 25,00m com Lote 26; SUL (Lado Esquerdo): medindo 25,00m com Lote 24; LESTE (Fundos): medindo 8,70m com Lote 18; OESTE (Frente): medindo 8,00m com Rua do Mar. Área total de 208,56 m<sup>2</sup>. **LOTE 26** - Um terreno localizado no condomínio de lotes Vivart Jeri, na quadra CB-Q01, distando 34,70m da Rua das Pedras no sentido norte/sul, com as seguintes medidas e confinantes: NORTE (Lado Direito): medindo 25,00m com Lote 27; SUL (Lado Esquerdo): medindo 25,00m com Lote 25; LESTE (Fundos): medindo 7,61m com Lote 17; OESTE (Frente): medindo 7,00m com Rua do Mar. Área total de 182,52 m<sup>2</sup>. **LOTE 27** - Um terreno localizado no condomínio de lotes Vivart Jeri, na quadra CB-Q01, distando 41,70m da Rua das Pedras no sentido norte/sul, com as seguintes medidas e confinantes: NORTE (Lado Direito): medindo 25,00m com Lote 28; SUL (Lado Esquerdo): medindo 25,00m com Lote 26; LESTE (Fundos): medindo 7,61m com Lote 16; OESTE (Frente): medindo 7,00m com Rua do Mar. Área total de 182,52 m<sup>2</sup>. **LOTE 28** - Um terreno localizado no condomínio de lotes Vivart Jeri, na quadra CB-Q01, distando 48,70m da Rua das Pedras no sentido norte/sul, com as seguintes medidas e confinantes: NORTE (Lado Direito): medindo 25,00m com Lote 29; SUL (Lado Esquerdo): medindo 25,00m com Lote 27; LESTE (Fundos): medindo 7,61m com Lote 15; OESTE (Frente): medindo 7,00m com Rua do Mar. Área total de 182,52 m<sup>2</sup>. **LOTE 29** - Um terreno localizado no condomínio de lotes Vivart Jeri, na quadra CB-Q01, distando 55,70m da Rua das Pedras no sentido norte/sul, com as seguintes medidas e confinantes: NORTE (Lado Direito): medindo 25,00m com Lote 30; SUL (Lado Esquerdo): medindo 25,00m com Lote 28; LESTE (Fundos): medindo 7,61m com Lote 14; OESTE (Frente): medindo 7,00m com Rua do Mar. Área total de 182,52 m<sup>2</sup>. **LOTE 30** - Um terreno localizado no condomínio de lotes Vivart Jeri, na quadra CB-Q01, distando 62,70m da Rua das Pedras no sentido norte/sul, com as seguintes medidas e confinantes: NORTE (Lado Direito): medindo 25,00m com Lote 31; SUL (Lado Esquerdo): medindo 25,00m com Lote 29; LESTE (Fundos): medindo 7,61m com Lote 13; OESTE (Frente): medindo 7,00m com Rua do Mar. Área total de 182,52 m<sup>2</sup>. **LOTE 31** - Um terreno localizado no condomínio de lotes Vivart Jeri, na quadra CB-Q01, distando 69,70m da Rua das Pedras no sentido norte/sul, com as seguintes medidas e confinantes: NORTE (Lado Direito): medindo 25,00m com Lote 32; SUL (Lado Esquerdo): medindo 25,00m com Lote 30; LESTE (Fundos): medindo 7,61m com Lote 12; OESTE (Frente): medindo 7,00m com Rua do Mar. Área total de 182,52 m<sup>2</sup>. **LOTE 32** - Um terreno localizado no condomínio de lotes Vivart Jeri, na quadra CB-Q01, distando 76,70m da Rua das Pedras no sentido norte/sul, com as seguintes medidas e confinantes: NORTE (Lado Direito): medindo 25,00m com Lote 33; SUL (Lado Esquerdo): medindo 25,00m com Lote 31; LESTE (Fundos): medindo 7,60m com Lote 11;

# CARTÓRIO LIBERTY MORAIS

Rita Silvana Morais Melo

Tabeliã e Notária

10/07/2009

**MATRÍCULA 653**

Registro Geral 2

Rubrica

Marcelia V.A. da  
Silveira Albuquerque  
MARELIÃ SUBSTITUTA

Ficha 15

OESTE (Frente): medindo 6,99m com Rua do Mar. Área total de 182,35 m<sup>2</sup>. **LOTE 33** - Um terreno localizado no condomínio de lotes Vivart Jeri, na quadra CB-Q01, distando 69,70m da Rua do Mangue no sentido sul/norte, com as seguintes medidas e confinantes: NORTE (Lado Direito): medindo 25,00m com Lote 34; SUL (Lado Esquerdo): medindo 25,00m com Lote 32; LESTE (Fundos): medindo 7,61m com Lote 10; OESTE (Frente): medindo 7,00m com Rua do Mar. Área total de 182,52 m<sup>2</sup>. **LOTE 34** - Um terreno localizado no condomínio de lotes Vivart Jeri, na quadra CB-Q01, distando 62,70m da Rua do Mangue no sentido sul/norte, com as seguintes medidas e confinantes: NORTE (Lado Direito): medindo 25,00m com Lote 35; SUL (Lado Esquerdo): medindo 25,00m com Lote 33; LESTE (Fundos): medindo 7,61m com Lote 9; OESTE (Frente): medindo 7,00m com Rua do Mar. Área total de 182,52 m<sup>2</sup>. **LOTE 35** - Um terreno localizado no condomínio de lotes Vivart Jeri, na quadra CB-Q01, distando 55,70m da Rua do Mangue no sentido sul/norte, com as seguintes medidas e confinantes: NORTE (Lado Direito): medindo 25,00m com Lote 36; SUL (Lado Esquerdo): medindo 25,00m com Lote 34; LESTE (Fundos): medindo 7,61m com Lote 8; OESTE (Frente): medindo 7,00m com Rua do Mar. Área total de 182,52 m<sup>2</sup>. **LOTE 36** - Um terreno localizado no condomínio de lotes Vivart Jeri, na quadra CB-Q01, distando 48,70m da Rua do Mangue no sentido sul/norte, com as seguintes medidas e confinantes: NORTE (Lado Direito): medindo 25,00m com Lote 37; SUL (Lado Esquerdo): medindo 25,00m com Lote 35; LESTE (Fundos): medindo 7,61m com Lote 7; OESTE (Frente): medindo 7,00m com Rua do Mar. Área total de 182,52 m<sup>2</sup>. **LOTE 37** - Um terreno localizado no condomínio de lotes Vivart Jeri, na quadra CB-Q01, distando 41,70m da Rua do Mangue no sentido sul/norte, com as seguintes medidas e confinantes: NORTE (Lado Direito): medindo 25,00m com Lote 38; SUL (Lado Esquerdo): medindo 25,00m com Lote 36; LESTE (Fundos): medindo 7,61m com Lote 6; OESTE (Frente): medindo 7,00m com Rua do Mar. Área total de 182,52 m<sup>2</sup>. **LOTE 38** - Um terreno localizado no condomínio de lotes Vivart Jeri, na quadra CB-Q01, distando 34,70m da Rua do Mangue no sentido sul/norte, com as seguintes medidas e confinantes: NORTE (Lado Direito): medindo 25,00m com Lote 39; SUL (Lado Esquerdo): medindo 25,00m com Lote 37; LESTE (Fundos): medindo 7,61m com Lote 5; OESTE (Frente): medindo 7,00m com Rua do Mar. Área total de 182,52 m<sup>2</sup>. **LOTE 39** - Um terreno localizado no condomínio de lotes Vivart Jeri, na quadra CB-Q01, distando 26,70m da Rua do Mangue no sentido sul/norte, com as seguintes medidas e confinantes: NORTE (Lado Direito): medindo 25,00m com Lote 40; SUL (Lado Esquerdo): medindo 25,00m com Lote 38; LESTE (Fundos): medindo 8,70m com Lote 4; OESTE (Frente): medindo 8,00m com Rua do Mar. Área total de 208,56 m<sup>2</sup>. **LOTE 40** - Um terreno localizado no condomínio de lotes Vivart Jeri, na quadra CB-Q01, distando 18,70m da Rua do Mangue no sentido sul/norte, com as seguintes medidas e confinantes: NORTE (Lado Direito): medindo 25,00m com Lote 41; SUL (Lado Esquerdo): medindo 25,00m com Lote 39; LESTE (Fundos): medindo 8,70m com Lote 3; OESTE (Frente): medindo 8,00m com Rua do Mar. Área total de 208,56 m<sup>2</sup>. **LOTE 41** - Um terreno localizado no condomínio de lotes Vivart Jeri, na quadra CB-Q01, distando 10,70m da Rua do Mangue no sentido sul/norte, com as seguintes medidas e confinantes: NORTE (Lado Direito): medindo 25,00m com Lote 42; SUL (Lado Esquerdo): medindo 25,00m com Lote 40; LESTE (Fundos): medindo 8,70m com Lote 2; OESTE (Frente): medindo 8,00m com Rua do Mar. Área total de 208,56 m<sup>2</sup>. **LOTE 42** - Um terreno localizado no condomínio de lotes Vivart Jeri, na quadra CB-Q01, esquina da Rua do Mar com a Rua do Mangue, com as seguintes medidas e confinantes: NORTE (Lado Direito): medindo 21,09m com Rua do Mangue; SUL (Lado Esquerdo): medindo 25,00m com Lote 41; LESTE (Fundos): medindo 9,54m com Lote 1; OESTE (Frente): medindo 10,70m com Rua do Mar. Área total de 220,89 m<sup>2</sup>. **QUADRA CB-Q02: LOTE 1** - Um terreno localizado no condomínio de lotes Vivart Jeri, na quadra CB-Q02, esquina da Rua das Dunas com a Rua do Mangue, com as seguintes medidas e confinantes: NORTE (Lado Esquerdo): medindo 20,94m com Rua do Mangue; SUL (Lado Direito): medindo 25,00m com Lote 2;

Marcelia V.A. da  
Silveira Albuquerque  
MARELIÃ SUBSTITUTA

Rua Santa Luzia, 343 A - Centro - Jijoca de Jericoacoara/ CE

Tel.: (88) 36691303 | (88) 998557231 | (88) 9.97045954 | E-mail: cartoriolibertymorais@gmail.com

VÁLIDO EM TODO TERRITÓRIO NACIONAL, QUALQUER ADULTERAÇÃO OU EMENDA INVALIDA ESTE DOCUMENTO

Continua no verso...

LESTE (Frente): medindo 14,82 com Rua das Dunas; OESTE (Fundos): medindo 11,46m com Lote 50. Área total de 296,61 m<sup>2</sup>. **LOTE 2** - Um terreno localizado no condomínio de lotes Vivart Jeri, na quadra CB-Q02, distando 14,82m da Rua do Mangue no sentido sul/norte, com as seguintes medidas e confinantes: NORTE (Lado Esquerdo): medindo 25,00m com Lote 1; SUL (Lado Direito): medindo 25,00m com Lote 3; LESTE (Frente): medindo 9,16m com Rua das Dunas; OESTE (Fundos): medindo 8,58m com Lote 49. Área total de 221,85 m<sup>2</sup>. **LOTE 3** - Um terreno localizado no condomínio de lotes Vivart Jeri, na quadra CB-Q02, distando 23,98m da Rua do Mangue no sentido sul/norte, com as seguintes medidas e confinantes: NORTE (Lado Esquerdo): medindo 25,00m com Lote 2; SUL (Lado Direito): medindo 25,00m com Lote 4; LESTE (Frente): medindo 9,16m com Rua das Dunas; OESTE (Fundos): medindo 8,58m com Lote 48. Área total de 221,85 m<sup>2</sup>. **LOTE 4** - Um terreno localizado no condomínio de lotes Vivart Jeri, na quadra CB-Q02, distando 33,14m da Rua do Mangue no sentido sul/norte, com as seguintes medidas e confinantes: NORTE (Lado Esquerdo): medindo 25,00m com Lote 3; SUL (Lado Direito): medindo 25,00m com Lote 5; LESTE (Frente): medindo 9,16m com Rua das Dunas; OESTE (Fundos): medindo 8,58m com Lote 47. Área total de 221,85 m<sup>2</sup>. **LOTE 5** - Um terreno localizado no condomínio de lotes Vivart Jeri, na quadra CB-Q02, distando 42,30m da Rua do Mangue no sentido sul/norte, com as seguintes medidas e confinantes: NORTE (Lado Esquerdo): medindo 25,00m com Lote 4; SUL (Lado Direito): medindo 25,00m com Lote 6; LESTE (Frente): medindo 9,16m com Rua das Dunas; OESTE (Fundos): medindo 8,58m com Lote 46. Área total de 221,85 m<sup>2</sup>. **LOTE 6** - Um terreno localizado no condomínio de lotes Vivart Jeri, na quadra CB-Q02, distando 51,46m da Rua do Mangue no sentido sul/norte, com as seguintes medidas e confinantes: NORTE (Lado Esquerdo): medindo 25,00m com Lote 5; SUL (Lado Direito): medindo 25,00m com Lote 7; LESTE (Frente): medindo 8,01m com Rua das Dunas; OESTE (Fundos): medindo 7,51m com Lote 45. Área total de 194,09 m<sup>2</sup>. **LOTE 7** - Um terreno localizado no condomínio de lotes Vivart Jeri, na quadra CB-Q02, distando 59,47m da Rua do Mangue no sentido sul/norte, com as seguintes medidas e confinantes: NORTE (Lado Esquerdo): medindo 25,00m com Lote 6; SUL (Lado Direito): medindo 25,00m com Lote 8; LESTE (Frente): medindo 8,01m com Rua das Dunas; OESTE (Fundos): medindo 7,51m com Lote 44. Área total de 194,09 m<sup>2</sup>. **LOTE 8** - Um terreno localizado no condomínio de lotes Vivart Jeri, na quadra CB-Q02, distando 67,48m da Rua do Mangue no sentido sul/norte, com as seguintes medidas e confinantes: NORTE (Lado Esquerdo): medindo 25,00m com Lote 7; SUL (Lado Direito): medindo 25,00m com Lote 9; LESTE (Frente): medindo 8,01m com Rua das Dunas; OESTE (Fundos): medindo 7,51m com Lote 43. Área total de 194,09 m<sup>2</sup>. **LOTE 9** - Um terreno localizado no condomínio de lotes Vivart Jeri, na quadra CB-Q02, distando 75,49m da Rua do Mangue no sentido sul/norte, com as seguintes medidas e confinantes: NORTE (Lado Esquerdo): medindo 25,00m com Lote 8; SUL (Lado Direito): medindo 25,00m com Lote 10; LESTE (Frente): medindo 8,01m com Rua das Dunas; OESTE (Fundos): medindo 7,51m com Lote 42. Área total de 194,09 m<sup>2</sup>. **LOTE 10** - Um terreno localizado no condomínio de lotes Vivart Jeri, na quadra CB-Q02, distando 83,50m da Rua do Mangue no sentido sul/norte, com as seguintes medidas e confinantes: NORTE (Lado Esquerdo): medindo 25,00m com Lote 9; SUL (Lado Direito): medindo 25,00m com Lote 11; LESTE (Frente): medindo 8,01m com Rua das Dunas; OESTE (Fundos): medindo 7,51m com Lote 41. Área total de 194,09 m<sup>2</sup>. **LOTE 11** - Um terreno localizado no condomínio de lotes Vivart Jeri, na quadra CB-Q02, distando 91,51m da Rua do Mangue no sentido sul/norte, com as seguintes medidas e confinantes: NORTE (Lado Esquerdo): medindo 25,00m com Lote 10; SUL (Lado Direito): medindo 25,00m com Lote 12; LESTE (Frente): medindo 8,01m com Rua das Dunas; OESTE (Fundos): medindo 7,51m com Lote 40. Área total de 194,09 m<sup>2</sup>. **LOTE 12** - Um terreno localizado no condomínio de lotes Vivart Jeri, na quadra CB-Q02, distando 99,52m da Rua do Mangue no sentido sul/norte, com as seguintes medidas e confinantes: NORTE (Lado Esquerdo): medindo 25,00m com Lote 11; SUL (Lado Direito): medindo 25,00m com Lote 13; LESTE (Frente): medindo 8,01m com Rua das Dunas; OESTE (Fundos): medindo 7,51m com Lote 39. Área total de 194,09 m<sup>2</sup>. **LOTE 13** - Um terreno localizado no condomínio de lotes Vivart Jeri, na quadra CB-Q02, distando 107,53 m da Rua do

# CARTÓRIO LIBERTY MORAIS

Rita Silvana Morais Melo

Tableiã e Notária

10/07/2009

**MATRÍCULA 653**

Registro Geral 2

Rubrica

Marcelia V. A. da  
Silveira Albuquerque  
TABELIÃ SUBSTITUTA

Ficha 16

Mangue no sentido sul/norte, com as seguintes medidas e confinantes: NORTE (Lado Esquerdo): medindo 25,00m com Lote 12; SUL (Lado Direito): medindo 25,00m com Lote 14; LESTE (Frente): medindo 8,01m com Rua das Dunas; OESTE (Fundos): medindo 7,51m com Lote 38. Área total de 194,09 m<sup>2</sup>. **LOTE 14** - Um terreno localizado no condomínio de lotes **Vivart Jeri**, na quadra CB-Q02, distando 99,52m da Rua das Pedras no sentido norte/sul, com as seguintes medidas e confinantes: NORTE (Lado Esquerdo): medindo 25,00m com Lote 13; SUL (Lado Direito): medindo 25,00m com Lote 15; LESTE (Frente): medindo 8,01m com Rua das Dunas; OESTE (Fundos): medindo 7,51m com Lote 37. Área total de 194,09 m<sup>2</sup>. **LOTE 15** - Um terreno localizado no condomínio de lotes Vivart Jeri, na quadra CB-Q02, distando 91,51m da Rua das Pedras no sentido norte/sul, com as seguintes medidas e confinantes: NORTE (Lado Esquerdo): medindo 25,00m com Lote 14; SUL (Lado Direito): medindo 25,00m com Lote 16; LESTE (Frente): medindo 8,01m com Rua das Dunas; OESTE (Fundos): medindo 7,51m com Lote 36. Área total de 194,09 m<sup>2</sup>. **LOTE 16** - Um terreno localizado no condomínio de lotes Vivart Jeri, na quadra CB-Q02, distando 83,50m da Rua das Pedras no sentido norte/sul, com as seguintes medidas e confinantes: NORTE (Lado Esquerdo): medindo 25,00m com Lote 15; SUL (Lado Direito): medindo 25,00m com Lote 17; LESTE (Frente): medindo 8,01m com Rua das Dunas; OESTE (Fundos): medindo 7,51m com Lote 35. Área total de 194,09 m<sup>2</sup>. **LOTE 17** - Um terreno localizado no condomínio de lotes Vivart Jeri, na quadra CB-Q02, distando 75,49m da Rua das Pedras no sentido norte/sul, com as seguintes medidas e confinantes: NORTE (Lado Esquerdo): medindo 25,00m com Lote 16; SUL (Lado Direito): medindo 25,00m com Lote 18; LESTE (Frente): medindo 8,01m com Rua das Dunas; OESTE (Fundos): medindo 7,51m com Lote 34. Área total de 194,09 m<sup>2</sup>. **LOTE 18** - Um terreno localizado no condomínio de lotes Vivart Jeri, na quadra CB-Q02, distando 67,48m da Rua das Pedras no sentido norte/sul, com as seguintes medidas e confinantes: NORTE (Lado Esquerdo): medindo 25,00m com Lote 17; SUL (Lado Direito): medindo 25,00m com Lote 19; LESTE (Frente): medindo 8,01m com Rua das Dunas; OESTE (Fundos): medindo 7,51m com Lote 33. Área total de 194,09 m<sup>2</sup>. **LOTE 19** - Um terreno localizado no condomínio de lotes Vivart Jeri, na quadra CB-Q02, distando 59,47m da Rua das Pedras no sentido norte/sul, com as seguintes medidas e confinantes: NORTE (Lado Esquerdo): medindo 25,00m com Lote 18; SUL (Lado Direito): medindo 25,00m com Lote 20; LESTE (Frente): medindo 8,01m com Rua das Dunas; OESTE (Fundos): medindo 7,51m com Lote 32. Área total de 194,09 m<sup>2</sup>. **LOTE 20** - Um terreno localizado no condomínio de lotes Vivart Jeri, na quadra CB-Q02, distando 51,46m da Rua das Pedras no sentido norte/sul, com as seguintes medidas e confinantes: NORTE (Lado Esquerdo): medindo 25,00m com Lote 19; SUL (Lado Direito): medindo 25,00m com Lote 21; LESTE (Frente): medindo 8,01m com Rua das Dunas; OESTE (Fundos): medindo 7,51m com Lote 31. Área total de 194,09 m<sup>2</sup>. **LOTE 21** - Um terreno localizado no condomínio de lotes Vivart Jeri, na quadra CB-Q02, distando 42,30m da Rua das Pedras no sentido norte/sul, com as seguintes medidas e confinantes: NORTE (Lado Esquerdo): medindo 25,00m com Lote 20; SUL (Lado Direito): medindo 25,00m com Lote 22; LESTE (Frente): medindo 9,16m com Rua das Dunas; OESTE (Fundos): medindo 8,58m com Lote 30. Área total de 221,85 m<sup>2</sup>. **LOTE 22** - Um terreno localizado no condomínio de lotes Vivart Jeri, na quadra CB-Q02, distando 33,14m da Rua das Pedras no sentido norte/sul, com as seguintes medidas e confinantes: NORTE (Lado Esquerdo): medindo 25,00m com Lote 21; SUL (Lado Direito): medindo 25,00m com Lote 23; LESTE (Frente): medindo 9,16m com Rua das Dunas; OESTE (Fundos): medindo 8,58m com Lote 29. Área total de 221,85 m<sup>2</sup>. **LOTE 23** - Um terreno localizado no condomínio de lotes Vivart Jeri, na quadra CB-Q02, distando 23,98m da Rua das Pedras no sentido norte/sul, com as seguintes medidas e confinantes: NORTE (Lado Esquerdo): medindo 25,00m com Lote 22; SUL (Lado Direito): medindo 25,00m com Lote 24; LESTE (Frente): medindo 9,16m com Rua das Dunas; OESTE (Fundos): medindo 8,58m com Lote 28. Área total de 221,85 m<sup>2</sup>. **LOTE 24** - Um terreno localizado no condomínio de lotes Vivart Jeri, na quadra CB-Q02,

Marcelia V. A. da  
Silveira Albuquerque  
TABELIÃ SUBSTITUTA

Rua Santa Luzia, 343 A - Centro - Jijoca de Jericoacoara / CE

Tel.: (88) 36691303 | (88) 998557231 | (88) 9.97045954 | E-mail: cartoriolibertymorais@gmail.com

VÁLIDO EM TODO TERRITÓRIO NACIONAL, QUALQUER ADULTEIRAÇÃO OU EMENDA INVALIDA ESTE DOCUMENTO

Continua no verso...

distando 14,82m da Rua das Pedras no sentido norte/sul, com as seguintes medidas e confinantes: NORTE (Lado Esquerdo): medindo 25,00m com Lote 23; SUL (Lado Direito): medindo 25,00m com Lote 25; LESTE (Frente): medindo 9,16m com Rua das Dunas; OESTE (Fundos): medindo 8,58m com Lote 27. Área total de 221,85 m<sup>2</sup>. **LOTE 25** - Um terreno localizado no condomínio de lotes Vivart Jeri, na quadra CB-Q02, esquina da Rua das Dunas com a Rua das Pedras, com as seguintes medidas e confinantes: NORTE (Lado Esquerdo): medindo 25,00m com Lote 24; SUL (Lado Direito): medindo 20,94m com Rua das Pedras; LESTE (Frente): medindo 14,82m com Rua das Dunas; OESTE (Fundos): medindo 11,46m com Lote 26. Área total de 296,61 m<sup>2</sup>. **LOTE 26** - Um terreno localizado no condomínio de lotes Vivart Jeri, na quadra CB-Q02, esquina da Rua dos Ventos com a Rua das Pedras, com as seguintes medidas e confinantes: NORTE (Lado Direito): medindo 25,00m com Lote 27; SUL (Lado Esquerdo): medindo 21,08m com Rua das Pedras; LESTE (Fundos): medindo 11,46m com Lote 25; OESTE (Frente): medindo 12,67m com Rua dos Ventos. Área total de 269,33 m<sup>2</sup>. **LOTE 27** - Um terreno localizado no condomínio de lotes Vivart Jeri, na quadra CB-Q02, distando 12,67m da Rua das Pedras no sentido norte/sul, com as seguintes medidas e confinantes: NORTE (Lado Direito): medindo 25,00m com Lote 28; SUL (Lado Esquerdo): medindo 25,00m com Lote 26; LESTE (Fundos): medindo 8,58m com Lote 24; OESTE (Frente): medindo 8,00m com Rua dos Ventos. Área total de 207,10 m<sup>2</sup>. **LOTE 28** - Um terreno localizado no condomínio de lotes Vivart Jeri, na quadra CB-Q02, distando 20,67m da Rua das Pedras no sentido norte/sul, com as seguintes medidas e confinantes: NORTE (Lado Direito): medindo 25,00m com Lote 29; SUL (Lado Esquerdo): medindo 25,00m com Lote 27; LESTE (Fundos): medindo 8,58m com Lote 23; OESTE (Frente): medindo 8,00m com Rua dos Ventos. Área total de 207,10 m<sup>2</sup>. **LOTE 29** - Um terreno localizado no condomínio de lotes Vivart Jeri, na quadra CB-Q02, distando 28,67m da Rua das Pedras no sentido norte/sul, com as seguintes medidas e confinantes: NORTE (Lado Direito): medindo 25,00m com Lote 30; SUL (Lado Esquerdo): medindo 25,00m com Lote 28; LESTE (Fundos): medindo 8,58m com Lote 22; OESTE (Frente): medindo 8,00m com Rua dos Ventos. Área total de 207,10 m<sup>2</sup>. **LOTE 30** - Um terreno localizado no condomínio de lotes Vivart Jeri, na quadra CB-Q02, distando 36,67m da Rua das Pedras no sentido norte/sul, com as seguintes medidas e confinantes: NORTE (Lado Direito): medindo 25,00m com Lote 31; SUL (Lado Esquerdo): medindo 25,00m com Lote 29; LESTE (Fundos): medindo 8,58m com Lote 21; OESTE (Frente): medindo 8,00m com Rua dos Ventos. Área total de 207,10 m<sup>2</sup>. **LOTE 31** - Um terreno localizado no condomínio de lotes Vivart Jeri, na quadra CB-Q02, distando 44,67m da Rua das Pedras no sentido norte/sul, com as seguintes medidas e confinantes: NORTE (Lado Direito): medindo 25,00m com Lote 32; SUL (Lado Esquerdo): medindo 25,00m com Lote 30; LESTE (Fundos): medindo 7,51m com Lote 20; OESTE (Frente): medindo 7,00m com Rua dos Ventos. Área total de 181,24 m<sup>2</sup>. **LOTE 32** - Um terreno localizado no condomínio de lotes Vivart Jeri, na quadra CB-Q02, distando 51,67m da Rua das Pedras no sentido norte/sul, com as seguintes medidas e confinantes: NORTE (Lado Direito): medindo 25,00m com Lote 33; SUL (Lado Esquerdo): medindo 25,00m com Lote 31; LESTE (Fundos): medindo 7,51m com Lote 19; OESTE (Frente): medindo 7,00m com Rua dos Ventos. Área total de 181,24 m<sup>2</sup>. **LOTE 33** - Um terreno localizado no condomínio de lotes Vivart Jeri, na quadra CB-Q02, distando 58,67m da Rua das Pedras no sentido norte/sul, com as seguintes medidas e confinantes: NORTE (Lado Direito): medindo 25,00m com Lote 34; SUL (Lado Esquerdo): medindo 25,00m com Lote 32; LESTE (Fundos): medindo 7,51m com Lote 18; OESTE (Frente): medindo 7,00m com Rua dos Ventos. Área total de 181,24 m<sup>2</sup>. **LOTE 34** - Um terreno localizado no condomínio de lotes Vivart Jeri, na quadra CB-Q02, distando 65,67m da Rua das Pedras no sentido norte/sul, com as seguintes medidas e confinantes: NORTE (Lado Direito): medindo 25,00m com Lote 35; SUL (Lado Esquerdo): medindo 25,00m com Lote 33; LESTE (Fundos): medindo 7,51m com Lote 17; OESTE (Frente): medindo 7,00m com Rua dos Ventos. Área total de 181,24 m<sup>2</sup>. **LOTE 35** - Um terreno localizado no condomínio de lotes Vivart Jeri, na quadra CB-Q02, distando 72,67m da Rua das Pedras no sentido norte/sul, com as seguintes medidas e confinantes: NORTE (Lado Direito): medindo 25,00m com Lote 36; SUL (Lado Esquerdo): medindo 25,00m com Lote 34; LESTE (Fundos): medindo 7,51m com Lote 16;



# CARTÓRIO LIBERTY MORAIS

Rita Silvana Morais Melo

Tableiã e Notária

10/07/2009

**MATRÍCULA 653**

Registro Geral 2

Rubrica

Marcelia M.A. da  
Silveira Albuquerque

TABELIã SUBSTITUTA Ficha 17

OESTE (Frente): medindo 7,00m com Rua dos Ventos. Área total de 181,24 m<sup>2</sup>. **LOTE 36** - Um terreno localizado no condomínio de lotes Vivart Jeri, na quadra CB-Q02, distando 79,67m da Rua das Pedras no sentido norte/sul, com as seguintes medidas e confinantes: NORTE (Lado Direito): medindo 25,00m com Lote 37; SUL (Lado Esquerdo): medindo 25,00m com Lote 35; LESTE (Fundos): medindo 7,51m com Lote 15; OESTE (Frente): medindo 7,00m com Rua dos Ventos. Área total de 181,24 m<sup>2</sup>. **LOTE 37** - Um terreno localizado no condomínio de lotes Vivart Jeri, na quadra CB-Q02, distando 86,67m da Rua das Pedras no sentido norte/sul, com as seguintes medidas e confinantes: NORTE (Lado Direito): medindo 25,00m com Lote 38; SUL (Lado Esquerdo): medindo 25,00m com Lote 36; LESTE (Fundos): medindo 7,51m com Lote 14; OESTE (Frente): medindo 7,00m com Rua dos Ventos. Área total de 181,24 m<sup>2</sup>. **LOTE 38** - Um terreno localizado no condomínio de lotes Vivart Jeri, na quadra CB-Q02, distando 93,67m da Rua das Pedras no sentido norte/sul, com as seguintes medidas e confinantes: NORTE (Lado Direito): medindo 25,00m com Lote 39; SUL (Lado Esquerdo): medindo 25,00m com Lote 37; LESTE (Fundos): medindo 7,51m com Lote 13; OESTE (Frente): medindo 7,00m com Rua dos Ventos. Área total de 181,24 m<sup>2</sup>. **LOTE 39** - Um terreno localizado no condomínio de lotes Vivart Jeri, na quadra CB-Q02, distando 86,67m da Rua do Mangue no sentido sul/norte, com as seguintes medidas e confinantes: NORTE (Lado Direito): medindo 25,00m com Lote 40; SUL (Lado Esquerdo): medindo 25,00m com Lote 38; LESTE (Fundos): medindo 7,51m com Lote 12; OESTE (Frente): medindo 7,00m com Rua dos Ventos. Área total de 181,24 m<sup>2</sup>. **LOTE 40** - Um terreno localizado no condomínio de lotes Vivart Jeri, na quadra CB-Q02, distando 79,67m da Rua do Mangue no sentido sul/norte, com as seguintes medidas e confinantes: NORTE (Lado Direito): medindo 25,00m com Lote 41; SUL (Lado Esquerdo): medindo 25,00m com Lote 39; LESTE (Fundos): medindo 7,51m com Lote 11; OESTE (Frente): medindo 7,00m com Rua dos Ventos. Área total de 181,24 m<sup>2</sup>. **LOTE 41** - Um terreno localizado no condomínio de lotes Vivart Jeri, na quadra CB-Q02, distando 72,67m da Rua do Mangue no sentido sul/norte, com as seguintes medidas e confinantes: NORTE (Lado Direito): medindo 25,00m com Lote 42; SUL (Lado Esquerdo): medindo 25,00m com Lote 40; LESTE (Fundos): medindo 7,51m com Lote 10; OESTE (Frente): medindo 7,00m com Rua dos Ventos. Área total de 181,24 m<sup>2</sup>. **LOTE 42** - Um terreno localizado no condomínio de lotes Vivart Jeri, na quadra CB-Q02, distando 65,67m da Rua do Mangue no sentido sul/norte, com as seguintes medidas e confinantes: NORTE (Lado Direito): medindo 25,00m com Lote 43; SUL (Lado Esquerdo): medindo 25,00m com Lote 41; LESTE (Fundos): medindo 7,51m com Lote 9; OESTE (Frente): medindo 7,00m com Rua dos Ventos. Área total de 181,24 m<sup>2</sup>. **LOTE 43** - Um terreno localizado no condomínio de lotes Vivart Jeri, na quadra CB-Q02, distando 58,67m da Rua do Mangue no sentido sul/norte, com as seguintes medidas e confinantes: NORTE (Lado Direito): medindo 25,00m com Lote 44; SUL (Lado Esquerdo): medindo 25,00m com Lote 42; LESTE (Fundos): medindo 7,51m com Lote 8; OESTE (Frente): medindo 7,00m com Rua dos Ventos. Área total de 181,24 m<sup>2</sup>. **LOTE 44** - Um terreno localizado no condomínio de lotes Vivart Jeri, na quadra CB-Q02, distando 51,67m da Rua do Mangue no sentido sul/norte, com as seguintes medidas e confinantes: NORTE (Lado Direito): medindo 25,00m com Lote 45; SUL (Lado Esquerdo): medindo 25,00m com Lote 43; LESTE (Fundos): medindo 7,51m com Lote 7; OESTE (Frente): medindo 7,00m com Rua dos Ventos. Área total de 181,24 m<sup>2</sup>. **LOTE 45** - Um terreno localizado no condomínio de lotes Vivart Jeri, na quadra CB-Q02, distando 44,67m da Rua do Mangue no sentido sul/norte, com as seguintes medidas e confinantes: NORTE (Lado Direito): medindo 25,00m com Lote 46; SUL (Lado Esquerdo): medindo 25,00m com Lote 44; LESTE (Fundos): medindo 7,51m com Lote 6; OESTE (Frente): medindo 7,00m com Rua dos Ventos. Área total de 181,24 m<sup>2</sup>. **LOTE 46** - Um terreno localizado no condomínio de lotes Vivart Jeri, na quadra CB-Q02, distando 36,67m da Rua do Mangue no sentido sul/norte, com as seguintes medidas e confinantes: NORTE (Lado Direito): medindo 25,00m com Lote 47; SUL (Lado Esquerdo): medindo 25,00m com Lote 45;

Marcelia M.A. da  
Silveira Albuquerque  
TABELIã SUBSTITUTA

Rua Santa Luzia, 343 A - Centro - Jijoca de Jericoacoara / CE

(88) 36691303 | (88) 998557231 | (88) 9.97045954 | E-mail: cartoriolibertymorais@gmail.com

VÁLIDO EM TODO TERRITÓRIO NACIONAL, QUALQUER ADULTEIRAÇÃO OU EMENDA INVALIDA ESTE DOCUMENTO

Continua no verso...

LESTE (Fundos): medindo 8,58m com Lote 5; OESTE (Frente): medindo 8,00m com Rua dos Ventos. Área total de 207,10 m<sup>2</sup>. **LOTE 47** - Um terreno localizado no condomínio de lotes Vivart Jeri, na quadra CB-Q02, distando 28,67m da Rua do Mangue no sentido sul/norte, com as seguintes medidas e confinantes: NORTE (Lado Direito): medindo 25,00m com Lote 48; SUL (Lado Esquerdo): medindo 25,00m com Lote 46; LESTE (Fundos): medindo 8,58m com Lote 4; OESTE (Frente): medindo 8,00m com Rua dos Ventos. Área total de 207,10 m<sup>2</sup>. **LOTE 48** - Um terreno localizado no condomínio de lotes Vivart Jeri, na quadra CB-Q02, distando 20,67m da Rua do Mangue no sentido sul/norte, com as seguintes medidas e confinantes: NORTE (Lado Direito): medindo 25,00m com Lote 49; SUL (Lado Esquerdo): medindo 25,00m com Lote 47; LESTE (Fundos): medindo 8,58m com Lote 3; OESTE (Frente): medindo 8,00m com Rua dos Ventos. Área total de 207,10 m<sup>2</sup>. **LOTE 49** - Um terreno localizado no condomínio de lotes Vivart Jeri, na quadra CB-Q02, distando 12,67m da Rua do Mangue no sentido sul/norte, com as seguintes medidas e confinantes: NORTE (Lado Direito): medindo 25,00m com Lote 50; SUL (Lado Esquerdo): medindo 25,00m com Lote 48; LESTE (Fundos): medindo 8,58m com Lote 2; OESTE (Frente): medindo 8,00m com Rua dos Ventos. Área total de 207,10 m<sup>2</sup>. **LOTE 50** - Um terreno localizado no condomínio de lotes Vivart Jeri, na quadra CB-Q02, esquina da Rua dos Ventos com a Rua do Mangue, com as seguintes medidas e confinantes: NORTE (Lado Direito): medindo 21,08m com Rua do Mangue; SUL (Lado Esquerdo): medindo 25,00m com Lote 49; LESTE (Fundos): medindo 11,46m com Lote 1; OESTE (Frente): medindo 12,67m com Rua dos Ventos. Área total de 269,33 m<sup>2</sup>. **QUADRA CB-Q03: - LOTE 1**: Um terreno localizado no condomínio de lotes Vivart Jeri, na quadra CB-Q03, distando 204,72m da Rua das Pedras no sentido norte/sul, com as seguintes medidas e confinantes: NORTE (Lado Direito): medindo 25,14m com Área Verde CB 01; SUL (Lado Esquerdo): medindo 25,40m com Lote 2; LESTE (Fundos): medindo 7,44m com terras de propriedade de Elias Marques de Sousa; OESTE (Frente): medindo 7,00m com Rua das Dunas. Área total de 182,28 m<sup>2</sup>. **LOTE 2** - Um terreno localizado no condomínio de lotes Vivart Jeri, na quadra CB-Q03, distando 197,72m da Rua das Pedras no sentido norte/sul, com as seguintes medidas e confinantes: NORTE (Lado Direito): medindo 25,40m com Lote 1; SUL (Lado Esquerdo): medindo 25,79m com Lote 3; LESTE (Fundos): medindo 7,45m com terras de propriedade de Elias Marques de Sousa; OESTE (Frente): medindo 7,00m com Rua das Dunas. Área total de 184,75 m<sup>2</sup>. **LOTE 3** - Um terreno localizado no condomínio de lotes Vivart Jeri, na quadra CB-Q03, distando 190,72m da Rua das Pedras no sentido norte/sul, com as seguintes medidas e confinantes: NORTE (Lado Direito): medindo 25,79m com Lote 2; SUL (Lado Esquerdo): medindo 26,30m com Lote 4; LESTE (Fundos): medindo 7,47m com terras de propriedade de Elias Marques de Sousa; OESTE (Frente): medindo 7,00m com Rua das Dunas. Área total de 188,11 m<sup>2</sup>. **LOTE 4** - Um terreno localizado no condomínio de lotes Vivart Jeri, na quadra CB-Q03, distando 183,72m da Rua das Pedras no sentido norte/sul, com as seguintes medidas e confinantes: NORTE (Lado Direito): medindo 26,30m com Lote 3; SUL (Lado Esquerdo): medindo 26,95m com Lote 5; LESTE (Fundos): medindo 7,49m com terras de propriedade de Elias Marques de Sousa; OESTE (Frente): medindo 7,00m com Rua das Dunas. Área total de 192,45 m<sup>2</sup>. **LOTE 5** - Um terreno localizado no condomínio de lotes Vivart Jeri, na quadra CB-Q03, distando 176,72m da Rua das Pedras no sentido norte/sul, com as seguintes medidas e confinantes: NORTE (Lado Direito): medindo 26,95m com Lote 4; SUL (Lado Esquerdo): medindo 27,73m com Lote 6; LESTE (Fundos): medindo 7,51m com terras de propriedade de Elias Marques de Sousa; OESTE (Frente): medindo 7,00m com Rua das Dunas. Área total de 197,77 m<sup>2</sup>. **LOTE 6** - Um terreno localizado no condomínio de lotes Vivart Jeri, na quadra CB-Q03, distando 169,72m da Rua das Pedras no sentido norte/sul, com as seguintes medidas e confinantes: NORTE (Lado Direito): medindo 27,73m com Lote 5; SUL (Lado Esquerdo): medindo 28,64m com Lote 7; LESTE (Fundos): medindo 7,54m com terras de propriedade de Elias Marques de Sousa; OESTE (Frente): medindo 7,00m com Rua das Dunas. Área total de 204,09 m<sup>2</sup>. **LOTE 7** - Um terreno localizado no condomínio de lotes Vivart Jeri, na quadra CB-Q03, distando 162,72m da Rua das Pedras no sentido norte/sul, com as seguintes medidas e confinantes: NORTE (Lado Direito): medindo 28,64m com Lote 6; SUL (Lado

Continua na ficha nº 18...

# CARTÓRIO LIBERTY MORAIS

Rita Silvana Morais Melo

Tabeliã e Notária

10/07/2009

**MATRÍCULA 653**

Registro Geral 2

Rubrica

Marcelia V. A. da  
Silveira Albuquerque  
TABELIÃ SUBSTITUTA

Ficha 18

Esquerdo): medindo 29,69m com Lote 8; LESTE (Fundos): medindo 7,58m com terras de propriedade de Elias Marques de Sousa; OESTE (Frente): medindo 7,00m com Rua das Dunas. Área total de 211,42 m<sup>2</sup>. **LOTE 8** - Um terreno localizado no condomínio de lotes Vivart Jeri, na quadra CB-Q03, distando 154,72m da Rua das Pedras no sentido norte/sul, com as seguintes medidas e confinantes: NORTE (Lado Direito): medindo 29,69m com Lote 7; SUL (Lado Esquerdo): medindo 31,05m com Lote 9; LESTE (Fundos): medindo 8,71m com terras de propriedade de Elias Marques de Sousa; LESTE (Frente): medindo 8,00m com Rua das Dunas. Área total de 251,93 m<sup>2</sup>. **LOTE 9** - Um terreno localizado no condomínio de lotes Vivart Jeri, na quadra CB-Q03, distando 146,72m da Rua das Pedras no sentido norte/sul, com as seguintes medidas e confinantes: NORTE (Lado Direito): medindo 31,05m com Lote 8; SUL (Lado Esquerdo): medindo 32,59m com Lote 10; LESTE (Fundos): medindo 8,77m com terras de propriedade de Elias Marques de Sousa; OESTE (Frente): medindo 8,00m com Rua das Dunas. Área total de 264,43 m<sup>2</sup>. **LOTE 10** - Um terreno localizado no condomínio de lotes Vivart Jeri, na quadra CB-Q03, distando 138,72m da Rua das Pedras no sentido norte/sul, com as seguintes medidas e confinantes: NORTE (Lado Direito): medindo 32,59m com Lote 9; SUL (Lado Esquerdo): medindo 34,31m com Lote 11; LESTE (Fundos): medindo 8,83m com terras de propriedade de Elias Marques de Sousa; OESTE (Frente): medindo 8,00m com Rua das Dunas. Área total de 278,55 m<sup>2</sup>. **LOTE 11** - Um terreno localizado no condomínio de lotes Vivart Jeri, na quadra CB-Q03, distando 130,72m da Rua das Pedras no sentido norte/sul, com as seguintes medidas e confinantes: NORTE (Lado Direito): medindo 34,31m com Lote 10; SUL (Lado Esquerdo): medindo 36,22m com Lote 12; LESTE (Fundos): medindo 8,90m com terras de propriedade de Elias Marques de Sousa; OESTE (Frente): medindo 8,00m com Rua das Dunas. Área total de 294,32 m<sup>2</sup>. **LOTE 12** - Um terreno localizado no condomínio de lotes Vivart Jeri, na quadra CB-Q03, distando 122,72m da Rua das Pedras no sentido norte/sul, com as seguintes medidas e confinantes: NORTE (Lado Direito): medindo 36,22m com Lote 11; SUL (Lado Esquerdo): medindo 38,33m com Lote 13; LESTE (Fundos): medindo 8,99m com terras de propriedade de Elias Marques de Sousa; OESTE (Frente): medindo 8,00m com Rua das Dunas. Área total de 311,81 m<sup>2</sup>. **LOTE 13** - Um terreno localizado no condomínio de lotes Vivart Jeri, na quadra CB-Q03, distando 114,72m da Rua das Pedras no sentido norte/sul, com as seguintes medidas e confinantes: NORTE (Lado Direito): medindo 38,33m com Lote 12; SUL (Lado Esquerdo): medindo 40,62m com Lote 14; LESTE (Fundos): medindo 9,08m com terras de propriedade de Elias Marques de Sousa; OESTE (Frente): medindo 8,00m com Rua das Dunas. Área total de 331,07 m<sup>2</sup>. **LOTE 14** - Um terreno localizado no condomínio de lotes Vivart Jeri, na quadra CB-Q03, distando 106,72m da Rua das Pedras no sentido norte/sul, com as seguintes medidas e confinantes: NORTE (Lado Direito): medindo 40,62m com Lote 13; SUL (Lado Esquerdo): medindo 43,12m com Lote 15; LESTE (Fundos): medindo 9,17m com terras de propriedade de Elias Marques de Sousa; OESTE (Frente): medindo 8,00m com Rua das Dunas. Área total de 352,17 m<sup>2</sup>. **LOTE 15** - Um terreno localizado no condomínio de lotes Vivart Jeri, na quadra CB-Q03, distando 98,72m da Rua das Pedras no sentido norte/sul, com as seguintes medidas e confinantes: NORTE (Lado Direito): medindo 43,12m com Lote 14; SUL (Lado Esquerdo): medindo 41,15m com Lote 16; LESTE (Fundos): medindo 9,20m com terras de propriedade de Elias Marques de Sousa; OESTE (Frente): medindo 8,00m com Rua das Dunas. Área total de 356,71 m<sup>2</sup>. **LOTE 16** - Um terreno localizado no condomínio de lotes Vivart Jeri, na quadra CB-Q03, distando 90,72m da Rua das Pedras no sentido norte/sul, com as seguintes medidas e confinantes: NORTE (Lado Direito): medindo 41,15m com Lote 15; SUL (Lado Esquerdo): medindo 38,81m com Lote 17; LESTE (Fundos): medindo 9,10m com terras de propriedade de Elias Marques de Sousa; OESTE (Frente): medindo 8,00m com Rua das Dunas. Área total de 335,48 m<sup>2</sup>. **LOTE 17** - Um terreno localizado no condomínio de lotes Vivart Jeri, na quadra CB-Q03, distando 82,72m da Rua das Pedras no sentido norte/sul, com as seguintes medidas e

Marcelia V. A. da  
Silveira Albuquerque  
TABELIÃ SUBSTITUTA

Continua no verso...

Rua Santa Luzia, 343 A - Centro - Jijoca de Jericoacoara/ CE

Tel.: (88) 36691303 | (88) 998557231 | (88) 9.97045954 | E-mail: cartoriolibertymora@gmail.com

VÁLIDO EM TODO TERRITÓRIO NACIONAL, QUALQUER ADULTERAÇÃO OU EMENDA INVALIDA ESTE DOCUMENTO

confinantes: NORTE (Lado Direito): medindo 38,81m com Lote 16; SUL (Lado Esquerdo): medindo 36,66m com Lote 18; LESTE (Fundos): medindo 9,01m com terras de propriedade de Elias Marques de Sousa; OESTE (Frente): medindo 8,00m com Rua das Dunas. Área total de 315,83 m<sup>2</sup>. **LOTE 18** - Um terreno localizado no condomínio de lotes Vivart Jeri, na quadra CB-Q03, distando 74,72m da Rua das Pedras no sentido norte/sul, com as seguintes medidas e confinantes: NORTE (Lado Direito): medindo 36,66m com Lote 17; SUL (Lado Esquerdo): medindo 34,71m com Lote 19; LESTE (Fundos): medindo 8,92m com terras de propriedade de Elias Marques de Sousa; OESTE (Frente): medindo 8,00m com Rua das Dunas. Área total de 297,96 m<sup>2</sup>. **LOTE 19** - Um terreno localizado no condomínio de lotes Vivart Jeri, na quadra CB-Q03, distando 66,72m da Rua das Pedras no sentido norte/sul, com as seguintes medidas e confinantes: NORTE (Lado Direito): medindo 34,71m com Lote 18; SUL (Lado Esquerdo): medindo 32,95m com Lote 20; LESTE (Fundos): medindo 8,85m com terras de propriedade de Elias Marques de Sousa; OESTE (Frente): medindo 8,00m com Rua das Dunas. Área total de 281,82 m<sup>2</sup>. **LOTE 20** - Um terreno localizado no condomínio de lotes Vivart Jeri, na quadra CB-Q03, distando 59,72m da Rua das Pedras no sentido norte/sul, com as seguintes medidas e confinantes: NORTE (Lado Direito): medindo 32,95m com Lote 19; SUL (Lado Esquerdo): medindo 31,55m com Lote 21; LESTE (Fundos): medindo 7,69m com terras de propriedade de Elias Marques de Sousa; OESTE (Frente): medindo 7,00m com Rua das Dunas. Área total de 234,66 m<sup>2</sup>. **LOTE 21** - Um terreno localizado no condomínio de lotes Vivart Jeri, na quadra CB-Q03, distando 52,72m da Rua das Pedras no sentido norte/sul, com as seguintes medidas e confinantes: NORTE (Lado Direito): medindo 31,55m com Lote 20; SUL (Lado Esquerdo): medindo 30,30m com Lote 22; LESTE (Fundos): medindo 7,64m com terras de propriedade de Elias Marques de Sousa; OESTE (Frente): medindo 7,00m com Rua das Dunas. Área total de 224,68 m<sup>2</sup>. **LOTE 22** - Um terreno localizado no condomínio de lotes Vivart Jeri, na quadra CB-Q03, distando 45,72m da Rua das Pedras no sentido norte/sul, com as seguintes medidas e confinantes: NORTE (Lado Direito): medindo 30,30m com Lote 21; SUL (Lado Esquerdo): medindo 29,18m com Lote 23; LESTE (Fundos): medindo 7,60m com terras de propriedade de Elias Marques de Sousa; OESTE (Frente): medindo 7,00m com Rua das Dunas. Área total de 215,75 m<sup>2</sup>. **LOTE 23** - Um terreno localizado no condomínio de lotes Vivart Jeri, na quadra CB-Q03, distando 38,72m da Rua das Pedras no sentido norte/sul, com as seguintes medidas e confinantes: NORTE (Lado Direito): medindo 29,18m com Lote 22; SUL (Lado Esquerdo): medindo 28,20m com Lote 24; LESTE (Fundos): medindo 7,56m com terras de propriedade de Elias Marques de Sousa; OESTE (Frente): medindo 7,00m com Rua das Dunas. Área total de 207,87 m<sup>2</sup>. **LOTE 24** - Um terreno localizado no condomínio de lotes Vivart Jeri, na quadra CB-Q03, distando 31,72m da Rua das Pedras no sentido norte/sul, com as seguintes medidas e confinantes: NORTE (Lado Direito): medindo 28,20m com Lote 23; SUL (Lado Esquerdo): medindo 27,35m com Lote 25; LESTE (Fundos): medindo 7,53m com terras de propriedade de Elias Marques de Sousa; OESTE (Frente): medindo 7,00m com Rua das Dunas. Área total de 201,02 m<sup>2</sup>. **LOTE 25** - Um terreno localizado no condomínio de lotes Vivart Jeri, na quadra CB-Q03, distando 24,72m da Rua das Pedras no sentido norte/sul, com as seguintes medidas e confinantes: NORTE (Lado Direito): medindo 27,35m com Lote 24; SUL (Lado Esquerdo): medindo 26,63m com Lote 26; LESTE (Fundos): medindo 7,50m com terras de propriedade de Elias Marques de Sousa; OESTE (Frente): medindo 7,00m com Rua das Dunas. Área total de 195,16 m<sup>2</sup>. **LOTE 26** - Um terreno localizado no condomínio de lotes Vivart Jeri, na quadra CB-Q03, distando 17,72m da Rua das Pedras no sentido norte/sul, com as seguintes medidas e confinantes: NORTE (Lado Direito): medindo 26,63m com Lote 25; SUL (Lado Esquerdo): medindo 26,05m com Lote 27; LESTE (Fundos): medindo 7,48m com terras de propriedade de Elias Marques de Sousa; OESTE (Frente): medindo 7,00m com Rua das Dunas. Área total de 190,30 m<sup>2</sup>. **LOTE 27** - Um terreno localizado no condomínio de lotes Vivart Jeri, na quadra CB-Q03, distando 10,72m da Rua das Pedras no sentido norte/sul, com as seguintes medidas e confinantes: NORTE (Lado Direito): medindo 26,05m com Lote 26; SUL (Lado Esquerdo): medindo 25,59m com Lote 28; LESTE (Fundos): medindo 7,46m com terras de

Marcelia V. A. da  
Silveira Albuquerque  
TABELIÃ SUBSTITUTA

Continua na ficha nº 19...

# CARTÓRIO LIBERTY MORAIS

Rita Silvana Morais Melo

Tabeliã e Notária

10/07/2009

**MATRÍCULA 653**

Registro Geral 2

Rubrica

Marcelia V. da  
Silveira Albuquerque  
TABELIÃ SUBSTITUTA

Ficha 19

propriedade de Elias Marques de Sousa; OESTE (Frente): medindo 7,00m com Rua das Dunas. Área total de 186,43 m<sup>2</sup>. **LOTE 28** - Um terreno localizado no condomínio de lotes Vivart Jeri, na quadra CB-Q03, esquina da Rua das Dunas com a Rua das Pedras, com as seguintes medidas e confinantes: NORTE (Lado Direito): medindo 25,59m com Lote 27; SUL (Lado Esquerdo): medindo 25,14m com Rua das Pedras; LESTE (Fundos): medindo 12,05m com terras de propriedade de Elias Marques de Sousa; OESTE (Frente): medindo 10,72m com Rua das Dunas. Área total de 288,27 m<sup>2</sup>. **QUADRA CB-Q04: LOTE 1** - Um terreno localizado no condomínio de lotes Vivart Jeri, na quadra CB-Q04, esquina da Rua dos Ventos com a Rua da Lagoa, com as seguintes medidas e confinantes: NORTE (Frente): medindo 14,95m com Rua dos Ventos; SUL (Fundos): medindo 11,39m com Lote 32; LESTE (Lado Direito): medindo 25,00m com Lote 2; OESTE (Lado Esquerdo): medindo 20,92m com Rua da Lagoa. Área total de 297,39 m<sup>2</sup>. **LOTE 2** - Um terreno localizado no condomínio de lotes Vivart Jeri, na quadra CB-Q04, distando 14,95m da Rua da Lagoa no sentido leste/oeste, com as seguintes medidas e confinantes: NORTE (Frente): medindo 8,22m com Rua dos Ventos; SUL (Fundos): medindo 7,61m com Lote 31; LESTE (Lado Direito): medindo 25,00m com Lote 3; OESTE (Lado Esquerdo): medindo 25,00m com Lote 1. Área total de 198,03 m<sup>2</sup>. **LOTE 3** - Um terreno localizado no condomínio de lotes Vivart Jeri, na quadra CB-Q04, distando 23,17m da Rua da Lagoa no sentido leste/oeste, com as seguintes medidas e confinantes: NORTE (Frente): medindo 8,22m com Rua dos Ventos; SUL (Fundos): medindo 7,61m com Lote 30; LESTE (Lado Direito): medindo 25,00m com Lote 4; OESTE (Lado Esquerdo): medindo 25,00m com Lote 2. Área total de 198,03 m<sup>2</sup>. **LOTE 4** - Um terreno localizado no condomínio de lotes Vivart Jeri, na quadra CB-Q04, distando 31,39m da Rua da Lagoa no sentido leste/oeste, com as seguintes medidas e confinantes: NORTE (Frente): medindo 8,22m com Rua dos Ventos; SUL (Fundos): medindo 7,61m com Lote 29; LESTE (Lado Direito): medindo 25,00m com Lote 5; OESTE (Lado Esquerdo): medindo 25,00m com Lote 3. Área total de 198,03 m<sup>2</sup>. **LOTE 5** - Um terreno localizado no condomínio de lotes Vivart Jeri, na quadra CB-Q04, distando 39,61m da Rua da Lagoa no sentido leste/oeste, com as seguintes medidas e confinantes: NORTE (Frente): medindo 8,22m com Rua dos Ventos; SUL (Fundos): medindo 7,61m com Lote 28; LESTE (Lado Direito): medindo 25,00m com Lote 6; OESTE (Lado Esquerdo): medindo 25,00m com Lote 4. Área total de 198,03 m<sup>2</sup>. **LOTE 6** - Um terreno localizado no condomínio de lotes Vivart Jeri, na quadra CB-Q04, distando 47,83m da Rua da Lagoa no sentido leste/oeste, com as seguintes medidas e confinantes: NORTE (Frente): medindo 8,22m com Rua dos Ventos; SUL (Fundos): medindo 7,61m com Lote 27; LESTE (Lado Direito): medindo 25,00m com Lote 7; OESTE (Lado Esquerdo): medindo 25,00m com Lote 5. Área total de 198,03 m<sup>2</sup>. **LOTE 7** - Um terreno localizado no condomínio de lotes Vivart Jeri, na quadra CB-Q04, distando 56,05m da Rua da Lagoa no sentido leste/oeste, com as seguintes medidas e confinantes: NORTE (Frente): medindo 8,22m com Rua dos Ventos; SUL (Fundos): medindo 7,61m com Lote 26; LESTE (Lado Direito): medindo 25,00m com Lote 8; OESTE (Lado Esquerdo): medindo 25,00m com Lote 6. Área total de 198,03 m<sup>2</sup>. **LOTE 8** - Um terreno localizado no condomínio de lotes Vivart Jeri, na quadra CB-Q04, distando 64,27m da Rua da Lagoa no sentido leste/oeste, com as seguintes medidas e confinantes: NORTE (Frente): medindo 8,22m com Rua dos Ventos; SUL (Fundos): medindo 7,61m com Lote 25; LESTE (Lado Direito): medindo 25,00m com Lote 9; OESTE (Lado Esquerdo): medindo 25,00m com Lote 7. Área total de 198,03 m<sup>2</sup>. **LOTE 9** - Um terreno localizado no condomínio de lotes Vivart Jeri, na quadra CB-Q04, distando 64,27m da Rua do Mangue no sentido oeste/leste, com as seguintes medidas e confinantes: NORTE (Frente): medindo 8,22m com Rua dos Ventos; SUL (Fundos): medindo 7,61m com Lote 24; LESTE (Lado Direito): medindo 25,00m com Lote 10; OESTE (Lado Esquerdo): medindo 25,00m com Lote 8. Área total de 198,03 m<sup>2</sup>. **LOTE 10** - Um terreno localizado no condomínio de lotes Vivart Jeri, na quadra CB-Q04, distando 56,05m da Rua do Mangue no sentido oeste/leste, com as seguintes medidas e confinantes: NORTE (Frente): medindo 8,22m com Rua dos Ventos;

Continua no verso...

Marcelia V. da  
Silveira Albuquerque  
TABELIÃ SUBSTITUTA

Rua Santa Luzia, 343 A - Centro - Jijoca de Jericoacoara/ CE

Fone: (88) 36691303 | (88) 998557231 | (88) 9.97045954 | E-mail: cartoriolibertymorais@gmail.com

VÁLIDO EM TODO TERRITÓRIO NACIONAL, QUALQUER ADULTERAÇÃO OU EMENDA INVALIDA ESTE DOCUMENTO

SUL (Fundos): medindo 7,61m com Lote 23; LESTE (Lado Direito): medindo 25,00m com Lote 11; OESTE (Lado Esquerdo): medindo 25,00m com Lote 9. Área total de 198,03 m<sup>2</sup>. **LOTE 11** - Um terreno localizado no condomínio de lotes Vivart Jeri, na quadra CB-Q04, distando 47,83m da Rua do Mangue no sentido oeste/leste, com as seguintes medidas e confinantes: NORTE (Frente): medindo 8,22m com Rua dos Ventos; SUL (Fundos): medindo 7,61m com Lote 22; LESTE (Lado Direito): medindo 25,00m com Lote 12; OESTE (Lado Esquerdo): medindo 25,00m com Lote 10. Área total de 198,03 m<sup>2</sup>. **LOTE 12** - Um terreno localizado no condomínio de lotes Vivart Jeri, na quadra CB-Q04, distando 39,61m da Rua do Mangue no sentido oeste/leste, com as seguintes medidas e confinantes: NORTE (Frente): medindo 8,22m com Rua dos Ventos; SUL (Fundos): medindo 7,61m com Lote 21; LESTE (Lado Direito): medindo 25,00m com Lote 13; OESTE (Lado Esquerdo): medindo 25,00m com Lote 11. Área total de 198,03 m<sup>2</sup>. **LOTE 13** - Um terreno localizado no condomínio de lotes Vivart Jeri, na quadra CB-Q04, distando 31,39m da Rua do Mangue no sentido oeste/leste, com as seguintes medidas e confinantes: NORTE (Frente): medindo 8,22m com Rua dos Ventos; SUL (Fundos): medindo 7,61m com Lote 20; LESTE (Lado Direito): medindo 25,00m com Lote 14; OESTE (Lado Esquerdo): medindo 25,00m com Lote 12. Área total de 198,03 m<sup>2</sup>. **LOTE 14** - Um terreno localizado no condomínio de lotes Vivart Jeri, na quadra CB-Q04, distando 23,17m da Rua do Mangue no sentido oeste/leste, com as seguintes medidas e confinantes: NORTE (Frente): medindo 8,22m com Rua dos Ventos; SUL (Fundos): medindo 7,61m com Lote 19; LESTE (Lado Direito): medindo 25,00m com Lote 15; OESTE (Lado Esquerdo): medindo 25,00m com Lote 13. Área total de 198,03 m<sup>2</sup>. **LOTE 15** - Um terreno localizado no condomínio de lotes Vivart Jeri, na quadra CB-Q04, distando 14,95m da Rua do Mangue no sentido oeste/leste, com as seguintes medidas e confinantes: NORTE (Frente): medindo 8,22m com Rua dos Ventos; SUL (Fundos): medindo 7,61m com Lote 18; LESTE (Lado Direito): medindo 25,00m com Lote 16; OESTE (Lado Esquerdo): medindo 25,00m com Lote 14. Área total de 198,03 m<sup>2</sup>. **LOTE 16** - Um terreno localizado no condomínio de lotes Vivart Jeri, na quadra CB-Q04, esquina da Rua dos Ventos com a Rua do Mangue, com as seguintes medidas e confinantes: NORTE (Frente): medindo 14,95m com Rua dos Ventos; SUL (Fundos): medindo 11,39m com Lote 17; LESTE (Lado Direito): medindo 20,92m com Rua do Mangue; OESTE (Lado Esquerdo): medindo 25,00m com Lote 15. Área total de 297,39 m<sup>2</sup>. **LOTE 17** - Um terreno localizado no condomínio de lotes Vivart Jeri, na quadra CB-Q04, esquina da Rua do Mar com a Rua do Mangue, com as seguintes medidas e confinantes: NORTE (Fundos): medindo 11,39m com Lote 16; SUL (Frente): medindo 12,40m com Rua do Mar; LESTE (Lado Esquerdo): medindo 21,09m com Rua do Mangue; OESTE (Lado Direito): medindo 25,00m com Lote 18. Área total de 265,09 m<sup>2</sup>. **LOTE 18** - Um terreno localizado no condomínio de lotes Vivart Jeri, na quadra CB-Q04, distando 12,40m da Rua do Mangue no sentido oeste/leste, com as seguintes medidas e confinantes: NORTE (Fundos): medindo 7,61m com Lote 15; SUL (Frente): medindo 7,00m com Rua do Mar; LESTE (Lado Esquerdo): medindo 25,00m com Lote 17; OESTE (Lado Direito): medindo 25,00m com Lote 19. Área total de 182,52m<sup>2</sup>. **LOTE 19** - Um terreno localizado no condomínio de lotes Vivart Jeri, na quadra CB-Q04, distando 19,40m da Rua do Mangue no sentido oeste/leste, com as seguintes medidas e confinantes: NORTE (Fundos): medindo 7,61m com Lote 14; SUL (Frente): medindo 7,00m com Rua do Mar; LESTE (Lado Esquerdo): medindo 25,00m com Lote 18; OESTE (Lado Direito): medindo 25,00m com Lote 20. Área total de 182,52 m<sup>2</sup>. **LOTE 20** - Um terreno localizado no condomínio de lotes Vivart Jeri, na quadra CB-Q04, distando 26,40m da Rua do Mangue no sentido oeste/leste, com as seguintes medidas e confinantes: NORTE (Fundos): medindo 7,61m com Lote 13; SUL (Frente): medindo 7,00m com Rua do Mar; LESTE (Lado Esquerdo): medindo 25,00m com Lote 19; OESTE (Lado Direito): medindo 25,00m com Lote 21. Área total de 182,52 m<sup>2</sup>. **LOTE 21** - Um terreno localizado no condomínio de lotes Vivart Jeri, na quadra CB-Q04, distando 33,40m da Rua do Mangue no sentido oeste/leste, com as seguintes medidas e confinantes: NORTE (Fundos): medindo 7,61m com Lote 12; SUL (Frente): medindo 7,00m com Rua do Mar; LESTE (Lado Esquerdo): medindo 25,00m com Lote 20; OESTE (Lado Direito): medindo 25,00m com Lote 22. Área total de 182,52 m<sup>2</sup>. **LOTE 22** - Um terreno localizado no condomínio de lotes Vivart Jeri, na quadra CB-Q04, distando 40,40m da Rua do Mangue no

# CARTÓRIO LIBERTY MORAIS

Rita Silvana Morais Melo  
Tabeliã e Notária

10/07/2009

**MATRÍCULA 653**

Registro Geral 2

Rubrica

Marcelia A. da  
Silveira Albuquerque  
TABELIÃ SUBSTITUTA

Ficha 20

sentido oeste/leste, com as seguintes medidas e confinantes: NORTE (Fundos): medindo 7,61m com Lote 11; SUL (Frente): medindo 7,00m com Rua do Mar; LESTE (Lado Esquerdo): medindo 25,00m com Lote 21; OESTE (Lado Direito): medindo 25,00m com Lote 23. Área total de 182,52 m<sup>2</sup>. **LOTE 23** - Um terreno localizado no condomínio de lotes Vivart Jeri, na quadra CB-Q04, distando 47,40m da Rua do Mangue no sentido oeste/leste, com as seguintes medidas e confinantes: NORTE (Fundos): medindo 7,61m com Lote 10; SUL (Frente): medindo 7,00m com Rua do Mar; LESTE (Lado Esquerdo): medindo 25,00m com Lote 22; OESTE (Lado Direito): medindo 25,00m com Lote 24. Área total de 182,52 m<sup>2</sup>. **LOTE 24** - Um terreno localizado no condomínio de lotes Vivart Jeri, na quadra CB-Q04, distando 54,40m da Rua do Mangue no sentido oeste/leste, com as seguintes medidas e confinantes: NORTE (Fundos): medindo 7,61m com Lote 9; SUL (Frente): medindo 7,00m com Rua do Mar; LESTE (Lado Esquerdo): medindo 25,00m com Lote 23; OESTE (Lado Direito): medindo 25,00m com Lote 25. Área total de 182,52 m<sup>2</sup>. **LOTE 25** - Um terreno localizado no condomínio de lotes Vivart Jeri, na quadra CB-Q04, distando 54,40m da Rua da Lagoa no sentido leste/oeste, com as seguintes medidas e confinantes: NORTE (Fundos): medindo 7,61m com Lote 8; SUL (Frente): medindo 7,00m com Rua do Mar; LESTE (Lado Esquerdo): medindo 25,00m com Lote 24; OESTE (Lado Direito): medindo 25,00m com Lote 26. Área total de 182,52 m<sup>2</sup>. **LOTE 26** - Um terreno localizado no condomínio de lotes Vivart Jeri, na quadra CB-Q04, distando 47,40m da Rua da Lagoa no sentido leste/oeste, com as seguintes medidas e confinantes: NORTE (Fundos): medindo 7,61m com Lote 7; SUL (Frente): medindo 7,00m com Rua do Mar; LESTE (Lado Esquerdo): medindo 25,00m com Lote 25; OESTE (Lado Direito): medindo 25,00m com Lote 27. Área total de 182,52 m<sup>2</sup>. **LOTE 27** - Um terreno localizado no condomínio de lotes Vivart Jeri, na quadra CB-Q04, distando 40,40m da Rua da Lagoa no sentido leste/oeste, com as seguintes medidas e confinantes: NORTE (Fundos): medindo 7,61m com Lote 6; SUL (Frente): medindo 7,00m com Rua do Mar; LESTE (Lado Esquerdo): medindo 25,00m com Lote 26; OESTE (Lado Direito): medindo 25,00m com Lote 28. Área total de 182,52 m<sup>2</sup>. **LOTE 28** - Um terreno localizado no condomínio de lotes Vivart Jeri, na quadra CB-Q04, distando 33,40m da Rua da Lagoa no sentido leste/oeste, com as seguintes medidas e confinantes: NORTE (Fundos): medindo 7,61m com Lote 5; SUL (Frente): medindo 7,00m com Rua do Mar; LESTE (Lado Esquerdo): medindo 25,00m com Lote 27; OESTE (Lado Direito): medindo 25,00m com Lote 29. Área total de 182,52 m<sup>2</sup>. **LOTE 29** - Um terreno localizado no condomínio de lotes Vivart Jeri, na quadra CB-Q04, distando 26,40m da Rua da Lagoa no sentido leste/oeste, com as seguintes medidas e confinantes: NORTE (Fundos): medindo 7,61m com Lote 4; SUL (Frente): medindo 7,00m com Rua do Mar; LESTE (Lado Esquerdo): medindo 25,00m com Lote 28; OESTE (Lado Direito): medindo 25,00m com Lote 30. Área total de 182,52 m<sup>2</sup>. **LOTE 30** - Um terreno localizado no condomínio de lotes Vivart Jeri, na quadra CB-Q04, distando 19,40m da Rua da Lagoa no sentido leste/oeste, com as seguintes medidas e confinantes: NORTE (Fundos): medindo 7,61m com Lote 3; SUL (Frente): medindo 7,00m com Rua do Mar; LESTE (Lado Esquerdo): medindo 25,00m com Lote 29; OESTE (Lado Direito): medindo 25,00m com Lote 31. Área total de 182,52 m<sup>2</sup>. **LOTE 31** - Um terreno localizado no condomínio de lotes Vivart Jeri, na quadra CB-Q04, distando 12,40m da Rua da Lagoa no sentido leste/oeste, com as seguintes medidas e confinantes: NORTE (Fundos): medindo 7,61m com Lote 2; SUL (Frente): medindo 7,00m com Rua do Mar; LESTE (Lado Esquerdo): medindo 25,00m com Lote 30; OESTE (Lado Direito): medindo 25,00m com Lote 32. Área total de 182,52 m<sup>2</sup>. **LOTE 32** - Um terreno localizado no condomínio de lotes Vivart Jeri, na quadra CB-Q04, esquina da Rua do Mar com a Rua da Lagoa, com as seguintes medidas e confinantes: NORTE (Fundos): medindo 11,39m com Lote 1; SUL (Frente): medindo 12,40m com Rua do Mar; LESTE (Lado Esquerdo): medindo 25,00m com Lote 31; OESTE (Lado Direito): medindo 21,09m com Rua da Lagoa. Área total de 265,09 m<sup>2</sup>. **QUADRA CB-Q05: LOTE 1** - Um terreno localizado no condomínio de lotes Vivart Jeri, na quadra CB-Q05, esquina da Rua das Jangadas com a Rua da Lagoa, com as seguintes medidas e confinantes: NORTE (Frente): medindo

Marcelia A. da  
Silveira Albuquerque  
TABELIÃ SUBSTITUTA

Continua no verso...

Rua Santa Luzia, 343 A - Centro - Jijoca de Jericoacoara / CE

Tel.: (88) 36691303 | (88) 998557231 | (88) 9.97045954 | E-mail: cartoriolibertymorais@gmail.com  
VÁLIDO EM TODO TERRITÓRIO NACIONAL, QUALQUER ADULTERAÇÃO OU EMENDA INVALIDA ESTE DOCUMENTO

12,91m com Rua das Jangadas; SUL (Fundos): medindo 9,67m com Lote 38; LESTE (Lado Direito): medindo 25,00m com Lote 2; OESTE (Lado Esquerdo): medindo 20,94m com Rua da Lagoa. Área total de 250,32 m<sup>2</sup>. **LOTE 2** - Um terreno localizado no condomínio de lotes Vivart Jeri, na quadra CB-Q05, distando 12,91m da Rua da Lagoa no sentido leste/oeste, com as seguintes medidas e confinantes: NORTE (Frente): medindo 9,16m com Rua das Jangadas; SUL (Fundos): medindo 8,58m com Lote 37; LESTE (Lado Direito): medindo 25,00m com Lote 3; OESTE (Lado Esquerdo): medindo 25,00m com Lote 1. Área total de 221,85 m<sup>2</sup>. **LOTE 3** - Um terreno localizado no condomínio de lotes Vivart Jeri, na quadra CB-Q05, distando 22,07m da Rua da Lagoa no sentido leste/oeste, com as seguintes medidas e confinantes: NORTE (Frente): medindo 9,16m com Rua das Jangadas; SUL (Fundos): medindo 8,58m com Lote 36; LESTE (Lado Direito): medindo 25,00m com Lote 4; OESTE (Lado Esquerdo): medindo 25,00m com Lote 2. Área total de 221,85 m<sup>2</sup>. **LOTE 4** - Um terreno localizado no condomínio de lotes Vivart Jeri, na quadra CB-Q05, distando 31,23m da Rua da Lagoa no sentido leste/oeste, com as seguintes medidas e confinantes: NORTE (Frente): medindo 9,16m com Rua das Jangadas; SUL (Fundos): medindo 8,58m com Lote 35; LESTE (Lado Direito): medindo 25,00m com Lote 5; OESTE (Lado Esquerdo): medindo 25,00m com Lote 3. Área total de 221,85 m<sup>2</sup>. **LOTE 5** - Um terreno localizado no condomínio de lotes Vivart Jeri, na quadra CB-Q05, distando 40,39m da Rua da Lagoa no sentido leste/oeste, com as seguintes medidas e confinantes: NORTE (Frente): medindo 9,16m com Rua das Jangadas; SUL (Fundos): medindo 8,58m com Lote 34; LESTE (Lado Direito): medindo 25,00m com Lote 6; OESTE (Lado Esquerdo): medindo 25,00m com Lote 4. Área total de 221,85 m<sup>2</sup>. **LOTE 6** - Um terreno localizado no condomínio de lotes Vivart Jeri, na quadra CB-Q05, distando 49,55m da Rua da Lagoa no sentido leste/oeste, com as seguintes medidas e confinantes: NORTE (Frente): medindo 8,01m com Rua das Jangadas; SUL (Fundos): medindo 7,51m com Lote 33; LESTE (Lado Direito): medindo 25,00m com Lote 7; OESTE (Lado Esquerdo): medindo 25,00m com Lote 5. Área total de 194,09 m<sup>2</sup>. **LOTE 7** - Um terreno localizado no condomínio de lotes Vivart Jeri, na quadra CB-Q05, distando 57,56m da Rua da Lagoa no sentido leste/oeste, com as seguintes medidas e confinantes: NORTE (Frente): medindo 8,01m com Rua das Jangadas; SUL (Fundos): medindo 7,51m com Lote 32; LESTE (Lado Direito): medindo 25,00m com Lote 8; OESTE (Lado Esquerdo): medindo 25,00m com Lote 6. Área total de 194,09 m<sup>2</sup>. **LOTE 8** - Um terreno localizado no condomínio de lotes Vivart Jeri, na quadra CB-Q05, distando 65,57m da Rua da Lagoa no sentido leste/oeste, com as seguintes medidas e confinantes: NORTE (Frente): medindo 8,01m com Rua das Jangadas; SUL (Fundos): medindo 7,51m com Lote 31; LESTE (Lado Direito): medindo 25,00m com Lote 9; OESTE (Lado Esquerdo): medindo 25,00m com Lote 7. Área total de 194,09 m<sup>2</sup>. **LOTE 9** - Um terreno localizado no condomínio de lotes Vivart Jeri, na quadra CB-Q05, distando 73,58m da Rua da Lagoa no sentido leste/oeste, com as seguintes medidas e confinantes: NORTE (Frente): medindo 8,01m com Rua das Jangadas; SUL (Fundos): medindo 7,51m com Lote 30; LESTE (Lado Direito): medindo 25,00m com Lote 10; OESTE (Lado Esquerdo): medindo 25,00m com Lote 8. Área total de 194,09 m<sup>2</sup>. **LOTE 10** - Um terreno localizado no condomínio de lotes Vivart Jeri, na quadra CB-Q05, distando 81,59m da Rua da Lagoa no sentido leste/oeste, com as seguintes medidas e confinantes: NORTE (Frente): medindo 8,01m com Rua das Jangadas; SUL (Fundos): medindo 7,50m com Lote 29; LESTE (Lado Direito): medindo 25,00m com Lote 11; OESTE (Lado Esquerdo): medindo 25,00m com Lote 9. Área total de 193,97 m<sup>2</sup>. **LOTE 11** - Um terreno localizado no condomínio de lotes Vivart Jeri, na quadra CB-Q05, distando 73,58m da Rua do Mangue no sentido oeste/leste, com as seguintes medidas e confinantes: NORTE (Frente): medindo 8,01m com Rua das Jangadas; SUL (Fundos): medindo 7,51m com Lote 28; LESTE (Lado Direito): medindo 25,00m com Lote 12; OESTE (Lado Esquerdo): medindo 25,00m com Lote 10. Área total de 194,09 m<sup>2</sup>. **LOTE 12** - Um terreno localizado no condomínio de lotes Vivart Jeri, na quadra CB-Q05, distando 65,57m da Rua do Mangue no sentido oeste/leste, com as seguintes medidas e confinantes: NORTE (Frente): medindo 8,01m com Rua das Dunas; SUL (Fundos): medindo 7,51m com Lote 27; LESTE (Lado Direito): medindo 25,00m com Lote 13; OESTE (Lado Esquerdo): medindo 25,00m com Lote 11. Área total de 194,09 m<sup>2</sup>. **LOTE 13** - Um



# CARTÓRIO LIBERTY MORAIS

Rita Silvana Morais Melo  
Tabeliã e Notária

10/07/2009

**MATRÍCULA 653**

Registro Geral

Rubrica

Marcelia V. A. Albuquerque  
TABELIÃ SUBSTITUTA

Ficha 21

terreno localizado no condomínio de lotes Vivart Jeri, na quadra CB-Q05, distando 57,56m da Rua do Mangue no sentido oeste/leste, com as seguintes medidas e confinantes: NORTE (Frente): medindo 8,01m com Rua das Dunas; SUL (Fundos): medindo 7,51m com Lote 26; LESTE (Lado Direito): medindo 25,00m com Lote 14; OESTE (Lado Esquerdo): medindo 25,00m com Lote 12. Área total de 194,09 m<sup>2</sup>. **LOTE 14** - Um terreno localizado no condomínio de lotes Vivart Jeri, na quadra CB-Q05, distando 49,55m da Rua do Mangue no sentido oeste/leste, com as seguintes medidas e confinantes: NORTE (Frente): medindo 8,01m com Rua das Dunas; SUL (Fundos): medindo 7,51m com Lote 25; LESTE (Lado Direito): medindo 25,00m com Lote 15; OESTE (Lado Esquerdo): medindo 25,00m com Lote 13. Área total de 194,09 m<sup>2</sup>. **LOTE 15** - Um terreno localizado no condomínio de lotes Vivart Jeri, na quadra CB-Q05, distando 40,39m da Rua do Mangue no sentido oeste/leste, com as seguintes medidas e confinantes: NORTE (Frente): medindo 9,16m com Rua das Dunas; SUL (Fundos): medindo 8,58m com Lote 24; LESTE (Lado Direito): medindo 25,00m com Lote 16; OESTE (Lado Esquerdo): medindo 25,00m com Lote 14. Área total de 221,85 m<sup>2</sup>. **LOTE 16** - Um terreno localizado no condomínio de lotes Vivart Jeri, na quadra CB-Q05, distando 31,23m da Rua do Mangue no sentido oeste/leste, com as seguintes medidas e confinantes: NORTE (Frente): medindo 9,16m com Rua das Dunas; SUL (Fundos): medindo 8,58m com Lote 23; LESTE (Lado Direito): medindo 25,00m com Lote 17; OESTE (Lado Esquerdo): medindo 25,00m com Lote 15. Área total de 221,85 m<sup>2</sup>. **LOTE 17** - Um terreno localizado no condomínio de lotes Vivart Jeri, na quadra CB-Q05, distando 22,07m da Rua do Mangue no sentido oeste/leste, com as seguintes medidas e confinantes: NORTE (Frente): medindo 9,16m com Rua das Dunas; SUL (Fundos): medindo 8,58m com Lote 22; LESTE (Lado Direito): medindo 25,00m com Lote 18; OESTE (Lado Esquerdo): medindo 25,00m com Lote 16. Área total de 221,85 m<sup>2</sup>. **LOTE 18** - Um terreno localizado no condomínio de lotes Vivart Jeri, na quadra CB-Q05, distando 12,91m da Rua do Mangue no sentido oeste/leste, com as seguintes medidas e confinantes: NORTE (Frente): medindo 9,16m com Rua das Dunas; SUL (Fundos): medindo 8,58m com Lote 21; LESTE (Lado Direito): medindo 25,00m com Lote 19; OESTE (Lado Esquerdo): medindo 25,00m com Lote 17. Área total de 221,85 m<sup>2</sup>. **LOTE 19** - Um terreno localizado no condomínio de lotes Vivart Jeri, na quadra CB-Q05, esquina da Rua das Dunas com a Rua do Mangue, com as seguintes medidas e confinantes: NORTE (Frente): medindo 12,91m com Rua das Dunas; SUL (Fundos): medindo 9,67m com Lote 20; LESTE (Lado Direito): medindo 20,94m com Rua do Mangue; OESTE (Lado Esquerdo): medindo 25,00m com Lote 18. Área total de 250,32 m<sup>2</sup>. **LOTE 20** - Um terreno localizado no condomínio de lotes Vivart Jeri, na quadra CB-Q05, esquina da Rua dos Ventos com a Rua do Mangue, com as seguintes medidas e confinantes: NORTE (Fundos): medindo 9,67m com Lote 19; SUL (Frente): medindo 11,00m com Rua dos Ventos; LESTE (Lado Esquerdo): medindo 21,08m com Rua do Mangue; OESTE (Lado Direito): medindo 25,00m com Lote 21. Área total de 226,32 m<sup>2</sup>. **LOTE 21** - Um terreno localizado no condomínio de lotes Vivart Jeri, na quadra CB-Q05, distando 11,00m da Rua do Mangue no sentido oeste/leste, com as seguintes medidas e confinantes: NORTE (Fundos): medindo 8,58m com Lote 18; SUL (Frente): medindo 8,00m com Rua dos Ventos; LESTE (Lado Esquerdo): medindo 25,00m com Lote 20; OESTE (Lado Direito): medindo 25,00m com Lote 22. Área total de 207,10 m<sup>2</sup>. **LOTE 22** - Um terreno localizado no condomínio de lotes Vivart Jeri, na quadra CB-Q05, distando 19,00m da Rua do Mangue no sentido oeste/leste, com as seguintes medidas e confinantes: NORTE (Fundos): medindo 8,58m com Lote 17; SUL (Frente): medindo 8,00m com Rua dos Ventos; LESTE (Lado Esquerdo): medindo 25,00m com Lote 21; OESTE (Lado Direito): medindo 25,00m com Lote 23. Área total de 207,10 m<sup>2</sup>. **LOTE 23** - Um terreno localizado no condomínio de lotes Vivart Jeri, na quadra CB-Q05, distando 27,00m da Rua do Mangue no sentido oeste/leste, com as seguintes medidas e confinantes: NORTE (Fundos): medindo 8,58m com Lote 16; SUL (Frente): medindo 8,00m com Rua dos Ventos; LESTE (Lado Esquerdo): medindo 25,00m com Lote 22; OESTE (Lado Direito): medindo 25,00m com Lote 24.

Marcelia V. A. Albuquerque  
TABELIÃ SUBSTITUTA

Continua no verso...

Área total de 207,10 m<sup>2</sup>. **LOTE 24** - Um terreno localizado no condomínio de lotes Vivart Jeri, na quadra CB-Q05, distando 35,00m da Rua do Mangue no sentido oeste/leste, com as seguintes medidas e confinantes: NORTE (Fundos): medindo 8,58m com Lote 15; SUL (Frente): medindo 8,00m com Rua dos Ventos; LESTE (Lado Esquerdo): medindo 25,00m com Lote 23; OESTE (Lado Direito): medindo 25,00m com Lote 25. Área total de 207,10 m<sup>2</sup>. **LOTE 25** - Um terreno localizado no condomínio de lotes Vivart Jeri, na quadra CB-Q05, distando 43,00m da Rua do Mangue no sentido oeste/leste, com as seguintes medidas e confinantes: NORTE (Fundos): medindo 7,51m com Lote 14; SUL (Frente): medindo 7,00m com Rua dos Ventos; LESTE (Lado Esquerdo): medindo 25,00m com Lote 24; OESTE (Lado Direito): medindo 25,00m com Lote 26. Área total de 181,24 m<sup>2</sup>. **LOTE 26** - Um terreno localizado no condomínio de lotes Vivart Jeri, na quadra CB-Q05, distando 50,00m da Rua do Mangue no sentido oeste/leste, com as seguintes medidas e confinantes: NORTE (Fundos): medindo 7,51m com Lote 13; SUL (Frente): medindo 7,00m com Rua dos Ventos; LESTE (Lado Esquerdo): medindo 25,00m com Lote 25; OESTE (Lado Direito): medindo 25,00m com Lote 27. Área total de 181,24 m<sup>2</sup>. **LOTE 27** - Um terreno localizado no condomínio de lotes Vivart Jeri, na quadra CB-Q05, distando 57,00m da Rua do Mangue no sentido oeste/leste, com as seguintes medidas e confinantes: NORTE (Fundos): medindo 7,51m com Lote 12; SUL (Frente): medindo 7,00m com Rua dos Ventos; LESTE (Lado Esquerdo): medindo 25,00m com Lote 26; OESTE (Lado Direito): medindo 25,00m com Lote 28. Área total de 181,24 m<sup>2</sup>. **LOTE 28** - Um terreno localizado no condomínio de lotes Vivart Jeri, na quadra CB-Q05, distando 64,00m da Rua do Mangue no sentido oeste/leste, com as seguintes medidas e confinantes: NORTE (Fundos): medindo 7,51m com Lote 11; SUL (Frente): medindo 7,00m com Rua dos Ventos; LESTE (Lado Esquerdo): medindo 25,00m com Lote 27; OESTE (Lado Direito): medindo 25,00m com Lote 29. Área total de 181,24 m<sup>2</sup>. **LOTE 29** - Um terreno localizado no condomínio de lotes Vivart Jeri, na quadra CB-Q05, distando 71,00m da Rua do Mangue no sentido oeste/leste, com as seguintes medidas e confinantes: NORTE (Fundos): medindo 7,50m com Lote 10; SUL (Frente): medindo 7,00m com Rua dos Ventos; LESTE (Lado Esquerdo): medindo 25,00m com Lote 28; OESTE (Lado Direito): medindo 25,00m com Lote 30. Área total de 181,13 m<sup>2</sup>. **LOTE 30** - Um terreno localizado no condomínio de lotes Vivart Jeri, na quadra CB-Q05, distando 64,00m da Rua da Lagoa no sentido leste/oeste, com as seguintes medidas e confinantes: NORTE (Fundos): medindo 7,51m com Lote 9; SUL (Frente): medindo 7,00m com Rua dos Ventos; LESTE (Lado Esquerdo): medindo 25,00m com Lote 29; OESTE (Lado Direito): medindo 25,00m com Lote 31. Área total de 181,24 m<sup>2</sup>. **LOTE 31** - Um terreno localizado no condomínio de lotes Vivart Jeri, na quadra CB-Q05, distando 57,00m da Rua da Lagoa no sentido leste/oeste, com as seguintes medidas e confinantes: NORTE (Fundos): medindo 7,51m com Lote 8; SUL (Frente): medindo 7,00m com Rua dos Ventos; LESTE (Lado Esquerdo): medindo 25,00m com Lote 30; OESTE (Lado Direito): medindo 25,00m com Lote 32. Área total de 181,24 m<sup>2</sup>. **LOTE 32** - Um terreno localizado no condomínio de lotes Vivart Jeri, na quadra CB-Q05, distando 50,00m da Rua da Lagoa no sentido leste/oeste, com as seguintes medidas e confinantes: NORTE (Fundos): medindo 7,51m com Lote 7; SUL (Frente): medindo 7,00m com Rua dos Ventos; LESTE (Lado Esquerdo): medindo 25,00m com Lote 31; OESTE (Lado Direito): medindo 25,00m com Lote 33. Área total de 181,24 m<sup>2</sup>. **LOTE 33** - Um terreno localizado no condomínio de lotes Vivart Jeri, na quadra CB-Q05, distando 43,00m da Rua da Lagoa no sentido leste/oeste, com as seguintes medidas e confinantes: NORTE (Fundos): medindo 7,51m com Lote 6; SUL (Frente): medindo 7,00m com Rua dos Ventos; LESTE (Lado Esquerdo): medindo 25,00m com Lote 32; OESTE (Lado Direito): medindo 25,00m com Lote 34. Área total de 181,24 m<sup>2</sup>. **LOTE 34** - Um terreno localizado no condomínio de lotes Vivart Jeri, na quadra CB-Q05, distando 35,00m da Rua da Lagoa no sentido leste/oeste, com as seguintes medidas e confinantes: NORTE (Fundos): medindo 8,58m com Lote 5; SUL (Frente): medindo 8,00m com Rua dos Ventos; LESTE (Lado Esquerdo): medindo 25,00m com Lote 33; OESTE (Lado Direito): medindo 25,00m com Lote 35. Área total de 207,10 m<sup>2</sup>. **LOTE 35** - Um terreno localizado no condomínio de lotes Vivart Jeri, na quadra CB-Q05, distando 27,00m da Rua da Lagoa no sentido leste/oeste, com as seguintes medidas e confinantes: NORTE (Fundos): medindo 8,58m com Lote 4;

# CARTÓRIO LIBERTY MORAIS

Rita Silvana Morais Melo  
Tabeliã e Notária

10/07/2009 **MATRÍCULA 653**  
Registro Geral  
Rubrica *Marcelia V. A. da  
Silveira Albuquerque*  
TABELIÃ SUBSTITUTA  
Ficha 22

SUL (Frente): medindo 8,00m com Rua dos Ventos; LESTE (Lado Esquerdo): medindo 25,00m com Lote 34; OESTE (Lado Direito): medindo 25,00m com Lote 36. Área total de 207,10 m<sup>2</sup>. **LOTE 36** - Um terreno localizado no condomínio de lotes Vivart Jeri, na quadra CB-Q05, distando 19,00m da Rua da Lagoa no sentido leste/oeste, com as seguintes medidas e confinantes: NORTE (Fundos): medindo 8,58m com Lote 3; SUL (Frente): medindo 8,00m com Rua dos Ventos; LESTE (Lado Esquerdo): medindo 25,00m com Lote 35; OESTE (Lado Direito): medindo 25,00m com Lote 37. Área total de 207,10 m<sup>2</sup>. **LOTE 37** - Um terreno localizado no condomínio de lotes Vivart Jeri, na quadra CB-Q05, distando 11,00m da Rua da Lagoa no sentido leste/oeste, com as seguintes medidas e confinantes: NORTE (Fundos): medindo 8,58m com Lote 2; SUL (Frente): medindo 8,00m com Rua dos Ventos; LESTE (Lado Esquerdo): medindo 25,00m com Lote 36; OESTE (Lado Direito): medindo 25,00m com Lote 38. Área total de 207,10 m<sup>2</sup>. **LOTE 38** - Um terreno localizado no condomínio de lotes Vivart Jeri, na quadra CB-Q05, esquina da Rua dos Ventos com a Rua da Lagoa, com as seguintes medidas e confinantes: NORTE (Fundos): medindo 9,67m com Lote 1; SUL (Frente): medindo 11,00m com Rua dos Ventos; LESTE (Lado Esquerdo): medindo 25,00m com Lote 37; OESTE (Lado Direito): medindo 21,08m com Rua da Lagoa. Área total de 226,32 m<sup>2</sup>. **QUADRA CB-Q06: LOTE 1** - Um terreno localizado no condomínio de lotes Vivart Jeri, na quadra CB-Q06, esquina da Rua das Dunas com Área Comum CB-3, com as seguintes medidas e confinantes: NORTE (Lado Direito): medindo 25,00m com Área Comum CB-3; SUL (Lado Esquerdo): medindo 25,00m com Lote 2; LESTE (Fundos): medindo 7,00m com terras de propriedade de Elias Marques de Sousa; OESTE (Frente): medindo 7,00m com Rua das Dunas. Área total de 175,00 m<sup>2</sup>. **LOTE 2** - Um terreno localizado no condomínio de lotes Vivart Jeri, na quadra CB-Q06, distando 7,00m da Área Comum CB-3 no sentido sul/norte, com as seguintes medidas e confinantes: NORTE (Lado Direito): medindo 25,00m com Lote 1; SUL (Lado Esquerdo): medindo 25,00m com Lote 3; LESTE (Fundos): medindo 7,00m com terras de propriedade de Elias Marques de Sousa; OESTE (Frente): medindo 7,00m com Rua das Dunas. Área total de 175,00 m<sup>2</sup>. **LOTE 3** - Um terreno localizado no condomínio de lotes Vivart Jeri, na quadra CB-Q06, distando 14,00m da Área Comum CB-3 no sentido sul/norte, com as seguintes medidas e confinantes: NORTE (Lado Direito): medindo 25,00m com Lote 2; SUL (Lado Esquerdo): medindo 25,00m com Lote 4; LESTE (Fundos): medindo 7,00m com terras de propriedade de Elias Marques de Sousa; OESTE (Frente): medindo 7,00m com Rua das Dunas. Área total de 175,00 m<sup>2</sup>. **LOTE 4** - Um terreno localizado no condomínio de lotes Vivart Jeri, na quadra CB-Q06, distando 21,00m da Área Comum CB-3 no sentido sul/norte, com as seguintes medidas e confinantes: NORTE (Lado Direito): medindo 25,00m com Lote 3; SUL (Lado Esquerdo): medindo 25,00m com Lote 5; LESTE (Fundos): medindo 7,00m com terras de propriedade de Elias Marques de Sousa; OESTE (Frente): medindo 7,00m com Rua das Dunas. Área total de 175,00 m<sup>2</sup>. **LOTE 5** - Um terreno localizado no condomínio de lotes Vivart Jeri, na quadra CB-Q06, distando 28,00m da Área Comum CB-3 no sentido sul/norte, com as seguintes medidas e confinantes: NORTE (Lado Direito): medindo 25,00m com Lote 4; SUL (Lado Esquerdo): medindo 25,00m com Lote 6; LESTE (Fundos): medindo 7,00m com terras de propriedade de Elias Marques de Sousa; OESTE (Frente): medindo 7,00m com Rua das Dunas. Área total de 175,00 m<sup>2</sup>. **LOTE 6** - Um terreno localizado no condomínio de lotes Vivart Jeri, na quadra CB-Q06, distando 35,00m da Área Comum CB-3 no sentido sul/norte, com as seguintes medidas e confinantes: NORTE (Lado Direito): medindo 25,00m com Lote 5; SUL (Lado Esquerdo): medindo 25,00m com Lote 7; LESTE (Fundos): medindo 7,00m com terras de propriedade de Elias Marques de Sousa; OESTE (Frente): medindo 7,00m com Rua das Dunas. Área total de 175,00 m<sup>2</sup>. **LOTE 7** - Um terreno localizado no condomínio de lotes Vivart Jeri, na quadra CB-Q06, distando 42,00m da Área Comum CB-3 no sentido sul/norte, com as seguintes medidas e confinantes: NORTE (Lado Direito): medindo 25,00m com Lote 6; SUL (Lado Esquerdo): medindo 25,00m com Lote 8; LESTE (Fundos): medindo 7,00m com terras de propriedade

Marcelia V. A. da  
Silveira Albuquerque  
TABELIÃ SUBSTITUTA

Continua no verso...

de Elias Marques de Sousa; OESTE (Frente): medindo 7,00m com Rua das Dunas. Área total de 175,00 m<sup>2</sup>. **LOTE 8** - Um terreno localizado no condomínio de lotes Vivart Jeri, na quadra CB-Q06, distando 49,00m da Área Comum CB-3 no sentido sul/norte, com as seguintes medidas e confinantes: NORTE (Lado Direito): medindo 25,00m com Lote 7; SUL (Lado Esquerdo): medindo 25,00m com Lote 9; LESTE (Fundos): medindo 7,00m com terras de propriedade de Elias Marques de Sousa; OESTE (Frente): medindo 7,00m com Rua das Dunas. Área total de 175,00 m<sup>2</sup>. **LOTE 9** - Um terreno localizado no condomínio de lotes Vivart Jeri, na quadra CB-Q06, distando 56,00m da Área Comum CB-3 no sentido sul/norte, com as seguintes medidas e confinantes: NORTE (Lado Direito): medindo 25,00m com Lote 8; SUL (Lado Esquerdo): medindo 25,00m com Lote 10; LESTE (Fundos): medindo 7,00m com terras de propriedade de Elias Marques de Sousa; OESTE (Frente): medindo 7,00m com Rua das Dunas. Área total de 175,00 m<sup>2</sup>. **LOTE 10** - Um terreno localizado no condomínio de lotes Vivart Jeri, na quadra CB-Q06, distando 63,00m da Área Comum CB-3 no sentido sul/norte, com as seguintes medidas e confinantes: NORTE (Lado Direito): medindo 25,00m com Lote 9; SUL (Lado Esquerdo): medindo 25,00m com Lote 11; LESTE (Fundos): medindo 7,00m com terras de propriedade de Elias Marques de Sousa; OESTE (Frente): medindo 7,00m com Rua das Dunas. Área total de 175,00 m<sup>2</sup>. **LOTE 11** - Um terreno localizado no condomínio de lotes Vivart Jeri, na quadra CB-Q06, distando 70,00m da Área Comum CB-3 no sentido sul/norte, com as seguintes medidas e confinantes: NORTE (Lado Direito): medindo 25,00m com Lote 10; SUL (Lado Esquerdo): medindo 25,00m com Lote 12; LESTE (Fundos): medindo 7,00m com terras de propriedade de Elias Marques de Sousa; OESTE (Frente): medindo 7,00m com Rua das Dunas. Área total de 175,00 m<sup>2</sup>. **LOTE 12** - Um terreno localizado no condomínio de lotes Vivart Jeri, na quadra CB-Q06, distando 77,00m da Área Comum CB-3 no sentido sul/norte, com as seguintes medidas e confinantes: NORTE (Lado Direito): medindo 25,00m com Lote 11; SUL (Lado Esquerdo): medindo 25,00m com Lote 13; LESTE (Fundos): medindo 7,00m com terras de propriedade de Elias Marques de Sousa; OESTE (Frente): medindo 7,00m com Rua das Dunas. Área total de 175,00 m<sup>2</sup>. **LOTE 13** - Um terreno localizado no condomínio de lotes Vivart Jeri, na quadra CB-Q06, distando 84,00m da Área Comum CB-3 no sentido sul/norte, com as seguintes medidas e confinantes: NORTE (Lado Direito): medindo 25,00m com Lote 12; SUL (Lado Esquerdo): medindo 25,00m com Lote 14; LESTE (Fundos): medindo 7,00m com terras de propriedade de Elias Marques de Sousa; OESTE (Frente): medindo 7,00m com Rua das Dunas. Área total de 175,00 m<sup>2</sup>. **LOTE 14** - Um terreno localizado no condomínio de lotes Vivart Jeri, na quadra CB-Q06, distando 77,00m da Área Comum CB-1 no sentido norte/sul, com as seguintes medidas e confinantes: NORTE (Lado Direito): medindo 25,00m com Lote 13; SUL (Lado Esquerdo): medindo 25,00m com Lote 15; LESTE (Fundos): medindo 7,00m com terras de propriedade de Elias Marques de Sousa; OESTE (Frente): medindo 7,00m com Rua das Dunas. Área total de 175,00 m<sup>2</sup>. **LOTE 15** - Um terreno localizado no condomínio de lotes Vivart Jeri, na quadra CB-Q06, distando 70,00m da Área Comum CB-1 no sentido norte/sul, com as seguintes medidas e confinantes: NORTE (Lado Direito): medindo 25,00m com Lote 14; SUL (Lado Esquerdo): medindo 25,00m com Lote 16; LESTE (Fundos): medindo 7,00m com terras de propriedade de Elias Marques de Sousa; OESTE (Frente): medindo 7,00m com Rua das Dunas. Área total de 175,00 m<sup>2</sup>. **LOTE 16** - Um terreno localizado no condomínio de lotes Vivart Jeri, na quadra CB-Q06, distando 63,00m da Área Comum CB-1 no sentido norte/sul, com as seguintes medidas e confinantes: NORTE (Lado Direito): medindo 25,00m com Lote 15; SUL (Lado Esquerdo): medindo 25,00m com Lote 17; LESTE (Fundos): medindo 7,00m com terras de propriedade de Elias Marques de Sousa; OESTE (Frente): medindo 7,00m com Rua das Dunas. Área total de 175,00 m<sup>2</sup>. **LOTE 17** - Um terreno localizado no condomínio de lotes Vivart Jeri, na quadra CB-Q06, distando 56,00m da Área Comum CB-1 no sentido norte/sul, com as seguintes medidas e confinantes: NORTE (Lado Direito): medindo 25,00m com Lote 16; SUL (Lado Esquerdo): medindo 25,00m com Lote 18; LESTE (Fundos): medindo 7,00m com terras de propriedade de Elias Marques de Sousa; OESTE (Frente): medindo 7,00m com Rua das Dunas. Área total de 175,00 m<sup>2</sup>. **LOTE 18** - Um terreno localizado no condomínio de lotes Vivart Jeri, na

# CARTÓRIO LIBERTY MORAIS

Rita Silvana Morais Melo

Tabeliã e Notária

10/07/2009

**MATRÍCULA 653**

Registro Geral 2

Rubrica

Marcelia V. A. da  
Silveira Albuquerque  
TABELIÃ SUBSTITUTA

Ficha 23

quadra CB-Q06, distando 49,00m da Área Comum CB-1 no sentido norte/sul, com as seguintes medidas e confinantes: NORTE (Lado Direito): medindo 25,00m com Lote 17; SUL (Lado Esquerdo): medindo 25,00m com Lote 19; LESTE (Fundos): medindo 7,00m com terras de propriedade de Elias Marques de Sousa; OESTE (Frente): medindo 7,00m com Rua das Dunas. Área total de 175,00 m<sup>2</sup>. **LOTE 19** - Um terreno localizado no condomínio de lotes Vivart Jeri, na quadra CB-Q06, distando 42,00m da Área Comum CB-1 no sentido norte/sul, com as seguintes medidas e confinantes: NORTE (Lado Direito): medindo 25,00m com Lote 18; SUL (Lado Esquerdo): medindo 25,00m com Lote 20; LESTE (Fundos): medindo 7,00m com terras de propriedade de Elias Marques de Sousa; OESTE (Frente): medindo 7,00m com Rua das Dunas. Área total de 175,00 m<sup>2</sup>. **LOTE 20** - Um terreno localizado no condomínio de lotes Vivart Jeri, na quadra CB-Q06, distando 35,00m da Área Comum CB-1 no sentido norte/sul, com as seguintes medidas e confinantes: NORTE (Lado Direito): medindo 25,00m com Lote 19; SUL (Lado Esquerdo): medindo 25,00m com Lote 21; LESTE (Fundos): medindo 7,00m com terras de propriedade de Elias Marques de Sousa; OESTE (Frente): medindo 7,00m com Rua das Dunas. Área total de 175,00 m<sup>2</sup>. **LOTE 21** - Um terreno localizado no condomínio de lotes Vivart Jeri, na quadra CB-Q06, distando 28,00m da Área Comum CB-1 no sentido norte/sul, com as seguintes medidas e confinantes: NORTE (Lado Direito): medindo 25,00m com Lote 20; SUL (Lado Esquerdo): medindo 25,00m com Lote 22; LESTE (Fundos): medindo 7,00m com terras de propriedade de Elias Marques de Sousa; OESTE (Frente): medindo 7,00m com Rua das Dunas. Área total de 175,00 m<sup>2</sup>. **LOTE 22** - Um terreno localizado no condomínio de lotes Vivart Jeri, na quadra CB-Q06, distando 21,00m da Área Comum CB-1 no sentido norte/sul, com as seguintes medidas e confinantes: NORTE (Lado Direito): medindo 25,00m com Lote 21; SUL (Lado Esquerdo): medindo 25,00m com Lote 23; LESTE (Fundos): medindo 7,00m com terras de propriedade de Elias Marques de Sousa; OESTE (Frente): medindo 7,00m com Rua das Dunas. Área total de 175,00 m<sup>2</sup>. **LOTE 23** - Um terreno localizado no condomínio de lotes Vivart Jeri, na quadra CB-Q06, distando 14,00m da Área Comum CB-1 no sentido norte/sul, com as seguintes medidas e confinantes: NORTE (Lado Direito): medindo 25,00m com Lote 22; SUL (Lado Esquerdo): medindo 25,00m com Lote 24; LESTE (Fundos): medindo 7,00m com terras de propriedade de Elias Marques de Sousa; OESTE (Frente): medindo 7,00m com Rua das Dunas. Área total de 175,00 m<sup>2</sup>. **LOTE 24** - Um terreno localizado no condomínio de lotes Vivart Jeri, na quadra CB-Q06, distando 7,00m da Área Comum CB-1 no sentido norte/sul, com as seguintes medidas e confinantes: NORTE (Lado Direito): medindo 25,00m com Lote 23; SUL (Lado Esquerdo): medindo 25,00m com Lote 25; LESTE (Fundos): medindo 7,00m com terras de propriedade de Elias Marques de Sousa; OESTE (Frente): medindo 7,00m com Rua das Dunas. Área total de 175,00 m<sup>2</sup>. **LOTE 25** - Um terreno localizado no condomínio de lotes Vivart Jeri, na quadra CB-Q06, esquina da Rua das Dunas com Área Comum CB-1, com as seguintes medidas e confinantes: NORTE (Lado Direito): medindo 25,00m com Lote 24; SUL (Lado Esquerdo): medindo 25,00m com Área Comum CB-1; LESTE (Fundos): medindo 7,00m com terras de propriedade de Elias Marques de Sousa; OESTE (Frente): medindo 7,00m com Rua das Dunas. Área total de 175,00 m<sup>2</sup>. **QUADRA CB-Q07: LOTE 1** - Um terreno localizado no condomínio de lotes Vivart Jeri, na quadra CB-Q07, esquina da Rua dos Ventos com a Rua das Dunas, com as seguintes medidas e confinantes: NORTE (Lado Esquerdo): medindo 20,97m com Rua das Dunas; SUL (Lado Direito): medindo 25,00m com Lote 2; LESTE (Frente): medindo 15,58m com Rua dos Ventos; OESTE (Fundos): medindo 13,62m com Lote 40. Área total de 332,94 m<sup>2</sup>. **LOTE 2** - Um terreno localizado no condomínio de lotes Vivart Jeri, na quadra CB-Q07, distando 15,58m da Rua das Dunas no sentido sul/norte, com as seguintes medidas e confinantes: NORTE (Lado Esquerdo): medindo 25,00m com Lote 1; SUL (Lado Direito): medindo 25,00m com Lote 3; LESTE (Frente): medindo 8,00m com Rua dos Ventos; OESTE (Fundos): medindo 8,38m com Lote 39. Área total de 204,78 m<sup>2</sup>. **LOTE 3** - Um terreno localizado no condomínio de lotes Vivart Jeri, na

Marcelia V. A. da  
Silveira Albuquerque  
TABELIÃ SUBSTITUTA

Continua no verso...

quadra CB-Q07, distando 23,58m da Rua das Dunas no sentido sul/norte, com as seguintes medidas e confinantes: NORTE (Lado Esquerdo): medindo 25,00m com Lote 2; SUL (Lado Direito): medindo 25,00m com Lote 4; LESTE (Frente): medindo 8,00m com Rua dos Ventos; OESTE (Fundos): medindo 9,22m com Lote 38. Área total de 214,94 m<sup>2</sup>. **LOTE 4** - Um terreno localizado no condomínio de lotes Vivart Jeri, na quadra CB-Q07, distando 31,58m da Rua das Dunas no sentido sul/norte, com as seguintes medidas e confinantes: NORTE (Lado Esquerdo): medindo 25,00m com Lote 3; SUL (Lado Direito): medindo 25,00m com Lote 5; LESTE (Frente): medindo 7,50m com Rua dos Ventos; OESTE (Fundos): medindo 8,80m com Lote 37. Área total de 203,41 m<sup>2</sup>. **LOTE 5** - Um terreno localizado no condomínio de lotes Vivart Jeri, na quadra CB-Q07, distando 39,08m da Rua das Dunas no sentido sul/norte, com as seguintes medidas e confinantes: NORTE (Lado Esquerdo): medindo 25,00m com Lote 4; SUL (Lado Direito): medindo 25,00m com Lote 6; LESTE (Frente): medindo 7,50m com Rua dos Ventos; OESTE (Fundos): medindo 8,80m com Lote 36. Área total de 203,41 m<sup>2</sup>. **LOTE 6** - Um terreno localizado no condomínio de lotes Vivart Jeri, na quadra CB-Q07, distando 46,58m da Rua das Dunas no sentido sul/norte, com as seguintes medidas e confinantes: NORTE (Lado Esquerdo): medindo 25,00m com Lote 5; SUL (Lado Direito): medindo 25,00m com Lote 7; LESTE (Frente): medindo 7,50m com Rua dos Ventos; OESTE (Fundos): medindo 8,80m com Lote 35. Área total de 203,41 m<sup>2</sup>. **LOTE 7** - Um terreno localizado no condomínio de lotes Vivart Jeri, na quadra CB-Q07, distando 54,08m da Rua das Dunas no sentido sul/norte, com as seguintes medidas e confinantes: NORTE (Lado Esquerdo): medindo 25,00m com Lote 6; SUL (Lado Direito): medindo 25,00m com Lote 8; LESTE (Frente): medindo 7,50m com Rua dos Ventos; OESTE (Fundos): medindo 8,80m com Lote 34. Área total de 203,41 m<sup>2</sup>. **LOTE 8** - Um terreno localizado no condomínio de lotes Vivart Jeri, na quadra CB-Q07, distando 61,58m da Rua das Dunas no sentido sul/norte, com as seguintes medidas e confinantes: NORTE (Lado Esquerdo): medindo 25,00m com Lote 7; SUL (Lado Direito): medindo 25,00m com Lote 9; LESTE (Frente): medindo 7,50m com Rua dos Ventos; OESTE (Fundos): medindo 8,80m com Lote 33. Área total de 203,41 m<sup>2</sup>. **LOTE 9** - Um terreno localizado no condomínio de lotes Vivart Jeri, na quadra CB-Q07, distando 69,08m da Rua das Dunas no sentido sul/norte, com as seguintes medidas e confinantes: NORTE (Lado Esquerdo): medindo 25,00m com Lote 8; SUL (Lado Direito): medindo 25,00m com Lote 10; LESTE (Frente): medindo 7,50m com Rua dos Ventos; OESTE (Fundos): medindo 8,80m com Lote 32. Área total de 203,41 m<sup>2</sup>. **LOTE 10** - Um terreno localizado no condomínio de lotes Vivart Jeri, na quadra CB-Q07, distando 76,58m da Rua das Dunas no sentido sul/norte, com as seguintes medidas e confinantes: NORTE (Lado Esquerdo): medindo 25,00m com Lote 9; SUL (Lado Direito): medindo 25,00m com Lote 11; LESTE (Frente): medindo 7,50m com Rua dos Ventos; OESTE (Fundos): medindo 8,80m com Lote 31. Área total de 203,41 m<sup>2</sup>. **LOTE 11** - Um terreno localizado no condomínio de lotes Vivart Jeri, na quadra CB-Q07, distando 71,32m da Rua da Lagoa no sentido norte/sul, com as seguintes medidas e confinantes: NORTE (Lado Esquerdo): medindo 25,00m com Lote 10; SUL (Lado Direito): medindo 25,00m com Lote 12; LESTE (Frente): medindo 7,50m com Rua dos Ventos; OESTE (Fundos): medindo 8,80m com Lote 30. Área total de 203,41 m<sup>2</sup>. **LOTE 12** - Um terreno localizado no condomínio de lotes Vivart Jeri, na quadra CB-Q07, distando 63,82m da Rua da Lagoa no sentido norte/sul, com as seguintes medidas e confinantes: NORTE (Lado Esquerdo): medindo 25,00m com Lote 11; SUL (Lado Direito): medindo 25,00m com Lote 13; LESTE (Frente): medindo 7,50m com Rua dos Ventos; OESTE (Fundos): medindo 8,80m com Lote 29. Área total de 203,41 m<sup>2</sup>. **LOTE 13** - Um terreno localizado no condomínio de lotes Vivart Jeri, na quadra CB-Q07, distando 56,32m da Rua da Lagoa no sentido norte/sul, com as seguintes medidas e confinantes: NORTE (Lado Esquerdo): medindo 25,00m com Lote 12; SUL (Lado Direito): medindo 25,00m com Lote 14; LESTE (Frente): medindo 7,50m com Rua dos Ventos; OESTE (Fundos): medindo 8,80m com Lote 28. Área total de 203,41 m<sup>2</sup>. **LOTE 14** - Um terreno localizado no condomínio de lotes Vivart Jeri, na quadra CB-Q07, distando 48,82m da Rua da Lagoa no sentido norte/sul, com as seguintes medidas e confinantes: NORTE (Lado Esquerdo): medindo 25,00m com Lote 13; SUL (Lado Direito): medindo 25,00m com Lote 15;

# CARTÓRIO LIBERTY MORAIS

Rita Silvana Moraes Melo  
Tabeliã e Notária

10/07/2009

**MATRÍCULA 653**

Registro Geral

Rubrica

Marcelia V. A. da  
Silveira Albuquerque  
TABELIÃ SUBSTITUTA

Ficha 24

LESTE (Frente): medindo 7,50m com Rua dos Ventos; OESTE (Fundos): medindo 8,80m com Lote 27. Área total de 203,41 m<sup>2</sup>. **LOTE 15** - Um terreno localizado no condomínio de lotes Vivart Jeri, na quadra CB-Q07, distando 41,32m da Rua da Lagoa no sentido oeste/leste, com as seguintes medidas e confinantes: NORTE (Frente): medindo 7,50m com Rua dos Ventos; SUL (Fundos): medindo 8,80m com Lote 26; LESTE (Lado Direito): medindo 25,00m com Lote 16; OESTE (Lado Esquerdo): medindo 25,00m com Lote 14. Área total de 203,41 m<sup>2</sup>. **LOTE 16** - Um terreno localizado no condomínio de lotes Vivart Jeri, na quadra CB-Q07, distando 33,82m da Rua da Lagoa no sentido oeste/leste, com as seguintes medidas e confinantes: NORTE (Frente): medindo 7,50m com Rua dos Ventos; SUL (Fundos): medindo 8,80m com Lote 25; LESTE (Lado Direito): medindo 25,00m com Lote 17; OESTE (Lado Esquerdo): medindo 25,00m com Lote 15. Área total de 203,41 m<sup>2</sup>. **LOTE 17** - Um terreno localizado no condomínio de lotes Vivart Jeri, na quadra CB-Q07, distando 26,32m da Rua da Lagoa no sentido oeste/leste, com as seguintes medidas e confinantes: NORTE (Frente): medindo 7,50m com Rua dos Ventos; SUL (Fundos): medindo 8,80m com Lote 24; LESTE (Lado Direito): medindo 25,00m com Lote 18; OESTE (Lado Esquerdo): medindo 25,00m com Lote 16. Área total de 203,41 m<sup>2</sup>. **LOTE 18** - Um terreno localizado no condomínio de lotes Vivart Jeri, na quadra CB-Q07, distando 18,82m da Rua da Lagoa no sentido oeste/leste, com as seguintes medidas e confinantes: NORTE (Frente): medindo 7,50m com Rua dos Ventos; SUL (Fundos): medindo 8,80m com Lote 23; LESTE (Lado Direito): medindo 25,00m com Lote 19; OESTE (Lado Esquerdo): medindo 25,00m com Lote 17. Área total de 203,41 m<sup>2</sup>. **LOTE 19** - Um terreno localizado no condomínio de lotes Vivart Jeri, na quadra CB-Q07, distando 11,32m da Rua da Lagoa no sentido oeste/leste, com as seguintes medidas e confinantes: NORTE (Frente): medindo 7,50m com Rua dos Ventos; SUL (Fundos): medindo 8,80m com Lote 22; LESTE (Lado Direito): medindo 25,00m com Lote 20; OESTE (Lado Esquerdo): medindo 25,00m com Lote 18. Área total de 203,41 m<sup>2</sup>. **LOTE 20** - Um terreno localizado no condomínio de lotes Vivart Jeri, na quadra CB-Q07, esquina da Rua dos Ventos com a Rua da Lagoa, com as seguintes medidas e confinantes: NORTE (Frente): medindo 11,32m com Rua dos Ventos; SUL (Fundos): medindo 11,39m com Lote 21; LESTE (Lado Direito): medindo 21,18m com Rua da Lagoa; OESTE (Lado Esquerdo): medindo 25,00m com Lote 19. Área total de 251,70 m<sup>2</sup>. **LOTE 21** - Um terreno localizado no condomínio de lotes Vivart Jeri, na quadra CB-Q07, esquina da Rua do Mar com a Rua da Lagoa, com as seguintes medidas e confinantes: NORTE (Fundos): medindo 11,39m com Lote 20; SUL (Frente): medindo 16,02m com Rua do Mar; LESTE (Lado Esquerdo): medindo 20,87m com Rua da Lagoa; OESTE (Lado Direito): medindo 25,00m com Lote 22. Área total de 311,08 m<sup>2</sup>. **LOTE 22** - Um terreno localizado no condomínio de lotes Vivart Jeri, na quadra CB-Q07, distando 16,02m da Rua da Lagoa no sentido oeste/leste, com as seguintes medidas e confinantes: NORTE (Fundos): medindo 8,80m com Lote 19; SUL (Frente): medindo 10,10m com Rua do Mar; LESTE (Lado Esquerdo): medindo 25,00m com Lote 21; OESTE (Lado Direito): medindo 25,00m com Lote 23. Área total de 236,52 m<sup>2</sup>. **LOTE 23** - Um terreno localizado no condomínio de lotes Vivart Jeri, na quadra CB-Q07, distando 26,12m da Rua da Lagoa no sentido oeste/leste, com as seguintes medidas e confinantes: NORTE (Fundos): medindo 8,80m com Lote 18; SUL (Frente): medindo 10,10m com Rua do Mar; LESTE (Lado Esquerdo): medindo 25,00m com Lote 22; OESTE (Lado Direito): medindo 25,00m com Lote 24. Área total de 236,52 m<sup>2</sup>. **LOTE 24** - Um terreno localizado no condomínio de lotes Vivart Jeri, na quadra CB-Q07, distando 36,22m da Rua da Lagoa no sentido oeste/leste, com as seguintes medidas e confinantes: NORTE (Fundos): medindo 8,80m com Lote 17; SUL (Frente): medindo 10,10m com Rua do Mar; LESTE (Lado Esquerdo): medindo 25,00m com Lote 23; OESTE (Lado Direito): medindo 25,00m com Lote 25. Área total de 236,52 m<sup>2</sup>. **LOTE 25** - Um terreno localizado no condomínio de lotes Vivart Jeri, na quadra CB-Q07, distando 46,32m da Rua da Lagoa no sentido oeste/leste, com as seguintes medidas e confinantes: NORTE (Fundos): medindo 8,80m com Lote 16; SUL (Frente): medindo 10,10m com Rua do Mar;

Marcelia V. A. da  
Silveira Albuquerque  
TABELIÃ SUBSTITUTA

Continua no verso...

LESTE (Lado Esquerdo): medindo 25,00m com Lote 24; OESTE (Lado Direito): medindo 25,00m com Lote 26. Área total de 236,52 m<sup>2</sup>. **LOTE 26** - Um terreno localizado no condomínio de lotes Vivart Jeri, na quadra CB-Q07, distando 56,42m da Rua da Lagoa no sentido oeste/leste, com as seguintes medidas e confinantes: NORTE (Fundos): medindo 8,80m com Lote 15; SUL (Frente): medindo 10,10m com Rua do Mar; LESTE (Lado Esquerdo): medindo 25,00m com Lote 25; OESTE (Lado Direito): medindo 25,00m com Lote 27. Área total de 236,52 m<sup>2</sup>. **LOTE 27** - Um terreno localizado no condomínio de lotes Vivart Jeri, na quadra CB-Q07, distando 66,52m da Rua da Lagoa no sentido norte/sul, com as seguintes medidas e confinantes: NORTE (Lado Direito): medindo 25,00m com Lote 28; SUL (Lado Esquerdo): medindo 25,00m com Lote 26; LESTE (Fundos): medindo 8,80m com Lote 14; OESTE (Frente): medindo 10,10m com Rua do Mar. Área total de 236,52 m<sup>2</sup>. **LOTE 28** - Um terreno localizado no condomínio de lotes Vivart Jeri, na quadra CB-Q07, distando 76,62m da Rua da Lagoa no sentido norte/sul, com as seguintes medidas e confinantes: NORTE (Lado Direito): medindo 25,00m com Lote 29; SUL (Lado Esquerdo): medindo 25,00m com Lote 27; LESTE (Fundos): medindo 8,80m com Lote 13; OESTE (Frente): medindo 10,10m com Rua do Mar. Área total de 236,52 m<sup>2</sup>. **LOTE 29** - Um terreno localizado no condomínio de lotes Vivart Jeri, na quadra CB-Q07, distando 86,72m da Rua da Lagoa no sentido norte/sul, com as seguintes medidas e confinantes: NORTE (Lado Direito): medindo 25,00m com Lote 30; SUL (Lado Esquerdo): medindo 25,00m com Lote 28; LESTE (Fundos): medindo 8,80m com Lote 12; OESTE (Frente): medindo 10,10m com Rua do Mar. Área total de 236,52 m<sup>2</sup>. **LOTE 30** - Um terreno localizado no condomínio de lotes Vivart Jeri, na quadra CB-Q07, distando 96,82m da Rua da Lagoa no sentido norte/sul, com as seguintes medidas e confinantes: NORTE (Lado Direito): medindo 25,00m com Lote 31; SUL (Lado Esquerdo): medindo 25,00m com Lote 29; LESTE (Fundos): medindo 8,80m com Lote 11; OESTE (Frente): medindo 10,10m com Rua do Mar. Área total de 236,52 m<sup>2</sup>. **LOTE 31** - Um terreno localizado no condomínio de lotes Vivart Jeri, na quadra CB-Q07, distando 96,02m da Rua das Dunas no sentido sul/norte, com as seguintes medidas e confinantes: NORTE (Lado Direito): medindo 25,00m com Lote 32; SUL (Lado Esquerdo): medindo 25,00m com Lote 30; LESTE (Fundos): medindo 8,80m com Lote 10; OESTE (Frente): medindo 10,10m com Rua do Mar. Área total de 236,52 m<sup>2</sup>. **LOTE 32** - Um terreno localizado no condomínio de lotes Vivart Jeri, na quadra CB-Q07, distando 85,92m da Rua das Dunas no sentido sul/norte, com as seguintes medidas e confinantes: NORTE (Lado Direito): medindo 25,00m com Lote 33; SUL (Lado Esquerdo): medindo 25,00m com Lote 31; LESTE (Fundos): medindo 8,80m com Lote 9; OESTE (Frente): medindo 10,10m com Rua do Mar. Área total de 236,52 m<sup>2</sup>. **LOTE 33** - Um terreno localizado no condomínio de lotes Vivart Jeri, na quadra CB-Q07, distando 75,82m da Rua das Dunas no sentido sul/norte, com as seguintes medidas e confinantes: NORTE (Lado Direito): medindo 25,00m com Lote 34; SUL (Lado Esquerdo): medindo 25,00m com Lote 32; LESTE (Fundos): medindo 8,80m com Lote 8; OESTE (Frente): medindo 10,10m com Rua do Mar. Área total de 236,52 m<sup>2</sup>. **LOTE 34** - Um terreno localizado no condomínio de lotes Vivart Jeri, na quadra CB-Q07, distando 65,72m da Rua das Dunas no sentido sul/norte, com as seguintes medidas e confinantes: NORTE (Lado Direito): medindo 25,00m com Lote 35; SUL (Lado Esquerdo): medindo 25,00m com Lote 33; LESTE (Fundos): medindo 8,80m com Lote 7; OESTE (Frente): medindo 10,10m com Rua do Mar. Área total de 236,52 m<sup>2</sup>. **LOTE 35** - Um terreno localizado no condomínio de lotes Vivart Jeri, na quadra CB-Q07, distando 55,62m da Rua das Dunas no sentido sul/norte, com as seguintes medidas e confinantes: NORTE (Lado Direito): medindo 25,00m com Lote 36; SUL (Lado Esquerdo): medindo 25,00m com Lote 34; LESTE (Fundos): medindo 8,80m com Lote 6; OESTE (Frente): medindo 10,10m com Rua do Mar. Área total de 236,52 m<sup>2</sup>. **LOTE 36** - Um terreno localizado no condomínio de lotes Vivart Jeri, na quadra CB-Q07, distando 45,52m da Rua das Dunas no sentido sul/norte, com as seguintes medidas e confinantes: NORTE (Lado Direito): medindo 25,00m com Lote 37; SUL (Lado Esquerdo): medindo 25,00m com Lote 35; LESTE (Fundos): medindo 8,80m com Lote 5; OESTE (Frente): medindo 10,10m com Rua do Mar. Área total de 236,52 m<sup>2</sup>. **LOTE 37** - Um terreno localizado no condomínio de lotes Vivart Jeri, na quadra CB-Q07, distando 35,42m da Rua das



# CARTÓRIO LIBERTY MORAIS

Rita Silvana Morais Melo

Tableiã e Notária

10/07/2009

**MATRÍCULA 653**

Registro Geral 2

Rubrica

Marcelia MA da  
Silveira Albuquerque  
TABELIÃ SUBSTITUTA

Ficha 25

Dunas no sentido sul/norte, com as seguintes medidas e confinantes: NORTE (Lado Direito): medindo 25,00m com Lote 38; SUL (Lado Esquerdo): medindo 25,00m com Lote 36; LESTE (Fundos): medindo 8,80m com Lote 4; OESTE (Frente): medindo 10,10m com Rua do Mar. Área total de 236,52 m<sup>2</sup>. **LOTE 38** - Um terreno localizado no condomínio de lotes Vivart Jeri, na quadra CB-Q07, distando 24,98m da Rua das Dunas no sentido sul/norte, com as seguintes medidas e confinantes: NORTE (Lado Direito): medindo 25,00m com Lote 39; SUL (Lado Esquerdo): medindo 25,00m com Lote 37; LESTE (Fundos): medindo 9,22m com Lote 3; OESTE (Frente): medindo 10,44m com Rua do Mar. Área total de 246,25 m<sup>2</sup>. **LOTE 39** - Um terreno localizado no condomínio de lotes Vivart Jeri, na quadra CB-Q07, distando 16,22m da Rua das Dunas no sentido sul/norte, com as seguintes medidas e confinantes: NORTE (Lado Direito): medindo 25,00m com Lote 40; SUL (Lado Esquerdo): medindo 25,00m com Lote 38; LESTE (Fundos): medindo 8,38m com Lote 2; OESTE (Frente): medindo 8,76m com Rua do Mar. Área total de 214,33 m<sup>2</sup>. **LOTE 40** - Um terreno localizado no condomínio de lotes Vivart Jeri, na quadra CB-Q07, esquina da Rua do Mar com a Rua das Dunas, com as seguintes medidas e confinantes: NORTE (Lado Direito): medindo 21,03m com Rua das Dunas; SUL (Lado Esquerdo): medindo 25,00m com Lote 39; LESTE (Fundos): medindo 13,62m com Lote 1; OESTE (Frente): medindo 16,22m com Rua do Mar. Área total de 341,09 m<sup>2</sup>. **QUADRA CB-Q08:**  
**LOTE 1** - Um terreno localizado no condomínio de lotes Vivart Jeri, na quadra CB-Q08, esquina da Rua das Jangadas com Rua das Dunas, com as seguintes medidas e confinantes: NORTE (Lado Esquerdo): medindo 20,62m com Rua das Dunas; SUL (Lado Direito): medindo 25,00m com Lote 2; LESTE (Frente): medindo 17,57m com Rua das Jangadas; OESTE (Fundos): medindo 14,45m com Lote 26. Área total de 367,41 m<sup>2</sup>. **LOTE 2** - Um terreno localizado no condomínio de lotes Vivart Jeri, na quadra CB-Q08, distando 17,57m da Rua das Dunas no sentido sul/norte, com as seguintes medidas e confinantes: NORTE (Lado Esquerdo): medindo 25,00m com Lote 1; SUL (Lado Direito): medindo 25,00m com Lote 3; LESTE (Frente): medindo 7,00m com Rua das Jangadas; OESTE (Fundos): medindo 9,05m com Lote 25. Área total de 200,08 m<sup>2</sup>. **LOTE 3** - Um terreno localizado no condomínio de lotes Vivart Jeri, na quadra CB-Q08, distando 24,57m da Rua das Dunas no sentido sul/norte, com as seguintes medidas e confinantes: NORTE (Lado Esquerdo): medindo 25,00m com Lote 2; SUL (Lado Direito): medindo 25,00m com Lote 4; LESTE (Frente): medindo 7,00m com Rua das Jangadas; OESTE (Fundos): medindo 9,05m com Lote 24. Área total de 200,08 m<sup>2</sup>. **LOTE 4** - Um terreno localizado no condomínio de lotes Vivart Jeri, na quadra CB-Q08, distando 31,57m da Rua das Dunas no sentido sul/norte, com as seguintes medidas e confinantes: NORTE (Lado Esquerdo): medindo 25,00m com Lote 3; SUL (Lado Direito): medindo 25,00m com Lote 5; LESTE (Frente): medindo 7,00m com Rua das Jangadas; OESTE (Fundos): medindo 9,05m com Lote 23. Área total de 200,08 m<sup>2</sup>. **LOTE 5** - Um terreno localizado no condomínio de lotes Vivart Jeri, na quadra CB-Q08, distando 38,57m da Rua das Dunas no sentido sul/norte, com as seguintes medidas e confinantes: NORTE (Lado Esquerdo): medindo 25,00m com Lote 4; SUL (Lado Direito): medindo 25,00m com Lote 6; LESTE (Frente): medindo 7,00m com Rua das Jangadas; OESTE (Fundos): medindo 9,05m com Lote 22. Área total de 200,08 m<sup>2</sup>. **LOTE 6** - Um terreno localizado no condomínio de lotes Vivart Jeri, na quadra CB-Q08, distando 45,57m da Rua das Dunas no sentido sul/norte, com as seguintes medidas e confinantes: NORTE (Lado Esquerdo): medindo 25,00m com Lote 5; SUL (Lado Direito): medindo 25,00m com Lote 7; LESTE (Frente): medindo 7,00m com Rua das Jangadas; OESTE (Fundos): medindo 9,05m com Lote 21. Área total de 200,08 m<sup>2</sup>. **LOTE 7** - Um terreno localizado no condomínio de lotes Vivart Jeri, na quadra CB-Q08, distando 44,30m da Rua da Lagoa no sentido norte/sul, com as seguintes medidas e confinantes: NORTE (Lado Esquerdo): medindo 25,00m com Lote 6; SUL (Lado Direito): medindo 25,00m com Lote 8; LESTE (Frente): medindo 7,00m com Rua das Jangadas; OESTE (Fundos): medindo 9,05m com Lote 20. Área total de 200,08 m<sup>2</sup>. **LOTE 8** - Um terreno localizado no condomínio de lotes Vivart Jeri, na

Marcelia MA da  
Silveira Albuquerque  
TABELIÃ SUBSTITUTA

Continua no verso...

Rua Santa Luzia, 343 A - Centro - Jijoca de Jericoacoara/ CE

Tel.: (88) 36691303 | (88) 998557231 | (88) 9.97045954 | E-mail: cartoriolibertymorais@gmail.com

VÁLIDO EM TODO TERRITÓRIO NACIONAL, QUALQUER ADULTERAÇÃO OU EMENDA INVALIDA ESTE DOCUMENTO

quadra CB-Q08, distando 37,30m da Rua da Lagoa no sentido norte/sul, com as seguintes medidas e confinantes: NORTE (Lado Esquerdo): medindo 25,00m com Lote 7; SUL (Lado Direito): medindo 25,00m com Lote 9; LESTE (Frente): medindo 7,00m com Rua das Jangadas; OESTE (Fundos): medindo 9,05m com Lote 19; Área total de 200,08 m<sup>2</sup>. **LOTE 9** - Um terreno localizado no condomínio de lotes Vivart Jeri, na quadra CB-Q08, distando 30,30m da Rua da Lagoa no sentido norte/sul, com as seguintes medidas e confinantes: NORTE (Lado Esquerdo): medindo 25,00m com Lote 8; SUL (Lado Direito): medindo 25,00m com Lote 10; LESTE (Frente): medindo 7,00m com Rua das Jangadas; OESTE (Fundos): medindo 9,05m com Lote 18. Área total de 200,08 m<sup>2</sup>. **LOTE 10** - Um terreno localizado no condomínio de lotes Vivart Jeri, na quadra CB-Q08, distando 23,30m da Rua da Lagoa no sentido oeste/leste, com as seguintes medidas e confinantes: NORTE (Frente): medindo 7,00m com Rua das Jangadas; SUL (Fundos): medindo 9,05m com Lote 17; LESTE (Lado Direito): medindo 25,00m com Lote 11; OESTE (Lado Esquerdo): medindo 25,00m com Lote 9. Área total de 200,08 m<sup>2</sup>. **LOTE 11** - Um terreno localizado no condomínio de lotes Vivart Jeri, na quadra CB-Q08, distando 16,30m da Rua da Lagoa no sentido oeste/leste, com as seguintes medidas e confinantes: NORTE (Frente): medindo 7,00m com Rua das Jangadas; SUL (Fundos): medindo 9,05m com Lote 16; LESTE (Lado Direito): medindo 25,00m com Lote 12; OESTE (Lado Esquerdo): medindo 25,00m com Lote 10. Área total de 200,08 m<sup>2</sup>. **LOTE 12** - Um terreno localizado no condomínio de lotes Vivart Jeri, na quadra CB-Q08, distando 9,30m da Rua da Lagoa no sentido oeste/leste, com as seguintes medidas e confinantes: NORTE (Frente): medindo 7,00m com Rua das Jangadas; SUL (Fundos): medindo 9,05m com Lote 15; LESTE (Lado Direito): medindo 25,00m com Lote 13; OESTE (Lado Esquerdo): medindo 25,00m com Lote 11. Área total de 200,08 m<sup>2</sup>. **LOTE 13** - Um terreno localizado no condomínio de lotes Vivart Jeri, na quadra CB-Q08, esquina da Rua das Jangadas com Rua da Lagoa, com as seguintes medidas e confinantes: NORTE (Frente): medindo 9,30m com Rua das Jangadas; SUL (Fundos): medindo 10,40m com Lote 14; LESTE (Lado Direito): medindo 21,31m com Rua da Lagoa; OESTE (Lado Esquerdo): medindo 25,00m com Lote 12; Área total de 214,24 m<sup>2</sup>. **LOTE 14** - Um terreno localizado no condomínio de lotes Vivart Jeri, na quadra CB-Q08, esquina da Rua dos Ventos com Rua da Lagoa, com as seguintes medidas e confinantes: NORTE (Fundos): medindo 10,40m com Lote 13; SUL (Frente): medindo 16,05m com Rua dos Ventos; LESTE (Lado Esquerdo): medindo 20,82m com Rua da Lagoa; OESTE (Lado Direito): medindo 25,00m com Lote 15. Área total de 299,20 m<sup>2</sup>. **LOTE 15** - Um terreno localizado no condomínio de lotes Vivart Jeri, na quadra CB-Q08, distando 16,05m da Rua da Lagoa no sentido oeste/leste, com as seguintes medidas e confinantes: NORTE (Fundos): medindo 9,05m com Lote 12; SUL (Frente): medindo 11,10m com Rua dos Ventos; LESTE (Lado Esquerdo): medindo 25,00m com Lote 14; OESTE (Lado Direito): medindo 25,00m com Lote 16. Área total de 252,38 m<sup>2</sup>. **LOTE 16** - Um terreno localizado no condomínio de lotes Vivart Jeri, na quadra CB-Q08, distando 27,15m da Rua da Lagoa no sentido oeste/leste, com as seguintes medidas e confinantes: NORTE (Fundos): medindo 9,05m com Lote 11; SUL (Frente): medindo 11,10m com Rua dos Ventos; LESTE (Lado Esquerdo): medindo 25,00m com Lote 15; OESTE (Lado Direito): medindo 25,00m com Lote 17. Área total de 252,38 m<sup>2</sup>. **LOTE 17** - Um terreno localizado no condomínio de lotes Vivart Jeri, na quadra CB-Q08, distando 38,25m da Rua da Lagoa no sentido oeste/leste, com as seguintes medidas e confinantes: NORTE (Fundos): medindo 9,05m com Lote 10; SUL (Frente): medindo 11,10m com Rua dos Ventos; LESTE (Lado Esquerdo): medindo 25,00m com Lote 16; OESTE (Lado Direito): medindo 25,00m com Lote 18. Área total de 252,38 m<sup>2</sup>. **LOTE 18** - Um terreno localizado no condomínio de lotes Vivart Jeri, na quadra CB-Q08, distando 49,35m da Rua da Lagoa no sentido norte/sul, com as seguintes medidas e confinantes: NORTE (Lado Direito): medindo 25,00m com Lote 19; SUL (Lado Esquerdo): medindo 25,00m com Lote 17; LESTE (Fundos): medindo 9,05m com Lote 9; OESTE (Frente): medindo 11,10m com Rua dos Ventos. Área total de 252,38 m<sup>2</sup>. **LOTE 19** - Um terreno localizado no condomínio de lotes Vivart Jeri, na quadra CB-Q08, distando 60,45m da Rua da Lagoa no sentido norte/sul, com as seguintes medidas e confinantes: NORTE (Lado Direito): medindo 25,00m com Lote 20; SUL (Lado Esquerdo): medindo 25,00m com Lote 18;

# CARTÓRIO LIBERTY MORAIS


Rita Silvana Morais Melo

Tabeliã e Notária

10/07/2009 **MATRÍCULA 653**

Registro Geral 2

Rubrica

Marcelia  da  
Silveira Albuquerque  
TABELIÃ SUBSTITUTA

Ficha 26

LESTE (Fundos): medindo 9,05m com Lote 8; OESTE (Frente): medindo 11,10m com Rua dos Ventos. Área total de 252,38 m<sup>2</sup>. **LOTE 20** - Um terreno localizado no condomínio de lotes Vivart Jeri, na quadra CB-Q08, distando 71,29m da Rua das Dunas no sentido sul/norte, com as seguintes medidas e confinantes: NORTE (Lado Direito): medindo 25,00m com Lote 21; SUL (Lado Esquerdo): medindo 25,00m com Lote 19; LESTE (Fundos): medindo 9,05m com Lote 7; OESTE (Frente): medindo 11,10m com Rua dos Ventos. Área total de 252,38 m<sup>2</sup>. **LOTE 21** - Um terreno localizado no condomínio de lotes Vivart Jeri, na quadra CB-Q08, distando 60,19m da Rua das Dunas no sentido sul/norte, com as seguintes medidas e confinantes: NORTE (Lado Direito): medindo 25,00m com Lote 22; SUL (Lado Esquerdo): medindo 25,00m com Lote 20; LESTE (Fundos): medindo 9,05m com Lote 6; OESTE (Frente): medindo 11,10m com Rua dos Ventos. Área total de 252,38 m<sup>2</sup>. **LOTE 22** - Um terreno localizado no condomínio de lotes Vivart Jeri, na quadra CB-Q08, distando 49,09m da Rua das Dunas no sentido sul/norte, com as seguintes medidas e confinantes: NORTE (Lado Direito): medindo 25,00m com Lote 23; SUL (Lado Esquerdo): medindo 25,00m com Lote 21; LESTE (Fundos): medindo 9,05m com Lote 5; OESTE (Frente): medindo 11,10m com Rua dos Ventos. Área total de 252,38 m<sup>2</sup>. **LOTE 23** - Um terreno localizado no condomínio de lotes Vivart Jeri, na quadra CB-Q08, distando 37,99m da Rua das Dunas no sentido sul/norte, com as seguintes medidas e confinantes: NORTE (Lado Direito): medindo 25,00m com Lote 24; SUL (Lado Esquerdo): medindo 25,00m com Lote 22; LESTE (Fundos): medindo 9,05m com Lote 4; OESTE (Frente): medindo 11,10m com Rua dos Ventos. Área total de 252,38 m<sup>2</sup>. **LOTE 24** - Um terreno localizado no condomínio de lotes Vivart Jeri, na quadra CB-Q08, distando 26,89m da Rua das Dunas no sentido sul/norte, com as seguintes medidas e confinantes: NORTE (Lado Direito): medindo 25,00m com Lote 25; SUL (Lado Esquerdo): medindo 25,00m com Lote 23; LESTE (Fundos): medindo 9,05m com Lote 3; OESTE (Frente): medindo 11,10m com Rua dos Ventos. Área total de 252,38 m<sup>2</sup>. **LOTE 25** - Um terreno localizado no condomínio de lotes Vivart Jeri, na quadra CB-Q08, distando 15,79m da Rua das Dunas no sentido sul/norte, com as seguintes medidas e confinantes: NORTE (Lado Direito): medindo 25,21m com Lote 26; SUL (Lado Esquerdo): medindo 25,00m com Lote 24; LESTE (Fundos): medindo 9,05m com Lote 2; OESTE (Frente): medindo 11,10m com Rua dos Ventos. Área total de 253,00 m<sup>2</sup>. **LOTE 26** - Um terreno localizado no condomínio de lotes Vivart Jeri, na quadra CB-Q08, esquina da Rua dos Ventos com Rua das Dunas, com as seguintes medidas e confinantes: NORTE (Lado Direito): medindo 22,67m com Rua das Dunas; SUL (Lado Esquerdo): medindo 25,21m com Lote 25; LESTE (Fundos): medindo 14,45m com Lote 1; OESTE (Frente) (Frente): medindo 15,79m com Rua dos Ventos. Área total de 356,15 m<sup>2</sup>. **QUADRA CB-Q09: LOTE 1** - Um terreno localizado no condomínio de lotes Vivart Jeri, na quadra CB-Q09, esquina da Rua das Dunas com Rua do Mar, com as seguintes medidas e confinantes: NORTE (Fundos): medindo 8,90m com parte do Lote 1 da quadra EX-Q01; SUL (Frente): medindo 12,41m com Rua das Dunas; LESTE (Lado Esquerdo): medindo 25,00m com Lote 2; OESTE (Lado Direito): medindo 20,90m com Rua do Mar. Área total de 236,39 m<sup>2</sup>. **LOTE 2** - Um terreno localizado no condomínio de lotes Vivart Jeri, na quadra CB-Q09, distando 12,41m da Rua do Mar no sentido leste/oeste, com as seguintes medidas e confinantes: NORTE (Fundos): medindo 7,00m com parte do Lote 1 da quadra EX-Q01; SUL (Frente): medindo 7,00m com Rua das Dunas; LESTE (Lado Esquerdo): medindo 25,00m com Lote 3; OESTE (Lado Direito): medindo 25,00m com Lote 1. Área total de 175,00 m<sup>2</sup>. **LOTE 3** - Um terreno localizado no condomínio de lotes Vivart Jeri, na quadra CB-Q09, distando 19,41m da Rua do Mar no sentido leste/oeste, com as seguintes medidas e confinantes: NORTE (Fundos): medindo 5,00m com parte do Lote 1 da quadra EX-Q01 e medindo 2,00m com parte do Lote 2 da quadra EX-Q01; SUL (Frente): medindo 7,00m com Rua das Dunas; LESTE (Lado Esquerdo): medindo 25,00m com Lote 4; OESTE (Lado Direito): medindo 25,00m com Lote 2. Área total de 175,00 m<sup>2</sup>. **LOTE 4** - Um terreno localizado no condomínio de lotes Vivart Jeri, na quadra CB-Q09, distando 26,41m da

Marcelia  da  
Silveira Albuquerque  
TABELIÃ SUBSTITUTA

Continua no verso...

Rua Santa Luzia, 343 A - Centro - Jijoca de Jericoacoara/ CE

Tel.: (88) 36691303 | (88) 998557231 | (88) 9.97045954 | E-mail: cartoriolibertymorais@gmail.com

VÁLIDO EM TODO TERRITÓRIO NACIONAL, QUALQUER ADULTERAÇÃO OU EMENDA INVALIDA ESTE DOCUMENTO

Rua do Mar no sentido leste/oeste, com as seguintes medidas e confinantes: NORTE (Fundos): medindo 6,00m com parte do Lote 2 da quadra EX-Q01 e medindo 1,00m com parte do Lote 3 da quadra EX-Q01; SUL (Frente): medindo 7,00m com Rua das Dunas; LESTE (Lado Esquerdo): medindo 25,00m com Lote 5; OESTE (Lado Direito): medindo 25,00m com Lote 3. Área total de 175,00 m<sup>2</sup>. **LOTE 5** - Um terreno localizado no condomínio de lotes Vivart Jeri, na quadra CB-Q09, distando 33,41m da Rua do Mar no sentido leste/oeste, com as seguintes medidas e confinantes: NORTE (Fundos): medindo 7,00m com parte do Lote 3 da quadra EX-Q01; SUL (Frente): medindo 7,00m com Rua das Dunas; LESTE (Lado Esquerdo): medindo 25,00m com Lote 6; OESTE (Lado Direito): medindo 25,00m com Lote 4. Área total de 175,00 m<sup>2</sup>. **LOTE 6** - Um terreno localizado no condomínio de lotes Vivart Jeri, na quadra CB-Q09, distando 40,41m da Rua do Mar no sentido leste/oeste, com as seguintes medidas e confinantes: NORTE (Fundos): medindo 7,00m com parte do Lote 4 da quadra EX-Q01; SUL (Frente): medindo 7,00m com Rua das Dunas; LESTE (Lado Esquerdo): medindo 25,00m com Lote 7; OESTE (Lado Direito): medindo 25,00m com Lote 5. Área total de 175,00 m<sup>2</sup>. **LOTE 7** - Um terreno localizado no condomínio de lotes Vivart Jeri, na quadra CB-Q09, distando 47,41m da Rua do Mar no sentido leste/oeste, com as seguintes medidas e confinantes: NORTE (Fundos): medindo 1,00m com parte do Lote 4 da quadra EX-Q01 e medindo 6,00m com parte do Lote 5 da quadra EX-Q01; SUL (Frente): medindo 7,00m com Rua das Dunas; LESTE (Lado Esquerdo): medindo 25,00m com Lote 8; OESTE (Lado Direito): medindo 25,00m com Lote 6. Área total de 175,00 m<sup>2</sup>. **LOTE 8** - Um terreno localizado no condomínio de lotes Vivart Jeri, na quadra CB-Q09, distando 54,41m da Rua do Mar no sentido leste/oeste, com as seguintes medidas e confinantes: NORTE (Fundos): medindo 2,00m com parte do Lote 5 da quadra EX-Q01 e medindo 5,00m com parte do Lote 6 da quadra EX-Q01; SUL (Frente): medindo 7,00m com Rua das Dunas; LESTE (Lado Esquerdo): medindo 25,00m com Lote 9; OESTE (Lado Direito): medindo 25,00m com Lote 7. Área total de 175,00 m<sup>2</sup>. **LOTE 9** - Um terreno localizado no condomínio de lotes Vivart Jeri, na quadra CB-Q09, distando 61,41m da Rua do Mar no sentido leste/oeste, com as seguintes medidas e confinantes: NORTE (Fundos): medindo 3,00m com parte do Lote 6 da quadra EX-Q01 e medindo 4,00m com parte do Lote 7 da quadra EX-Q01; SUL (Frente): medindo 7,00m com Rua das Dunas; LESTE (Lado Esquerdo): medindo 25,00m com Lote 10; OESTE (Lado Direito): medindo 25,00m com Lote 8. Área total de 175,00 m<sup>2</sup>. **LOTE 10** - Um terreno localizado no condomínio de lotes Vivart Jeri, na quadra CB-Q09, distando 68,41m da Rua do Mar no sentido leste/oeste, com as seguintes medidas e confinantes: NORTE (Fundos): medindo 4,00m com parte do Lote 7 da quadra EX-Q01 e medindo 3,00m com parte do Lote 8 da quadra EX-Q01; SUL (Frente): medindo 7,00m com Rua das Dunas; LESTE (Lado Esquerdo): medindo 25,00m com Lote 11; OESTE (Lado Direito): medindo 25,00m com Lote 9. Área total de 175,00 m<sup>2</sup>. **LOTE 11** - Um terreno localizado no condomínio de lotes Vivart Jeri, na quadra CB-Q09, distando 75,41m da Rua do Mar no sentido leste/oeste, com as seguintes medidas e confinantes: NORTE (Fundos): medindo 5,00m com parte do Lote 8 da quadra EX-Q01 e medindo 2,00m com parte do Lote 9 da quadra EX-Q01; SUL (Frente): medindo 7,00m com Rua das Dunas; LESTE (Lado Esquerdo): medindo 25,00m com Lote 12; OESTE (Lado Direito): medindo 25,00m com Lote 10. Área total de 175,00 m<sup>2</sup>. **LOTE 12** - Um terreno localizado no condomínio de lotes Vivart Jeri, na quadra CB-Q09, distando 82,41m da Rua do Mar no sentido leste/oeste, com as seguintes medidas e confinantes: NORTE (Fundos): medindo 6,00m com parte do Lote 9 da quadra EX-Q01 e medindo 1,00m com parte do Lote 10 da quadra EX-Q01; SUL (Frente): medindo 7,00m com Rua das Dunas; LESTE (Lado Esquerdo): medindo 25,00m com Lote 13; OESTE (Lado Direito): medindo 25,00m com Lote 11. Área total de 175,00 m<sup>2</sup>. **LOTE 13** - Um terreno localizado no condomínio de lotes Vivart Jeri, na quadra CB-Q09, distando 89,41m da Rua do Mar no sentido leste/oeste, com as seguintes medidas e confinantes: NORTE (Fundos): medindo 7,00m com parte do Lote 10 da quadra EX-Q01; SUL (Frente): medindo 7,00m com Rua das Dunas; LESTE (Lado Esquerdo): medindo 25,00m com Lote 14; OESTE (Lado Direito): medindo 25,00m com Lote 12. Área total de 175,00 m<sup>2</sup>. **LOTE 14** - Um terreno localizado no condomínio de lotes Vivart Jeri, na quadra CB-Q09, distando 90,24m da Área Comum CB 03 no sentido oeste/leste, com as seguintes medidas e

# CARTÓRIO LIBERTY MORAIS

Rita Silvana Morais Melo  
Tabeliã e Notária

10/07/2009 **MATRÍCULA 653**

Registro Geral 2

Rubrica

Marcelia V. A. da  
Silveira Albuquerque  
TABELIÃ SUBSTITUTA

Ficha 27

confinantes: NORTE (Fundos): medindo 7,00m com parte do Lote 11 da quadra EX-Q01; SUL (Frente): medindo 7,00m com Rua das Dunas; LESTE (Lado Esquerdo): medindo 25,00m com Lote 15; OESTE (Lado Direito): medindo 25,00m com Lote 13. Área total de 175,00 m<sup>2</sup>. **LOTE 15** - Um terreno localizado no condomínio de lotes Vivart Jeri, na quadra CB-Q09, distando 83,24m da Área Comum CB 03 no sentido oeste/leste, com as seguintes medidas e confinantes: NORTE (Fundos): medindo 1,00m com parte do Lote 11 da quadra EX-Q01 e medindo 6,00m com parte do Lote 12 da quadra EX-Q01; SUL (Frente): medindo 7,00m com Rua das Dunas; LESTE (Lado Esquerdo): medindo 25,00m com Lote 16; OESTE (Lado Direito): medindo 25,00m com Lote 14. Área total de 175,00 m<sup>2</sup>. **LOTE 16** - Um terreno localizado no condomínio de lotes Vivart Jeri, na quadra CB-Q09, distando 76,24m da Área Comum CB 03 no sentido oeste/leste, com as seguintes medidas e confinantes: NORTE (Fundos): medindo 2,00m com parte do Lote 12 da quadra EX-Q01 e medindo 5,00m com parte do Lote 13 da quadra EX-Q01; SUL (Frente): medindo 7,00m com Rua das Dunas; LESTE (Lado Esquerdo): medindo 25,00m com Lote 17; OESTE (Lado Direito): medindo 25,00m com Lote 15. Área total de 175,00 m<sup>2</sup>. **LOTE 17** - Um terreno localizado no condomínio de lotes Vivart Jeri, na quadra CB-Q09, distando 69,24m da Área Comum CB 03 no sentido oeste/leste, com as seguintes medidas e confinantes: NORTE (Fundos): medindo 3,00m com parte do Lote 13 da quadra EX-Q01 e medindo 4,00m com parte do Lote 14 da quadra EX-Q01; SUL (Frente): medindo 7,00m com Rua das Dunas; LESTE (Lado Esquerdo): medindo 25,00m com Lote 18; OESTE (Lado Direito): medindo 25,00m com Lote 16. Área total de 175,00 m<sup>2</sup>. **LOTE 18** - Um terreno localizado no condomínio de lotes Vivart Jeri, na quadra CB-Q09, distando 62,24m da Área Comum CB 03 no sentido oeste/leste, com as seguintes medidas e confinantes: NORTE (Fundos): medindo 4,00m com parte do Lote 14 da quadra EX-Q01 e medindo 3,00m com parte do Lote 15 da quadra EX-Q01; SUL (Frente): medindo 7,00m com Rua das Dunas; LESTE (Lado Esquerdo): medindo 25,00m com Lote 19; OESTE (Lado Direito): medindo 25,00m com Lote 17. Área total de 175,00 m<sup>2</sup>. **LOTE 19** - Um terreno localizado no condomínio de lotes Vivart Jeri, na quadra CB-Q09, distando 55,24m da Área Comum CB 03 no sentido oeste/leste, com as seguintes medidas e confinantes: NORTE (Fundos): medindo 5,00m com parte do Lote 15 da quadra EX-Q01 e medindo 2,00m com parte do Lote 16 da quadra EX-Q01; SUL (Frente): medindo 7,00m com Rua das Dunas; LESTE (Lado Esquerdo): medindo 25,00m com Lote 20; OESTE (Lado Direito): medindo 25,00m com Lote 18. Área total de 175,00 m<sup>2</sup>. **LOTE 20** - Um terreno localizado no condomínio de lotes Vivart Jeri, na quadra CB-Q09, distando 49,00m da Área Comum CB 03 no sentido oeste/leste, com as seguintes medidas e confinantes: NORTE (Fundos): medindo 20,12m com parte do Lote 16 da quadra EX-Q01; SUL (Frente): medindo 6,24m com Rua das Dunas; LESTE (Lado Esquerdo): medindo 28,59m com Lote 21; OESTE (Lado Direito): medindo 25,00m com Lote 19. Área total de 329,60 m<sup>2</sup>. **LOTE 21** - Um terreno localizado no condomínio de lotes Vivart Jeri, na quadra CB-Q09, distando 42,00m da Área Comum CB 03 no sentido oeste/leste, com as seguintes medidas e confinantes: NORTE (Fundos): medindo 20,88m com terras de propriedade de Elias Marques de Sousa; SUL (Frente): medindo 7,00m com Rua das Dunas; LESTE (Lado Esquerdo): medindo 25,00m com Lote 22; OESTE (Lado Direito): medindo 28,59m com Lote 20. Área total de 348,47 m<sup>2</sup>. **LOTE 22** - Um terreno localizado no condomínio de lotes Vivart Jeri, na quadra CB-Q09, distando 35,00m da Área Comum CB 03 no sentido norte/sul, com as seguintes medidas e confinantes: NORTE (Lado Direito): medindo 25,00m com Lote 21; SUL (Lado Esquerdo): medindo 25,00m com Lote 23; LESTE (Fundos): medindo 7,00m com terras de propriedade de Elias Marques de Sousa; OESTE (Frente): medindo 7,00m com Rua das Dunas. Área total de 175,00 m<sup>2</sup>. **LOTE 23** - Um terreno localizado no condomínio de lotes Vivart Jeri, na quadra CB-Q09, distando 28,00m da Área Comum CB 03 no sentido norte/sul, com as seguintes medidas e confinantes: NORTE (Lado Direito): medindo 25,00m com Lote 22; SUL (Lado Esquerdo): medindo 25,00m com Lote 24; LESTE (Fundos): medindo 7,00m com terras de

Continua no verso...

Marcelia V. A. da  
Silveira Albuquerque  
TABELIÃ SUBSTITUTA

Rua Santa Luzia, 343 A - Centro - Jijoca de Jericoacoara/ CE

(88) 36691303 | (88) 998557231 | (88) 9.97045954 | E-mail: cartoriolibertymora@gmail.com  
VALIDO EM TODO TERRITÓRIO NACIONAL, QUALQUER ADULTELAÇÃO OU EMENDA INVALIDA ESTE DOCUMENTO

propriedade de Elias Marques de Sousa; OESTE (Frente): medindo 7,00m com Rua das Dunas. Área total de 175,00 m<sup>2</sup>. **LOTE 24** - Um terreno localizado no condomínio de lotes Vivart Jeri, na quadra CB-Q09, distando 21,00m da Área Comum CB 03 no sentido norte/sul, com as seguintes medidas e confinantes: NORTE (Lado Direito): medindo 25,00m com Lote 23; SUL (Lado Esquerdo): medindo 25,00m com Lote 25; LESTE (Fundos): medindo 7,00m com terras de propriedade de Elias Marques de Sousa; OESTE (Frente): medindo 7,00m com Rua das Dunas. Área total de 175,00 m<sup>2</sup>. **LOTE 25** - Um terreno localizado no condomínio de lotes Vivart Jeri, na quadra CB-Q09, distando 14,00m da Área Comum CB 03 no sentido norte/sul, com as seguintes medidas e confinantes: NORTE (Lado Direito): medindo 25,00m com Lote 24; SUL (Lado Esquerdo): medindo 25,00m com Lote 26; LESTE (Fundos): medindo 7,00m com terras de propriedade de Elias Marques de Sousa; OESTE (Frente): medindo 7,00m com Rua das Dunas. Área total de 175,00 m<sup>2</sup>. **LOTE 26** - Um terreno localizado no condomínio de lotes Vivart Jeri, na quadra CB-Q09, distando 7,00m da Área Comum CB 03 no sentido norte/sul, com as seguintes medidas e confinantes: NORTE (Lado Direito): medindo 25,00m com Lote 25; SUL (Lado Esquerdo): medindo 25,00m com Lote 27; LESTE (Fundos): medindo 7,00m com terras de propriedade de Elias Marques de Sousa; OESTE (Frente): medindo 7,00m com Rua das Dunas. Área total de 175,00 m<sup>2</sup>. **LOTE 27** - Um terreno localizado no condomínio de lotes Vivart Jeri, na quadra CB-Q09, esquina da Rua das Dunas com Área Comum CB 03, com as seguintes medidas e confinantes: NORTE (Lado Direito): medindo 25,00m com Lote 26; SUL (Lado Esquerdo): medindo 25,00m com Área Comum CB 03; LESTE (Fundos): medindo 7,00m com terras de propriedade de Elias Marques de Sousa; OESTE (Frente): medindo 7,00m com Rua das Dunas. Área total de 175,00 m<sup>2</sup>. **QUADRA CC-Q01: LOTE 1** - Um terreno localizado no condomínio de lotes Vivart Jeri, na quadra CC-Q01, distando 10,95m da Rua da Enseada no sentido sul/norte, com as seguintes medidas e confinantes: NORTE (Lado Direito): medindo 25,00m com Área Comum CC 05; SUL (Lado Esquerdo): medindo 25,00m com Lote 2; LESTE (Fundos): medindo 9,18m com Rua do Mar; OESTE (Frente): medindo 8,00m com Rua das Sereias. Área total de 214,77m<sup>2</sup>. **LOTE 2** - Um terreno localizado no condomínio de lotes Vivart Jeri, na quadra CC-Q01, distando 18,95m da Rua da Enseada no sentido sul/norte, com as seguintes medidas e confinantes: NORTE (Lado Direito): medindo 25,00m com Lote 1; SUL (Lado Esquerdo): medindo 25,00m com Lote 3; LESTE (Fundos): medindo 9,18m com Rua do Mar; OESTE (Frente): medindo 8,00m com Rua das Sereias. Área total de 214,77m<sup>2</sup>. **LOTE 3** - Um terreno localizado no condomínio de lotes Vivart Jeri, na quadra CC-Q01, distando 26,95m da Rua da Enseada no sentido sul/norte, com as seguintes medidas e confinantes: NORTE (Lado Direito): medindo 25,00m com Lote 2; SUL (Lado Esquerdo): medindo 25,00m com Lote 4; LESTE (Fundos): medindo 9,18m com Rua do Mar; OESTE (Frente): medindo 8,00m com Rua das Sereias. Área total de 214,77m<sup>2</sup>. **LOTE 4** - Um terreno localizado no condomínio de lotes Vivart Jeri, na quadra CC-Q01, distando 34,95m da Rua da Enseada no sentido sul/norte, com as seguintes medidas e confinantes: NORTE (Lado Direito): medindo 25,00m com Lote 3; SUL (Lado Esquerdo): medindo 25,00m com Lote 5; LESTE (Fundos): medindo 8,00m com Rua do Mar; OESTE (Frente): medindo 8,00m com Rua das Sereias. Área total de 200,00m<sup>2</sup>. **LOTE 5** - Um terreno localizado no condomínio de lotes Vivart Jeri, na quadra CC-Q01, distando 42,95m da Rua da Enseada no sentido sul/norte, com as seguintes medidas e confinantes: NORTE (Lado Direito): medindo 25,00m com Lote 4; SUL (Lado Esquerdo): medindo 25,00m com Lote 6; LESTE (Fundos): medindo 8,00m com Rua do Mar; OESTE (Frente): medindo 8,00m com Rua das Sereias. Área total de 200,00m<sup>2</sup>. **LOTE 6** - Um terreno localizado no condomínio de lotes Vivart Jeri, na quadra CC-Q01, distando 50,95m da Rua da Enseada no sentido sul/norte, com as seguintes medidas e confinantes: NORTE (Lado Direito): medindo 25,00m com Lote 5; SUL (Lado Esquerdo): medindo 25,00m com Lote 7; LESTE (Fundos): medindo 8,00m com Rua do Mar; OESTE (Frente): medindo 8,00m com Rua das Sereias. Área total de 200,00m<sup>2</sup>. **LOTE 7** - Um terreno localizado no condomínio de lotes Vivart Jeri, na quadra CC-Q01, distando 58,95m da Rua da Enseada no sentido sul/norte, com as seguintes medidas e confinantes: NORTE (Lado Direito): medindo 25,00m com Lote 6; SUL (Lado Esquerdo): medindo 25,00m com Lote 8; LESTE (Fundos): medindo 8,00m com Rua do Mar; OESTE (Frente):

# CARTÓRIO LIBERTY MORAIS

Rita Silvana Morais Melo  
Tabeliã e Notária

10/07/2009

**MATRÍCULA 653**

Registro Geral 2

Rubrica

Marcelia M.A. da  
Silveira Albuquerque

Ficha 28

medindo 8,00m com Rua das Sereias. Área total de 200,00m<sup>2</sup>. **LOTE 8** - Um terreno localizado no condomínio de lotes Vivart Jeri, na quadra CC-Q01, distando 66,95m da Rua da Enseada no sentido sul/norte, com as seguintes medidas e confinantes: NORTE (Lado Direito): medindo 25,00m com Lote 7; SUL (Lado Esquerdo): medindo 25,00m com Lote 9; LESTE (Fundos): medindo 8,00m com Rua do Mar; OESTE (Frente): medindo 8,00m com Rua das Sereias. Área total de 200,00m<sup>2</sup>. **LOTE 9** - Um terreno localizado no condomínio de lotes Vivart Jeri, na quadra CC-Q01, distando 74,95m da Rua da Enseada no sentido sul/norte, com as seguintes medidas e confinantes: NORTE (Lado Direito): medindo 25,00m com Lote 8; SUL (Lado Esquerdo): medindo 25,00m com Lote 10; LESTE (Fundos): medindo 8,00m com Rua do Mar; OESTE (Frente): medindo 8,00m com Rua das Sereias. Área total de 200,00m<sup>2</sup>. **LOTE 10** - Um terreno localizado no condomínio de lotes Vivart Jeri, na quadra CC-Q01, distando 82,95m da Rua da Enseada no sentido sul/norte, com as seguintes medidas e confinantes: NORTE (Lado Direito): medindo 25,00m com Lote 9; SUL (Lado Esquerdo): medindo 25,00m com Lote 11; LESTE (Fundos): medindo 8,00m com Rua do Mar; OESTE (Frente): medindo 8,00m com Rua das Sereias. Área total de 200,00m<sup>2</sup>. **LOTE 11** - Um terreno localizado no condomínio de lotes Vivart Jeri, na quadra CC-Q01, distando 90,95m da Rua da Enseada no sentido sul/norte, com as seguintes medidas e confinantes: NORTE (Lado Direito): medindo 25,00m com Lote 10; SUL (Lado Esquerdo): medindo 25,00m com Lote 12; LESTE (Fundos): medindo 8,00m com Rua do Mar; OESTE (Frente): medindo 8,00m com Rua das Sereias. Área total de 200,00m<sup>2</sup>. **LOTE 12** - Um terreno localizado no condomínio de lotes Vivart Jeri, na quadra CC-Q01, distando 98,95m da Rua da Enseada no sentido sul/norte, com as seguintes medidas e confinantes: NORTE (Lado Direito): medindo 25,00m com Lote 11; SUL (Lado Esquerdo): medindo 25,00m com Lote 13; LESTE (Fundos): medindo 8,00m com Rua do Mar; OESTE (Frente): medindo 8,00m com Rua das Sereias. Área total de 200,00m<sup>2</sup>. **LOTE 13** - Um terreno localizado no condomínio de lotes Vivart Jeri, na quadra CC-Q01, distando 106,95m da Rua da Enseada no sentido sul/norte, com as seguintes medidas e confinantes: NORTE (Lado Direito): medindo 25,00m com Lote 12; SUL (Lado Esquerdo): medindo 25,00m com Lote 14; LESTE (Fundos): medindo 8,00m com Rua do Mar; OESTE (Frente): medindo 8,00m com Rua das Sereias. Área total de 200,00m<sup>2</sup>. **LOTE 14** - Um terreno localizado no condomínio de lotes Vivart Jeri, na quadra CC-Q01, distando 114,95m da Rua da Enseada no sentido sul/norte, com as seguintes medidas e confinantes: NORTE (Lado Direito): medindo 25,00m com Lote 13; SUL (Lado Esquerdo): medindo 25,00m com Lote 15; LESTE (Fundos): medindo 8,00m com Rua do Mar; OESTE (Frente): medindo 8,00m com Rua das Sereias. Área total de 200,00m<sup>2</sup>. **LOTE 15** - Um terreno localizado no condomínio de lotes Vivart Jeri, na quadra CC-Q01, distando 122,95m da Rua da Enseada no sentido sul/norte, com as seguintes medidas e confinantes: NORTE (Lado Direito): medindo 25,00m com Lote 14; SUL (Lado Esquerdo): medindo 25,00m com Lote 16; LESTE (Fundos): medindo 8,00m com Rua do Mar; OESTE (Frente): medindo 8,00m com Rua das Sereias. Área total de 200,00m<sup>2</sup>. **LOTE 16** - Um terreno localizado no condomínio de lotes Vivart Jeri, na quadra CC-Q01, distando 130,95m da Rua da Enseada no sentido sul/norte, com as seguintes medidas e confinantes: NORTE (Lado Direito): medindo 25,00m com Lote 15; SUL (Lado Esquerdo): medindo 25,00m com Lote 17; LESTE (Fundos): medindo 8,00m com Rua do Mar; OESTE (Frente): medindo 8,00m com Rua das Sereias; Área total de 200,00m<sup>2</sup>. **LOTE 17** - Um terreno localizado no condomínio de lotes Vivart Jeri, na quadra CC-Q01, distando 138,95m da Rua da Enseada no sentido sul/norte, com as seguintes medidas e confinantes: NORTE (Lado Direito): medindo 25,00m com Lote 16; SUL (Lado Esquerdo): medindo 25,00m com Lote 18; LESTE (Fundos): medindo 8,00m com Rua do Mar; OESTE (Frente): medindo 8,00m com Rua das Sereias. Área total de 200,00m<sup>2</sup>. **LOTE 18** - Um terreno localizado no condomínio de lotes Vivart Jeri, na quadra CC-Q01, distando 146,95m da Rua da Enseada no sentido sul/norte, com as seguintes medidas e confinantes: NORTE (Lado Direito): medindo 25,00m com Lote 17; SUL (Lado Esquerdo): medindo 25,00m com Lote 19; LESTE (Fundos): medindo 8,00m

Marcelia M.A. da  
Silveira Albuquerque  
TABELIÃ SUBSTITUTA

Continua no verso...

com Rua do Mar; OESTE (Frente): medindo 8,00m com Rua das Sereias. Área total de 200,00m<sup>2</sup>. **LOTE 19** - Um terreno localizado no condomínio de lotes Vivart Jeri, na quadra CC-Q01, distando 154,95m da Rua da Enseada no sentido sul/norte, com as seguintes medidas e confinantes: NORTE (Lado Direito): medindo 25,00m com Lote 18; SUL (Lado Esquerdo): medindo 25,00m com Lote 20; LESTE (Fundos): medindo 8,00m com Rua do Mar; OESTE (Frente): medindo 8,00m com Rua das Sereias. Área total de 200,00m<sup>2</sup>. **LOTE 20** - Um terreno localizado no condomínio de lotes Vivart Jeri, na quadra CC-Q01, distando 162,95m da Rua da Enseada no sentido sul/norte, com as seguintes medidas e confinantes: NORTE (Lado Direito): medindo 25,00m com Lote 19; SUL (Lado Esquerdo): medindo 25,00m com Lote 21; LESTE (Fundos): medindo 8,00m com Rua do Mar; OESTE (Frente): medindo 8,00m com Rua das Sereias. Área total de 200,00m<sup>2</sup>. **LOTE 21** - Um terreno localizado no condomínio de lotes Vivart Jeri, na quadra CC-Q01, distando 170,95m da Rua da Enseada no sentido sul/norte, com as seguintes medidas e confinantes: NORTE (Lado Direito): medindo 25,00m com Lote 20; SUL (Lado Esquerdo): medindo 25,00m com Lote 22; LESTE (Fundos): medindo 8,00m com Rua do Mar; OESTE (Frente): medindo 8,00m com Rua das Sereias. Área total de 200,00m<sup>2</sup>. **LOTE 22** - Um terreno localizado no condomínio de lotes Vivart Jeri, na quadra CC-Q01, distando 178,95m da Rua da Enseada no sentido sul/norte, com as seguintes medidas e confinantes: NORTE (Lado Direito): medindo 25,00m com Lote 21; SUL (Lado Esquerdo): medindo 25,00m com Lote 23; LESTE (Fundos): medindo 8,00m com Rua do Mar; OESTE (Frente): medindo 8,00m com Rua das Sereias. Área total de 200,00m<sup>2</sup>. **LOTE 23** - Um terreno localizado no condomínio de lotes Vivart Jeri, na quadra CC-Q01, distando 186,95m da Rua da Enseada no sentido sul/norte, com as seguintes medidas e confinantes: NORTE (Lado Direito): medindo 25,00m com Lote 22; SUL (Lado Esquerdo): medindo 25,00m com Lote 24; LESTE (Fundos): medindo 8,60m com Rua do Mar; OESTE (Frente): medindo 8,00m com Rua das Sereias. Área total de 207,52m<sup>2</sup>. **LOTE 24** - Um terreno localizado no condomínio de lotes Vivart Jeri, na quadra CC-Q01, distando 194,95m da Rua da Enseada no sentido sul/norte, com as seguintes medidas e confinantes: NORTE (Lado Direito): medindo 25,00m com Lote 23; SUL (Lado Esquerdo): medindo 25,00m com Lote 25; LESTE (Fundos): medindo 9,68m com Rua do Mar; OESTE (Frente): medindo 8,00m com Rua das Sereias. Área total de 220,96m<sup>2</sup>. **LOTE 25** - Um terreno localizado no condomínio de lotes Vivart Jeri, na quadra CC-Q01, distando 202,95m da Rua da Enseada no sentido sul/norte, com as seguintes medidas e confinantes: NORTE (Lado Direito): medindo 25,00m com Lote 24; SUL (Lado Esquerdo): medindo 25,00m com Lote 26; LESTE (Fundos): medindo 9,68m com Rua do Mar; OESTE (Frente): medindo 8,00m com Rua das Sereias. Área total de 220,96m<sup>2</sup>. **LOTE 26** - Um terreno localizado no condomínio de lotes Vivart Jeri, na quadra CC-Q01, distando 210,95m da Rua da Enseada no sentido sul/norte, com as seguintes medidas e confinantes: NORTE (Lado Direito): medindo 25,00m com Lote 25; SUL (Lado Esquerdo): medindo 25,00m com Lote 27; LESTE (Fundos): medindo 9,68m com Rua do Mar; OESTE (Frente): medindo 8,00m com Rua das Sereias. Área total de 220,96m<sup>2</sup>. **LOTE 27** - Um terreno localizado no condomínio de lotes Vivart Jeri, na quadra CC-Q01, distando 218,95m da Rua da Enseada no sentido sul/norte, com as seguintes medidas e confinantes: NORTE (Lado Direito): medindo 25,00m com Lote 26; SUL (Lado Esquerdo): medindo 25,00m com Lote 28; LESTE (Fundos): medindo 9,68m com Rua do Mar; OESTE (Frente): medindo 8,00m com Rua das Sereias. Área total de 220,96m<sup>2</sup>. **LOTE 28** - Um terreno localizado no condomínio de lotes Vivart Jeri, na quadra CC-Q01, distando 226,95m da Rua da Enseada no sentido sul/norte, com as seguintes medidas e confinantes: NORTE (Lado Direito): medindo 25,00m com Lote 27; SUL (Lado Esquerdo): medindo 25,00m com Lote 29; LESTE (Fundos): medindo 9,68m com Rua do Mar; OESTE (Frente): medindo 8,00m com Rua das Sereias. Área total de 220,96m<sup>2</sup>. **LOTE 29** - Um terreno localizado no condomínio de lotes Vivart Jeri, na quadra CC-Q01, distando 234,95m da Rua da Enseada no sentido sul/norte, com as seguintes medidas e confinantes: NORTE (Lado Direito): medindo 25,00m com Lote 28; SUL (Lado Esquerdo): medindo 25,00m com Lote 30; LESTE (Fundos): medindo 9,68m com Rua do Mar; OESTE (Frente): medindo 8,00m com Rua das Sereias. Área total de 220,96m<sup>2</sup>. **LOTE 30** - m terreno localizado no condomínio de lotes Vivart Jeri, na quadra CC-Q01, distando 242,95m da Rua da Enseada no



# CARTÓRIO LIBERTY MORAIS

Rita Silvana Morais Melo

Tabeliã e Notária

10/07/2009

**MATRÍCULA 653**

Registro Geral 2

Rubrica

Marcelia V. A. da  
Silveira Albuquerque  
TABELIÃ SUBSTITUTA

Ficha 29

sentido sul/norte, com as seguintes medidas e confinantes: NORTE (Lado Direito): medindo 25,00m com Lote 29; SUL (Lado Esquerdo): medindo 25,00m com Lote 31; LESTE (Fundos): medindo 9,68m com Rua do Mar; OESTE (Frente): medindo 8,00m com Rua das Sereias. Área total de 220,96m<sup>2</sup>.

**LOTE 31** - Um terreno localizado no condomínio de lotes Vivart Jeri, na quadra CC-Q01, distando 250,95m da Rua da Enseada no sentido sul/norte, com as seguintes medidas e confinantes: NORTE (Lado Direito): medindo 25,00m com Lote 30; SUL (Lado Esquerdo): medindo 25,00m com Lote 32; LESTE (Fundos): medindo 9,68m com Rua do Mar; OESTE (Frente): medindo 8,00m com Rua das Sereias. Área total de 220,96m<sup>2</sup>.

**LOTE 32** - Um terreno localizado no condomínio de lotes Vivart Jeri, na quadra CC-Q01, distando 258,95m da Rua da Enseada no sentido sul/norte, com as seguintes medidas e confinantes: NORTE (Lado Direito): medindo 25,00m com Lote 31; SUL (Lado Esquerdo): medindo 25,00m com Lote 33; LESTE (Fundos): medindo 9,68m com Rua do Mar; OESTE (Frente): medindo 8,00m com Rua das Sereias. Área total de 220,96m<sup>2</sup>.

**LOTE 33** - Um terreno localizado no condomínio de lotes Vivart Jeri, na quadra CC-Q01, distando 266,95m da Rua da Enseada no sentido sul/norte, com as seguintes medidas e confinantes: NORTE (Lado Direito): medindo 25,00m com Lote 32; SUL (Lado Esquerdo): medindo 25,00m com Lote 34; LESTE (Fundos): medindo 9,68m com Rua do Mar; OESTE (Frente): medindo 8,00m com Rua das Sereias. Área total de 220,96m<sup>2</sup>.

**LOTE 34** - Um terreno localizado no condomínio de lotes Vivart Jeri, na quadra CC-Q01, distando 274,95m da Rua da Enseada no sentido sul/norte, com as seguintes medidas e confinantes: NORTE (Lado Direito): medindo 25,00m com Lote 33; SUL (Lado Esquerdo): medindo 25,00m com Lote 35; LESTE (Fundos): medindo 9,68m com Rua do Mar; OESTE (Frente): medindo 8,00m com Rua das Sereias. Área total de 220,96m<sup>2</sup>.

**LOTE 35** - Um terreno localizado no condomínio de lotes Vivart Jeri, na quadra CC-Q01, distando 282,95m da Rua da Enseada no sentido sul/norte, com as seguintes medidas e confinantes: NORTE (Lado Direito): medindo 25,00m com Lote 34; SUL (Lado Esquerdo): medindo 25,00m com Lote 36; LESTE (Fundos): medindo 9,68m com Rua do Mar; OESTE (Frente): medindo 8,00m com Rua das Sereias. Área total de 220,96m<sup>2</sup>.

**LOTE 36** - Um terreno localizado no condomínio de lotes Vivart Jeri, na quadra CC-Q01, distando 290,95m da Rua da Enseada no sentido sul/norte, com as seguintes medidas e confinantes: NORTE (Lado Direito): medindo 25,00m com Lote 35; SUL (Lado Esquerdo): medindo 25,00m com Lote 37; LESTE (Fundos): medindo 9,68m com Rua do Mar; OESTE (Frente): medindo 8,00m com Rua das Sereias. Área total de 220,96m<sup>2</sup>.

**LOTE 37** - Um terreno localizado no condomínio de lotes Vivart Jeri, na quadra CC-Q01, distando 298,95m da Rua da Enseada no sentido sul/norte, com as seguintes medidas e confinantes: NORTE (Lado Direito): medindo 25,00m com Lote 36; SUL (Lado Esquerdo): medindo 25,00m com Lote 38; LESTE (Fundos): medindo 9,68m com Rua do Mar; OESTE (Frente): medindo 8,00m com Rua das Sereias. Área total de 220,96m<sup>2</sup>.

**LOTE 38** - Um terreno localizado no condomínio de lotes Vivart Jeri, na quadra CC-Q01, distando 306,95m da Rua da Enseada no sentido sul/norte, com as seguintes medidas e confinantes: NORTE (Lado Direito): medindo 25,00m com Lote 37; SUL (Lado Esquerdo): medindo 25,00m com Lote 39; LESTE (Fundos): medindo 9,68m com Rua do Mar; OESTE (Frente): medindo 8,00m com Rua das Sereias. Área total de 220,96m<sup>2</sup>.

**LOTE 39** - Um terreno localizado no condomínio de lotes Vivart Jeri, na quadra CC-Q01, distando 314,95m da Rua da Enseada no sentido oeste/leste, com as seguintes medidas e confinantes: NORTE (Frente): medindo 7,01m com Rua das Sereias; SUL (Fundos): medindo 10,49m com Rua do Mar e medindo 10,49 com parte da Área Verde 2; LESTE (Lado Direito): medindo 25,00m com Lote 38; OESTE (Lado Esquerdo): medindo 25,00m com Lote 40. Área total de 239,66m<sup>2</sup>.

**LOTE 40** - Um terreno localizado no condomínio de lotes Vivart Jeri, na quadra CC-Q01, distando 321,96m da Rua da Enseada no sentido oeste/leste, com as seguintes medidas e confinantes: NORTE (Frente): medindo 7,02m com Rua das Sereias; SUL (Fundos): medindo 13,07m com parte da Área Verde 2; LESTE (Lado Direito): medindo 25,00m com Lote 39; OESTE (Lado Esquerdo): medindo 25,00m com Lote 41. Área total de 251,04m<sup>2</sup>.

**LOTE 41** - Um terreno localizado no condomínio de

Marcelia V. A. da  
Silveira Albuquerque  
TABELIÃ SUBSTITUTA

Continua no verso...

Rua Santa Luzia, 343 A - Centro - Jijoca de Jericoacoara/ CE

(88) 36691303 | (88) 998557231 | (88) 9.97045954 | E-mail: cartoriolibertymorais@gmail.com  
VALIDO EM TODO TERRITÓRIO NACIONAL, QUALQUER ADULTERAÇÃO DO EMENDA INVALIDA ESTE DOCUMENTO

lotes Vivart Jeri, na quadra CC-Q01, distando 328,98m da Rua da Enseada no sentido oeste/leste, com as seguintes medidas e confinantes: NORTE (Frente): medindo 7,02m com Rua das Sereias; SUL (Fundos): medindo 13,07m com parte da Área Verde 2; LESTE (Lado Direito): medindo 25,00m com Lote 40; OESTE (Lado Esquerdo): medindo 25,00m com Lote 42. Área total de 251,04m<sup>2</sup>. **LOTE 42** - Um terreno localizado no condomínio de lotes Vivart Jeri, na quadra CC-Q01, distando 336,00m da Rua da Enseada no sentido oeste/leste, com as seguintes medidas e confinantes: NORTE (Frente): medindo 7,02m com Rua das Sereias; SUL (Fundos): medindo 13,07m com parte da Área Verde 2; LESTE (Lado Direito): medindo 25,00m com Lote 41; OESTE (Lado Esquerdo): medindo 25,00m com Lote 43. Área total de 251,04m<sup>2</sup>. **LOTE 43** - Um terreno localizado no condomínio de lotes Vivart Jeri, na quadra CC-Q01, distando 343,02m da Rua da Enseada no sentido oeste/leste, com as seguintes medidas e confinantes: NORTE (Frente): medindo 7,02m com Rua das Sereias; SUL (Fundos): medindo 13,07m com parte da Área Verde 2; LESTE (Lado Direito): medindo 25,00m com Lote 42; OESTE (Lado Esquerdo): medindo 25,00m com Lote 44. Área total de 251,04m<sup>2</sup>. **LOTE 44** - Um terreno localizado no condomínio de lotes Vivart Jeri, na quadra CC-Q01, distando 350,04m da Rua da Enseada no sentido oeste/leste, com as seguintes medidas e confinantes: NORTE (Frente): medindo 7,02m com Rua das Sereias; SUL (Fundos): medindo 13,07m com parte da Área Verde 2; LESTE (Lado Direito): medindo 25,00m com Lote 43; OESTE (Lado Esquerdo): medindo 25,00m com Lote 45. Área total de 251,04m<sup>2</sup>. **LOTE 45** - Um terreno localizado no condomínio de lotes Vivart Jeri, na quadra CC-Q01, distando 357,06m da Rua da Enseada no sentido oeste/leste, com as seguintes medidas e confinantes: NORTE (Frente): medindo 7,02m com Rua das Sereias; SUL (Fundos): medindo 13,07m com parte da Área Verde 2; LESTE (Lado Direito): medindo 25,00m com Lote 44; OESTE (Lado Esquerdo): medindo 25,00m com Lote 46. Área total de 251,04m<sup>2</sup>. **LOTE 46** - Um terreno localizado no condomínio de lotes Vivart Jeri, na quadra CC-Q01, distando 364,08m da Rua da Enseada no sentido norte/sul, com as seguintes medidas e confinantes: NORTE (Lado Esquerdo): medindo 25,00m com Lote 47; SUL (Lado Direito): medindo 25,00m com Lote 45; LESTE (Frente): medindo 7,02m com Rua das Sereias; OESTE (Fundos): medindo 11,00m com parte da Área Verde 2 e medindo 1,11m com terras de propriedade de Paola Bofisé; Área total de 239,12m<sup>2</sup>. **LOTE 47** - Um terreno localizado no condomínio de lotes Vivart Jeri, na quadra CC-Q01, distando 371,10m da Rua da Enseada no sentido norte/sul, com as seguintes medidas e confinantes: NORTE (Lado Esquerdo): medindo 25,00m com Lote 48; SUL (Lado Direito): medindo 25,00m com Lote 46; LESTE (Frente): medindo 8,00m com Rua das Sereias; OESTE (Fundos): medindo 8,00m com terras de propriedade de Paola Bofisé. Área total de 200,00m<sup>2</sup>. **LOTE 48** - Um terreno localizado no condomínio de lotes Vivart Jeri, na quadra CC-Q01, distando 379,10m da Rua da Enseada no sentido norte/sul, com as seguintes medidas e confinantes: NORTE (Lado Esquerdo): medindo 25,00m com Lote 49; SUL (Lado Direito): medindo 25,00m com Lote 47; LESTE (Frente): medindo 8,00m com Rua das Sereias; OESTE (Fundos): medindo 8,00m com terras de propriedade de Paola Bofisé. Área total de 200,00m<sup>2</sup>. **LOTE 49** - Um terreno localizado no condomínio de lotes Vivart Jeri, na quadra CC-Q01, distando 387,10m da Rua da Enseada no sentido norte/sul, com as seguintes medidas e confinantes: NORTE (Lado Esquerdo): medindo 25,00m com Lote 50; SUL (Lado Direito): medindo 25,00m com Lote 48; LESTE (Frente): medindo 8,00m com Rua das Sereias; OESTE (Fundos): medindo 8,00m com terras de propriedade de Paola Bofisé. Área total de 200,00m<sup>2</sup>. **LOTE 50** - Um terreno localizado no condomínio de lotes Vivart Jeri, na quadra CC-Q01, distando 395,10m da Rua da Enseada no sentido norte/sul, com as seguintes medidas e confinantes: NORTE (Lado Esquerdo): medindo 25,00m com Lote 51; SUL (Lado Direito): medindo 25,00m com Lote 49; LESTE (Frente): medindo 8,00m com Rua das Sereias; OESTE (Fundos): medindo 8,00m com terras de propriedade de Paola Bofisé. Área total de 200,00m<sup>2</sup>. **LOTE 51** - Um terreno localizado no condomínio de lotes Vivart Jeri, na quadra CC-Q01, distando 403,10m da Rua da Enseada no sentido norte/sul, com as seguintes medidas e confinantes: NORTE (Lado Esquerdo): medindo 25,00m com Lote 52; SUL (Lado Direito): medindo 25,00m com Lote 50; LESTE (Frente): medindo 8,00m com Rua das Sereias; OESTE (Fundos): medindo 8,00m com terras de propriedade de Paola Bofisé. Área total de 200,00m<sup>2</sup>. **LOTE**

# CARTÓRIO LIBERTY MORAIS

Rita Silvana Morais Melo

Tableiã e Notária

10/07/2009 **MATRÍCULA 653**

Registro Geral 2

Rubrica

Marcella V.A. da  
Silveira Albuquerque  
TABELIÃ SUBSTITUTA

Ficha 30

- 52** - Um terreno localizado no condomínio de lotes Vivart Jeri, na quadra CC-Q01, distando 411,10m da Rua da Enseada no sentido norte/sul, com as seguintes medidas e confinantes: NORTE (Lado Esquerdo): medindo 25,00m com Lote 53; SUL (Lado Direito): medindo 25,00m com Lote 51; LESTE (Frente): medindo 8,00m com Rua das Sereias; OESTE (Fundos): medindo 8,00m com terras de propriedade de Paola Bofisé. Área total de 200,00m<sup>2</sup>. **LOTE**
- 53** - Um terreno localizado no condomínio de lotes Vivart Jeri, na quadra CC-Q01, distando 419,10m da Rua da Enseada no sentido norte/sul, com as seguintes medidas e confinantes: NORTE (Lado Esquerdo): medindo 25,00m com Lote 54; SUL (Lado Direito): medindo 25,00m com Lote 52; LESTE (Frente): medindo 8,00m com Rua das Sereias; OESTE (Fundos): medindo 8,00m com terras de propriedade de Paola Bofisé. Área total de 200,00m<sup>2</sup>. **LOTE**
- 54** - Um terreno localizado no condomínio de lotes Vivart Jeri, na quadra CC-Q01, distando 427,10m da Rua da Enseada no sentido norte/sul, com as seguintes medidas e confinantes: NORTE (Lado Esquerdo): medindo 25,00m com Lote 55; SUL (Lado Direito): medindo 25,00m com Lote 53; LESTE (Frente): medindo 8,00m com Rua das Sereias; OESTE (Fundos): medindo 8,00m com terras de propriedade de Paola Bofisé. Área total de 200,00m<sup>2</sup>. **LOTE**
- 55** - Um terreno localizado no condomínio de lotes Vivart Jeri, na quadra CC-Q01, distando 435,10m da Rua da Enseada no sentido norte/sul, com as seguintes medidas e confinantes: NORTE (Lado Esquerdo): medindo 25,00m com Lote 56; SUL (Lado Direito): medindo 25,00m com Lote 54; LESTE (Frente): medindo 8,00m com Rua das Sereias; OESTE (Fundos): medindo 8,00m com terras de propriedade de Paola Bofisé. Área total de 200,00m<sup>2</sup>. **LOTE**
- 56** - Um terreno localizado no condomínio de lotes Vivart Jeri, na quadra CC-Q01, distando 443,10m da Rua da Enseada no sentido norte/sul, com as seguintes medidas e confinantes: NORTE (Lado Esquerdo): medindo 25,00m com Lote 57; SUL (Lado Direito): medindo 25,00m com Lote 55; LESTE (Frente): medindo 8,00m com Rua das Sereias; OESTE (Fundos): medindo 8,00m com terras de propriedade de Paola Bofisé. Área total de 200,00m<sup>2</sup>. **LOTE**
- 57** - Um terreno localizado no condomínio de lotes Vivart Jeri, na quadra CC-Q01, distando 451,10m da Rua da Enseada no sentido norte/sul, com as seguintes medidas e confinantes: NORTE (Lado Esquerdo): medindo 25,00m com Lote 58; SUL (Lado Direito): medindo 25,00m com Lote 56; LESTE (Frente): medindo 8,00m com Rua das Sereias; OESTE (Fundos): medindo 8,00m com terras de propriedade de Paola Bofisé. Área total de 200,00m<sup>2</sup>. **LOTE**
- 58** - Um terreno localizado no condomínio de lotes Vivart Jeri, na quadra CC-Q01, distando 459,10m da Rua da Enseada no sentido norte/sul, com as seguintes medidas e confinantes: NORTE (Lado Esquerdo): medindo 25,00m com Lote 59; SUL (Lado Direito): medindo 25,00m com Lote 57; LESTE (Frente): medindo 8,00m com Rua das Sereias; OESTE (Fundos): medindo 8,00m com terras de propriedade de Paola Bofisé. Área total de 200,00m<sup>2</sup>. **LOTE**
- 59** - Um terreno localizado no condomínio de lotes Vivart Jeri, na quadra CC-Q01, distando 467,10m da Rua da Enseada no sentido norte/sul, com as seguintes medidas e confinantes: NORTE (Lado Esquerdo): medindo 25,00m com Lote 60; SUL (Lado Direito): medindo 25,00m com Lote 58; LESTE (Frente): medindo 8,00m com Rua das Sereias; OESTE (Fundos): medindo 8,00m com terras de propriedade de Paola Bofisé. Área total de 200,00m<sup>2</sup>. **LOTE**
- 60** - Um terreno localizado no condomínio de lotes Vivart Jeri, na quadra CC-Q01, distando 475,10m da Rua da Enseada no sentido norte/sul, com as seguintes medidas e confinantes: NORTE (Lado Esquerdo): medindo 25,00m com Lote 61; SUL (Lado Direito): medindo 25,00m com Lote 59; LESTE (Frente): medindo 8,00m com Rua das Sereias; OESTE (Fundos): medindo 8,00m com terras de propriedade de Paola Bofisé. Área total de 200,00m<sup>2</sup>. **LOTE**
- 61** - Um terreno localizado no condomínio de lotes Vivart Jeri, na quadra CC-Q01, distando 483,10m da Rua da Enseada no sentido norte/sul, com as seguintes medidas e confinantes: NORTE (Lado Esquerdo): medindo 25,00m com Lote 62; SUL (Lado Direito): medindo 25,00m com Lote 60; LESTE (Frente): medindo 8,00m com Rua das Sereias; OESTE

Marcella V.A. da  
Silveira Albuquerque  
TABELIÃ SUBSTITUTA

Continua no verso...

Rua Santa Luzia, 343 A - Centro - Jijoca de Jericoacoara/ CE

Tel.: (88) 36691303 | (88) 998557231 | (88) 9.97045954 | E-mail: cartoriolibertymoraes@gmail.com

VÁLIDO EM TODO TERRITÓRIO NACIONAL, QUALQUER ADULTERAÇÃO OU EMENDA INVALIDA ESTE DOCUMENTO

(Fundos): medindo 8,00m com terras de propriedade de Paola Bofisé. Área total de 200,00m<sup>2</sup>. **LOTE 62** - Um terreno localizado no condomínio de lotes Vivart Jeri, na quadra CC-Q01, distando 491,10m da Rua da Enseada no sentido norte/sul, com as seguintes medidas e confinantes: NORTE (Lado Esquerdo): medindo 25,00m com Lote 63; SUL (Lado Direito): medindo 25,00m com Lote 61; LESTE (Frente): medindo 8,00m com Rua das Sereias; OESTE (Fundos): medindo 8,00m com terras de propriedade de Paola Bofisé. Área total de 200,00m<sup>2</sup>. **LOTE 63** - Um terreno localizado no condomínio de lotes Vivart Jeri, na quadra CC-Q01, distando 499,10m da Rua da Enseada no sentido norte/sul, com as seguintes medidas e confinantes: NORTE (Lado Esquerdo): medindo 25,00m com Lote 64; SUL (Lado Direito): medindo 25,00m com Lote 62; LESTE (Frente): medindo 8,00m com Rua das Sereias; OESTE (Fundos): medindo 8,00m com terras de propriedade de Paola Bofisé. Área total de 200,00m<sup>2</sup>. **LOTE 64** - Um terreno localizado no condomínio de lotes Vivart Jeri, na quadra CC-Q01, distando 507,10m da Rua da Enseada no sentido norte/sul, com as seguintes medidas e confinantes: NORTE (Lado Esquerdo): medindo 25,00m com Lote 65; SUL (Lado Direito): medindo 25,00m com Lote 63; LESTE (Frente): medindo 8,00m com Rua das Sereias; OESTE (Fundos): medindo 8,00m com terras de propriedade de Paola Bofisé. Área total de 200,00m<sup>2</sup>. **LOTE 65** - Um terreno localizado no condomínio de lotes Vivart Jeri, na quadra CC-Q01, distando 515,10m da Rua da Enseada no sentido norte/sul, com as seguintes medidas e confinantes: NORTE (Lado Esquerdo): medindo 25,00m com Lote 66; SUL (Lado Direito): medindo 25,00m com Lote 64; LESTE (Frente): medindo 8,00m com Rua das Sereias; OESTE (Fundos): medindo 8,00m com terras de propriedade de Paola Bofisé. Área total de 200,00m<sup>2</sup>. **LOTE 66** - Um terreno localizado no condomínio de lotes Vivart Jeri, na quadra CC-Q01, distando 523,10m da Rua da Enseada no sentido norte/sul, com as seguintes medidas e confinantes: NORTE (Lado Esquerdo): medindo 25,00m com Lote 67; SUL (Lado Direito): medindo 25,00m com Lote 65; LESTE (Frente): medindo 8,00m com Rua das Sereias; OESTE (Fundos): medindo 8,00m com terras de propriedade de Paola Bofisé. Área total de 200,00m<sup>2</sup>. **LOTE 67** - Um terreno localizado no condomínio de lotes Vivart Jeri, na quadra CC-Q01, distando 531,10m da Rua da Enseada no sentido norte/sul, com as seguintes medidas e confinantes: NORTE (Lado Esquerdo): medindo 25,00m com Lote 68; SUL (Lado Direito): medindo 25,00m com Lote 66; LESTE (Frente): medindo 8,00m com Rua das Sereias; OESTE (Fundos): medindo 8,00m com terras de propriedade de Paola Bofisé. Área total de 200,00m<sup>2</sup>. **LOTE 68** - Um terreno localizado no condomínio de lotes Vivart Jeri, na quadra CC-Q01, distando 539,10m da Rua da Enseada no sentido norte/sul, com as seguintes medidas e confinantes: NORTE (Lado Esquerdo): medindo 25,00m com Lote 69; SUL (Lado Direito): medindo 25,00m com Lote 67; LESTE (Frente): medindo 8,00m com Rua das Sereias; OESTE (Fundos): medindo 8,00m com terras de propriedade de Paola Bofisé. Área total de 200,00m<sup>2</sup>. **LOTE 69** - Um terreno localizado no condomínio de lotes Vivart Jeri, na quadra CC-Q01, distando 547,10m da Rua da Enseada no sentido norte/sul, com as seguintes medidas e confinantes: NORTE (Lado Esquerdo): medindo 25,00m com Lote 70; SUL (Lado Direito): medindo 25,00m com Lote 68; LESTE (Frente): medindo 8,00m com Rua das Sereias; OESTE (Fundos): medindo 8,00m com terras de propriedade de Paola Bofisé. Área total de 200,00m<sup>2</sup>. **LOTE 70** - Um terreno localizado no condomínio de lotes Vivart Jeri, na quadra CC-Q01, distando 555,10m da Rua da Enseada no sentido norte/sul, com as seguintes medidas e confinantes: NORTE (Lado Esquerdo): medindo 25,00m com Lote 71; SUL (Lado Direito): medindo 25,00m com Lote 69; LESTE (Frente): medindo 8,00m com Rua das Sereias; OESTE (Fundos): medindo 8,00m com terras de propriedade de Paola Bofisé. Área total de 200,00m<sup>2</sup>. **LOTE 71** - Um terreno localizado no condomínio de lotes Vivart Jeri, na quadra CC-Q01, distando 563,10m da Rua da Enseada no sentido norte/sul, com as seguintes medidas e confinantes: NORTE (Lado Esquerdo): medindo 25,00m com Lote 72; SUL (Lado Direito): medindo 25,00m com Lote 70; LESTE (Frente): medindo 8,00m com Rua das Sereias; OESTE (Fundos): medindo 8,00m com terras de propriedade de Paola Bofisé. Área total de 200,00m<sup>2</sup>. **LOTE 72** - Um terreno localizado no condomínio de lotes Vivart Jeri, na quadra CC-Q01,

# CARTÓRIO LIBERTY MORAIS

Rita Silvana Morais Melo  
Tabeliã e Notária

10/07/2009 **MATRÍCULA 653**

Registro Geral 2

Rubrica

Ficha 31

Marcelia Y. A. da  
Silveira Albuquerque  
TABELIÃ SUBSTITUTA

distante 571,10m da Rua da Enseada no sentido norte/sul, com as seguintes medidas e confinantes: NORTE (Lado Esquerdo): medindo 25,00m com Lote 73; SUL (Lado Direito): medindo 25,00m com Lote 71; LESTE (Frente): medindo 8,00m com Rua das Sereias; OESTE (Fundos): medindo 8,00m com terras de propriedade de Paola Bofisé. Área total de 200,00m<sup>2</sup>. **LOTE 73** - Um terreno localizado no condomínio de lotes Vivart Jeri, na quadra CC-Q01, distante 579,10m da Rua da Enseada no sentido norte/sul, com as seguintes medidas e confinantes: NORTE (Lado Esquerdo): medindo 25,00m com Lote 74; SUL (Lado Direito): medindo 25,00m com Lote 72; LESTE (Frente): medindo 8,00m com Rua das Sereias; OESTE (Fundos): medindo 8,00m com terras de propriedade de Paola Bofisé. Área total de 200,00m<sup>2</sup>. **LOTE 74** - Um terreno localizado no condomínio de lotes Vivart Jeri, na quadra CC-Q01, distante 587,10m da Rua da Enseada no sentido norte/sul, com as seguintes medidas e confinantes: NORTE (Lado Esquerdo): medindo 25,00m com Lote 75; SUL (Lado Direito): medindo 25,00m com Lote 73; LESTE (Frente): medindo 8,00m com Rua das Sereias; OESTE (Fundos): medindo 8,00m com terras de propriedade de Paola Bofisé. Área total de 200,00m<sup>2</sup>. **LOTE 75** - Um terreno localizado no condomínio de lotes Vivart Jeri, na quadra CC-Q01, distante 595,10m da Rua da Enseada no sentido norte/sul, com as seguintes medidas e confinantes: NORTE (Lado Esquerdo): medindo 25,00m com Lote 76; SUL (Lado Direito): medindo 25,00m com Lote 74; LESTE (Frente): medindo 8,00m com Rua das Sereias; OESTE (Fundos): medindo 8,00m com terras de propriedade de Paola Bofisé. Área total de 200,00m<sup>2</sup>. **LOTE 76** - Um terreno localizado no condomínio de lotes Vivart Jeri, na quadra CC-Q01, distante 603,10m da Rua da Enseada no sentido norte/sul, com as seguintes medidas e confinantes: NORTE (Lado Esquerdo): medindo 25,08m com Lote 77; SUL (Lado Direito): medindo 25,00m com Lote 79; LESTE (Frente): medindo 8,00m com Rua das Sereias; OESTE (Fundos): medindo 8,00m com terras de propriedade de Paola Bofisé. Área total de 200,11m<sup>2</sup>. **LOTE 77** - Um terreno localizado no condomínio de lotes Vivart Jeri, na quadra CC-Q01, distante 611,10m da Rua da Enseada no sentido norte/sul, com as seguintes medidas e confinantes: NORTE (Lado Esquerdo): medindo 25,70m com Área Comum CC 02; SUL (Lado Direito): medindo 25,08m com Lote 76; LESTE (Frente): medindo 8,03m com Rua das Sereias; OESTE (Fundos): medindo 8,00m com terras de propriedade de Paola Bofisé. Área total de 202,84m<sup>2</sup>. **QUADRA CC-Q02: LOTE 1** - Um terreno localizado no condomínio de lotes Vivart Jeri, na quadra CC-Q02, esquina da Rua das Sereias com a Rua da Enseada, com as seguintes medidas e confinantes: NORTE (Lado Esquerdo): medindo 18,45m com Rua da Enseada; SUL (Lado Direito): medindo 24,15m com Lote 2; LESTE (Frente): medindo 16,45m com Rua das Sereias; OESTE (Fundos): medindo 9,09m com parte do Lote 34. Área total de 267,15 m<sup>2</sup>. **LOTE 2** - Um terreno localizado no condomínio de lotes Vivart Jeri, na quadra CC-Q02, distante 16,45m da Rua da Enseada no sentido sul/norte, com as seguintes medidas e confinantes: NORTE (Lado Esquerdo): medindo 24,15m com Lote 1; SUL (Lado Direito): medindo 24,80m com Lote 3; LESTE (Frente): medindo 8,53m com Rua das Sereias; OESTE (Fundos): medindo 8,50m com parte do Lote 34. Área total de 208,36 m<sup>2</sup>. **LOTE 3** - Um terreno localizado no condomínio de lotes Vivart Jeri, na quadra CC-Q02, distante 24,98m da Rua da Enseada no sentido sul/norte, com as seguintes medidas e confinantes: NORTE (Lado Esquerdo): medindo 24,80m com Lote 2; SUL (Lado Direito): medindo 25,00m com Lote 4; LESTE (Frente): medindo 8,00m com Rua das Sereias; OESTE (Fundos): medindo 8,00m com Lote 33. Área total de 199,47 m<sup>2</sup>. **LOTE 4** - Um terreno localizado no condomínio de lotes Vivart Jeri, na quadra CC-Q02, distante 32,98m da Rua da Enseada no sentido sul/norte, com as seguintes medidas e confinantes: NORTE (Lado Esquerdo): medindo 25,00m com Lote 3; SUL (Lado Direito): medindo 25,00m com Lote 5; LESTE (Frente): medindo 8,00m com Rua das Sereias; OESTE (Fundos): medindo 8,00m com Lote 32. Área total de 200,00 m<sup>2</sup>. **LOTE 5** - Um terreno localizado no condomínio de lotes Vivart Jeri, na quadra CC-Q02, distante 40,98m da Rua da Enseada no sentido sul/norte, com as seguintes medidas e confinantes:

Continua no verso...

Marcelia Y. A. da  
Silveira Albuquerque  
TABELIÃ SUBSTITUTA

Rua Santa Luzia, 343 A - Centro - Jijoca de Jericoacoara/ CE

tel.: (88) 36691303 | (88) 998557231 | (88) 9.97045954 | E-mail: cartoriolibertymorais@gmail.com  
VÁLIDO EM TODO TERRITÓRIO NACIONAL, QUALQUER ADULTERAÇÃO OU EMENDA INVALIDA ESTE DOCUMENTO

NORTE (Lado Esquerdo): medindo 25,00m com Lote 4; SUL (Lado Direito): medindo 25,00m com Lote 6; LESTE (Frente): medindo 8,00m com Rua das Sereias; OESTE (Fundos): medindo 8,00m com Lote 31. Área total de 200,00 m<sup>2</sup>. **LOTE 6** - Um terreno localizado no condomínio de lotes Vivart Jeri, na quadra CC-Q02, distando 48,98m da Rua da Enseada no sentido sul/norte, com as seguintes medidas e confinantes: NORTE (Lado Esquerdo): medindo 25,00m com Lote 5; SUL (Lado Direito): medindo 25,00m com Lote 7; LESTE (Frente): medindo 8,00m com Rua das Sereias; OESTE (Fundos): medindo 8,00m com Lote 30. Área total de 200,00 m<sup>2</sup>. **LOTE 7** - Um terreno localizado no condomínio de lotes Vivart Jeri, na quadra CC-Q02, distando 56,98m da Rua da Enseada no sentido sul/norte, com as seguintes medidas e confinantes: NORTE (Lado Esquerdo): medindo 25,00m com Lote 6; SUL (Lado Direito): medindo 25,00m com Lote 8; LESTE (Frente): medindo 8,00m com Rua das Sereias; OESTE (Fundos): medindo 8,00m com Lote 29. Área total de 200,00 m<sup>2</sup>. **LOTE 8** - Um terreno localizado no condomínio de lotes Vivart Jeri, na quadra CC-Q02, distando 64,98m da Rua da Enseada no sentido sul/norte, com as seguintes medidas e confinantes: NORTE (Lado Esquerdo): medindo 25,00m com Lote 7; SUL (Lado Direito): medindo 25,00m com Lote 9; LESTE (Frente): medindo 8,00m com Rua das Sereias; OESTE (Fundos): medindo 8,00m com Lote 28. Área total de 200,00 m<sup>2</sup>. **LOTE 9** - Um terreno localizado no condomínio de lotes Vivart Jeri, na quadra CC-Q02, distando 72,98m da Rua da Enseada no sentido sul/norte, com as seguintes medidas e confinantes: NORTE (Lado Esquerdo): medindo 25,00m com Lote 8; SUL (Lado Direito): medindo 25,00m com Lote 10; LESTE (Frente): medindo 8,00m com Rua das Sereias; OESTE (Fundos): medindo 8,00m com Lote 27. Área total de 200,00 m<sup>2</sup>. **LOTE 10** - Um terreno localizado no condomínio de lotes Vivart Jeri, na quadra CC-Q02, distando 80,98m da Rua da Enseada no sentido sul/norte, com as seguintes medidas e confinantes: NORTE (Lado Esquerdo): medindo 25,00m com Lote 9; SUL (Lado Direito): medindo 25,00m com Lote 11; LESTE (Frente): medindo 8,00m com Rua das Sereias; OESTE (Fundos): medindo 8,00m com Lote 26. Área total de 200,00 m<sup>2</sup>. **LOTE 11** - Um terreno localizado no condomínio de lotes Vivart Jeri, na quadra CC-Q02, distando 82,24m da Rua dos Corais no sentido norte/sul, com as seguintes medidas e confinantes: NORTE (Lado Esquerdo): medindo 25,00m com Lote 10; SUL (Lado Direito): medindo 25,00m com Lote 12; LESTE (Frente): medindo 8,00m com Rua das Sereias; OESTE (Fundos): medindo 8,00m com Lote 25. Área total de 200,00 m<sup>2</sup>. **LOTE 12** - Um terreno localizado no condomínio de lotes Vivart Jeri, na quadra CC-Q02, distando 74,24m da Rua dos Corais no sentido norte/sul, com as seguintes medidas e confinantes: NORTE (Lado Esquerdo): medindo 25,00m com Lote 11; SUL (Lado Direito): medindo 25,00m com Lote 13; LESTE (Frente): medindo 8,00m com Rua das Sereias; OESTE (Fundos): medindo 8,00m com Lote 24. Área total de 200,00 m<sup>2</sup>. **LOTE 13** - Um terreno localizado no condomínio de lotes Vivart Jeri, na quadra CC-Q02, distando 66,24m da Rua dos Corais no sentido norte/sul, com as seguintes medidas e confinantes: NORTE (Lado Esquerdo): medindo 25,00m com Lote 12; SUL (Lado Direito): medindo 25,00m com Lote 14; LESTE (Frente): medindo 8,00m com Rua das Sereias; OESTE (Fundos): medindo 8,00m com parte do Lote 23. Área total de 200,00 m<sup>2</sup>. **LOTE 14** - Um terreno localizado no condomínio de lotes Vivart Jeri, na quadra CC-Q02, distando 58,24m da Rua dos Corais no sentido norte/sul, com as seguintes medidas e confinantes: NORTE (Lado Esquerdo): medindo 25,00m com Lote 13; SUL (Lado Direito): medindo 25,00m com Lote 15; LESTE (Frente): medindo 8,00m com Rua das Sereias; OESTE (Fundos): medindo 4,00m com parte do Lote 22 e medindo 4,00m com parte do Lote 23. Área total de 200,00 m<sup>2</sup>. **LOTE 15** - Um terreno localizado no condomínio de lotes Vivart Jeri, na quadra CC-Q02, distando 50,24m da Rua dos Corais no sentido norte/sul, com as seguintes medidas e confinantes: NORTE (Lado Esquerdo): medindo 25,00m com Lote 14; SUL (Lado Direito): medindo 25,00m com Lote 16; LESTE (Frente): medindo 8,00m com Rua das Sereias; OESTE (Fundos): medindo 8,00m com parte do Lote 22. Área total de 200,00 m<sup>2</sup>. **LOTE 16** - Um terreno localizado no condomínio de lotes Vivart Jeri, na quadra CC-Q02, distando 42,24m da Rua dos Corais no sentido norte/sul, com as seguintes medidas e confinantes: NORTE (Lado Esquerdo): medindo 25,00m com Lote 15; SUL (Lado Direito): medindo 25,00m com Lote 17; LESTE (Frente): medindo 8,00m com Rua das Sereias;

# CARTÓRIO LIBERTY MORAIS

Rita Silvana Morais Melo

Tableiã e Notária

10/07/2009 **MATRÍCULA 653**

Registro Geral 2  
Rubrica **Marcelia V. A. da  
Silveira Albuquerque**  
TABELIÃ SUBSTITUTA Ficha 32

OESTE (Fundos): medindo 8,00m com parte do Lote 21; Área total de 200,00 m<sup>2</sup>. **LOTE 17** - Um terreno localizado no condomínio de lotes Vivart Jeri, na quadra CC-Q02, distando 34,24m da Rua dos Corais no sentido norte/sul, com as seguintes medidas e confinantes: NORTE (Lado Esquerdo): medindo 25,00m com Lote 16; SUL (Lado Direito): medindo 25,00m com Lote 18; LESTE (Frente): medindo 8,00m com Rua das Sereias; OESTE (Fundos): medindo 8,00m com parte do Lote 21. Área total de 200,00 m<sup>2</sup>. **LOTE 18** - Um terreno localizado no condomínio de lotes Vivart Jeri, na quadra CC-Q02, distando 26,24m da Rua dos Corais no sentido norte/sul, com as seguintes medidas e confinantes: NORTE (Lado Esquerdo): medindo 25,00m com Lote 17; SUL (Lado Direito): medindo 25,00m com Lote 19; LESTE (Frente): medindo 8,00m com Rua das Sereias; OESTE (Fundos): medindo 8,00m com parte do Lote 21. Área total de 200,00 m<sup>2</sup>. **LOTE 19** - Um terreno localizado no condomínio de lotes Vivart Jeri, na quadra CC-Q02, distando 18,24m da Rua dos Corais no sentido norte/sul, com as seguintes medidas e confinantes: NORTE (Lado Esquerdo): medindo 25,00m com Lote 18; SUL (Lado Direito): medindo 25,00m com Lote 20; LESTE (Frente): medindo 8,00m com Rua das Sereias; OESTE (Fundos): medindo 8,00m com parte do Lote 21. Área total de 200,00 m<sup>2</sup>. **LOTE 20** - Um terreno localizado no condomínio de lotes Vivart Jeri, na quadra CC-Q02, esquina da Rua das Sereias com a Rua dos Corais, com as seguintes medidas e confinantes: NORTE (Lado Esquerdo): medindo 25,00m com Lote 19; SUL (Lado Direito): medindo 8,97m com Rua dos Corais; LESTE (Frente): medindo 18,24m com Rua das Sereias; OESTE (Fundos): medindo 26,31m com Rua dos Corais e medindo 2,75m com parte do Lote 21. Área total de 376,57 m<sup>2</sup>. **LOTE 21** - Um terreno localizado no condomínio de lotes Vivart Jeri, na quadra CC-Q02, distando 35,28m da Rua das Sereias no sentido norte/sul, com as seguintes medidas e confinantes: NORTE (Lado Direito): medindo 18,88m com Lote 22; LESTE (Fundos): medindo 8,00m com Lote 16, medindo 8,00m com Lote 17, medindo 8,00m com Lote 18, medindo 8,00m com Lote 19 e medindo 2,75m com Lote 20; OESTE (Frente): medindo 39,74m com Rua dos Corais. Área total de 372,84 m<sup>2</sup>. **LOTE 22** - Um terreno localizado no condomínio de lotes Vivart Jeri, na quadra CC-Q02, distando 75,02m da Rua das Sereias no sentido norte/sul, com as seguintes medidas e confinantes: NORTE (Lado Direito): medindo 22,23m com Lote 23; SUL (Lado Esquerdo): medindo 18,88m com Lote 21; LESTE (Fundos): medindo 4,00m com parte do Lote 14 e medindo 8,00m com Lote 15; OESTE (Frente): medindo 12,47m com Rua dos Corais. Área total de 248,06 m<sup>2</sup>. **LOTE 23** - Um terreno localizado no condomínio de lotes Vivart Jeri, na quadra CC-Q02, distando 87,49m da Rua das Sereias no sentido norte/sul, com as seguintes medidas e confinantes: NORTE (Lado Direito): medindo 24,25m com Lote 24; SUL (Lado Esquerdo): medindo 22,23m com Lote 22; LESTE (Fundos): medindo 8,00m com Lote 13 e medindo 4,00m com parte do Lote 14; OESTE (Frente): medindo 12,17m com Rua dos Corais. Área total de 280,18 m<sup>2</sup>. **LOTE 24** - Um terreno localizado no condomínio de lotes Vivart Jeri, na quadra CC-Q02, distando 86,22m da Rua da Enseada no sentido sul/norte, com as seguintes medidas e confinantes: NORTE (Lado Direito): medindo 24,88m com Lote 25; SUL (Lado Esquerdo): medindo 24,25m com Lote 23; LESTE (Fundos): medindo 8,00m com Lote 12; OESTE (Frente): medindo 8,03m com Rua dos Corais. Área total de 196,90 m<sup>2</sup>. **LOTE 25** - Um terreno localizado no condomínio de lotes Vivart Jeri, na quadra CC-Q02, distando 78,22m da Rua da Enseada no sentido sul/norte, com as seguintes medidas e confinantes: NORTE (Lado Direito): medindo 25,00m com Lote 26; SUL (Lado Esquerdo): medindo 24,88m com Lote 24; LESTE (Fundos): medindo 8,00m com Lote 11; OESTE (Frente): medindo 8,00m com Rua dos Corais. Área total de 199,80 m<sup>2</sup>. **LOTE 26** - Um terreno localizado no condomínio de lotes Vivart Jeri, na quadra CC-Q02, distando 70,22m da Rua da Enseada no sentido sul/norte, com as seguintes medidas e confinantes: NORTE (Lado Direito): medindo 25,00m com Lote 27; SUL (Lado Esquerdo): medindo 25,00m com Lote 25; LESTE (Fundos): medindo 8,00m com Lote 10; OESTE (Frente): medindo 8,00m com Rua dos Corais. Área total de 200,00 m<sup>2</sup>. **LOTE 27** - Um terreno localizado no condomínio de lotes Vivart Jeri, na quadra CC-Q02, distando 62,22m da Rua da

Continua no verso...

Marcelia V. A. da  
Silveira Albuquerque  
TABELIÃ SUBSTITUTA

Rua Santa Luzia, 343 A - Centro - Jijoca de Jericoacoara, CE

36691303 | (88) 995557231 | (88) 9.97045954 | E-mail: cartorioilbertymorais@gmail.com

VALIDO EM TODO TERRITÓRIO NACIONAL. QUALQUER ADULTERAÇÃO OU EMENDA INVALIDA ESTE DOCUMENTO

Enseada no sentido sul/norte, com as seguintes medidas e confinantes: NORTE (Lado Direito): medindo 25,00m com Lote 28; SUL (Lado Esquerdo): medindo 25,00m com Lote 26; LESTE (Fundos): medindo 8,00m com Lote 9; OESTE (Frente): medindo 8,00m com Rua dos Corais. Área total de 200,00 m<sup>2</sup>. **LOTE 28** - Um terreno localizado no condomínio de lotes Vivart Jeri, na quadra CC-Q02, distando 54,22m da Rua da Enseada no sentido sul/norte, com as seguintes medidas e confinantes: NORTE (Lado Direito): medindo 25,00m com Lote 29; SUL (Lado Esquerdo): medindo 25,00m com Lote 27; LESTE (Fundos): medindo 8,00m com Lote 8; OESTE (Frente): medindo 8,00m com Rua dos Corais. Área total de 200,00 m<sup>2</sup>. **LOTE 29** - Um terreno localizado no condomínio de lotes Vivart Jeri, na quadra CC-Q02, distando 46,22m da Rua da Enseada no sentido sul/norte, com as seguintes medidas e confinantes: NORTE (Lado Direito): medindo 25,00m com Lote 30; SUL (Lado Esquerdo): medindo 25,00m com Lote 28; LESTE (Fundos): medindo 8,00m com Lote 7; OESTE (Frente): medindo 8,00m com Rua dos Corais. Área total de 200,00 m<sup>2</sup>. **LOTE 30** - Um terreno localizado no condomínio de lotes Vivart Jeri, na quadra CC-Q02, distando 38,22m da Rua da Enseada no sentido sul/norte, com as seguintes medidas e confinantes: NORTE (Lado Direito): medindo 25,00m com Lote 31; SUL (Lado Esquerdo): medindo 25,00m com Lote 29; LESTE (Fundos): medindo 8,00m com Lote 6; OESTE (Frente): medindo 8,00m com Rua dos Corais. Área total de 200,00 m<sup>2</sup>. **LOTE 31** - Um terreno localizado no condomínio de lotes Vivart Jeri, na quadra CC-Q02, distando 30,22m da Rua da Enseada no sentido sul/norte, com as seguintes medidas e confinantes: NORTE (Lado Direito): medindo 25,00m com Lote 32; SUL (Lado Esquerdo): medindo 25,00m com Lote 30; LESTE (Fundos): medindo 8,00m com Lote 5; OESTE (Frente): medindo 8,00m com Rua dos Corais. Área total de 200,00 m<sup>2</sup>. **LOTE 32** - Um terreno localizado no condomínio de lotes Vivart Jeri, na quadra CC-Q02, distando 22,22m da Rua da Enseada no sentido sul/norte, com as seguintes medidas e confinantes: NORTE (Lado Direito): medindo 25,00m com Lote 33; SUL (Lado Esquerdo): medindo 25,00m com Lote 31; LESTE (Fundos): medindo 8,00m com Lote 4; OESTE (Frente): medindo 8,00m com Rua dos Corais. Área total de 200,00 m<sup>2</sup>. **LOTE 33** - Um terreno localizado no condomínio de lotes Vivart Jeri, na quadra CC-Q02, distando 14,22m da Rua da Enseada no sentido sul/norte, com as seguintes medidas e confinantes: NORTE (Lado Direito): medindo 25,00m com Lote 34; SUL (Lado Esquerdo): medindo 25,00m com Lote 32; LESTE (Fundos): medindo 8,00m com Lote 3; OESTE (Frente): medindo 8,00m com Rua dos Corais. Área total de 200,00 m<sup>2</sup>. **LOTE 34** - Um terreno localizado no condomínio de lotes Vivart Jeri, na quadra CC-Q02, esquina da Rua dos Corais com a Rua da Enseada, com as seguintes medidas e confinantes: NORTE (Lado Direito): medindo 22,41m com Rua da Enseada; SUL (Lado Esquerdo): medindo 25,00m com Lote 33; LESTE (Fundos): medindo 9,09m com Lote 1 e medindo 8,50m com Lote 2; OESTE (Frente): medindo 14,22m com Rua dos Corais. Área total de 368,09 m<sup>2</sup>. **QUADRA CC-Q03: LOTE 1** - Um terreno localizado no condomínio de lotes Vivart Jeri, na quadra CC-Q03, esquina da Rua dos Corais com a Rua da Enseada, com as seguintes medidas e confinantes: NORTE (Lado Esquerdo): medindo 21,26m com Rua da Enseada; SUL (Lado Direito): medindo 25,00m com Lote 2; LESTE (Frente): medindo 15,00m com Rua dos Corais; OESTE (Fundos): medindo 5,23m com parte do Lote 51. Área total de 236,84 m<sup>2</sup>. **LOTE 2** - Um terreno localizado no condomínio de lotes Vivart Jeri, na quadra CC-Q03, distando 15,00m da Rua da Enseada no sentido sul/norte, com as seguintes medidas e confinantes: NORTE (Lado Esquerdo): medindo 25,00m com Lote 1; SUL (Lado Direito): medindo 25,00m com Lote 3; LESTE (Frente): medindo 8,00m com Rua dos Corais; OESTE (Fundos): medindo 8,00m com parte do Lote 51. Área total de 200,00 m<sup>2</sup>. **LOTE 3** - Um terreno localizado no condomínio de lotes Vivart Jeri, na quadra CC-Q03, distando 23,00m da Rua da Enseada no sentido sul/norte, com as seguintes medidas e confinantes: NORTE (Lado Esquerdo): medindo 25,00m com Lote 2; SUL (Lado Direito): medindo 25,00m com Lote 4; LESTE (Frente): medindo 8,00m com Rua dos Corais; OESTE (Fundos): medindo 2,00m com parte do Lote 50 e medindo 6,00m com parte do Lote 51; Área total de 200,00 m<sup>2</sup>. **LOTE 4** - Um terreno localizado no condomínio de lotes Vivart Jeri, na quadra CC-Q03, distando 31,00m da Rua da Enseada no sentido sul/norte, com as seguintes medidas e confinantes: NORTE (Lado Esquerdo): medindo 25,00m com Lote 3; SUL (Lado



# CARTÓRIO LIBERTY MORAIS

Rita Silvana Morais Melo  
Tabeliã e Notária

10/07/2009 **MATRÍCULA 653**

Registro Geral 2

Rubrica

Marcelia V.A. da  
Silveira Albuquerque  
TABELIÃ SUBSTITUTA

Ficha 33

Direito): medindo 25,00m com Lote 5; LESTE (Frente): medindo 8,00m com Rua dos Corais; OESTE (Fundos): medindo 0,50m com parte do Lote 49 e medindo 7,50m com parte do Lote 50. Área total de 200,00 m<sup>2</sup>. **LOTE 5** - Um terreno localizado no condomínio de lotes Vivart Jeri, na quadra CC-Q03, distando 39,00m da Rua da Enseada no sentido sul/norte, com as seguintes medidas e confinantes: NORTE (Lado Esquerdo): medindo 25,00m com Lote 4; SUL (Lado Direito): medindo 25,00m com Lote 6; LESTE (Frente): medindo 8,00m com Rua dos Corais; OESTE (Fundos): medindo 8,00m com parte do Lote 49. Área total de 200,00 m<sup>2</sup>. **LOTE 6** - Um terreno localizado no condomínio de lotes Vivart Jeri, na quadra CC-Q03, distando 47,00m da Rua da Enseada no sentido sul/norte, com as seguintes medidas e confinantes: NORTE (Lado Esquerdo): medindo 25,00m com Lote 5; SUL (Lado Direito): medindo 25,00m com Lote 7; LESTE (Frente): medindo 8,00m com Rua dos Corais; OESTE (Fundos): medindo 8,00m com Lote 48. Área total de 200,00 m<sup>2</sup>. **LOTE 7** - Um terreno localizado no condomínio de lotes Vivart Jeri, na quadra CC-Q03, distando 55,00m da Rua da Enseada no sentido sul/norte, com as seguintes medidas e confinantes: NORTE (Lado Esquerdo): medindo 25,00m com Lote 6; SUL (Lado Direito): medindo 25,00m com Lote 8; LESTE (Frente): medindo 8,00m com Rua dos Corais; OESTE (Fundos): medindo 8,00m com Lote 47. Área total de 200,00 m<sup>2</sup>. **LOTE 8** - Um terreno localizado no condomínio de lotes Vivart Jeri, na quadra CC-Q03, distando 63,00m da Rua da Enseada no sentido sul/norte, com as seguintes medidas e confinantes: NORTE (Lado Esquerdo): medindo 25,00m com Lote 7; SUL (Lado Direito): medindo 25,00m com Lote 9; LESTE (Frente): medindo 8,00m com Rua dos Corais; OESTE (Fundos): medindo 8,00m com Lote 46. Área total de 200,00 m<sup>2</sup>. **LOTE 9** - Um terreno localizado no condomínio de lotes Vivart Jeri, na quadra CC-Q03, distando 71,00m da Rua da Enseada no sentido sul/norte, com as seguintes medidas e confinantes: NORTE (Lado Esquerdo): medindo 25,00m com Lote 8; SUL (Lado Direito): medindo 25,00m com Lote 10; LESTE (Frente): medindo 8,00m com Rua dos Corais; OESTE (Fundos): medindo 8,00m com Lote 45. Área total de 200,00 m<sup>2</sup>. **LOTE 10** - Um terreno localizado no condomínio de lotes Vivart Jeri, na quadra CC-Q03, distando 79,00m da Rua da Enseada no sentido sul/norte, com as seguintes medidas e confinantes: NORTE (Lado Esquerdo): medindo 25,00m com Lote 9; SUL (Lado Direito): medindo 25,00m com Lote 11; LESTE (Frente): medindo 7,50m com Rua dos Corais; OESTE (Fundos): medindo 9,00m com Lote 44. Área total de 205,88 m<sup>2</sup>. **LOTE 11** - Um terreno localizado no condomínio de lotes Vivart Jeri, na quadra CC-Q03, distando 86,50m da Rua da Enseada no sentido sul/norte, com as seguintes medidas e confinantes: NORTE (Lado Esquerdo): medindo 25,00m com Lote 10; SUL (Lado Direito): medindo 25,00m com Lote 12; LESTE (Frente): medindo 7,50m com Rua dos Corais; OESTE (Fundos): medindo 9,00m com Lote 43. Área total de 205,88 m<sup>2</sup>. **LOTE 12** - Um terreno localizado no condomínio de lotes Vivart Jeri, na quadra CC-Q03, distando 94,00m da Rua da Enseada no sentido sul/norte, com as seguintes medidas e confinantes: NORTE (Lado Esquerdo): medindo 25,00m com Lote 11; SUL (Lado Direito): medindo 25,00m com Lote 13; LESTE (Frente): medindo 7,50m com Rua dos Corais; OESTE (Fundos): medindo 9,00m com Lote 42. Área total de 205,88 m<sup>2</sup>. **LOTE 13** - Um terreno localizado no condomínio de lotes Vivart Jeri, na quadra CC-Q03, distando 98,46m da Rua das Sereias no sentido norte/sul, com as seguintes medidas e confinantes: NORTE (Lado Esquerdo): medindo 25,00m com Lote 12; SUL (Lado Direito): medindo 25,00m com Lote 14; LESTE (Frente): medindo 7,50m com Rua dos Corais; OESTE (Fundos): medindo 9,00m com Lote 41. Área total de 205,88 m<sup>2</sup>. **LOTE 14** - Um terreno localizado no condomínio de lotes Vivart Jeri, na quadra CC-Q03, distando 90,96m da Rua das Sereias no sentido norte/sul, com as seguintes medidas e confinantes: NORTE (Lado Esquerdo): medindo 25,00m com Lote 13; SUL (Lado Direito): medindo 25,00m com Lote 15; LESTE (Frente): medindo 7,50m com Rua dos Corais; OESTE (Fundos): medindo 9,00m com Lote 40. Área total de 205,88 m<sup>2</sup>. **LOTE 15** - Um terreno localizado no condomínio de lotes Vivart Jeri, na quadra CC-Q03, distando 83,46m da Rua das Sereias no sentido norte/sul, com as seguintes medidas e

Marcelia V.A. da  
Silveira Albuquerque  
TABELIÃ SUBSTITUTA

Continua no verso...

confinantes: NORTE (Lado Esquerdo): medindo 25,00m com Lote 14; SUL (Lado Direito): medindo 25,00m com Lote 16; LESTE (Frente): medindo 7,50m com Rua dos Corais; OESTE (Fundos): medindo 9,00m com Lote 39. Área total de 205,88 m<sup>2</sup>. **LOTE 16** - Um terreno localizado no condomínio de lotes Vivart Jeri, na quadra CC-Q03, distando 75,96m da Rua das Sereias no sentido norte/sul, com as seguintes medidas e confinantes: NORTE (Lado Esquerdo): medindo 25,00m com Lote 15; SUL (Lado Direito): medindo 25,00m com Lote 17; LESTE (Frente): medindo 7,50m com Rua dos Corais; OESTE (Fundos): medindo 9,00m com Lote 38. Área total de 205,88 m<sup>2</sup>. **LOTE 17** - Um terreno localizado no condomínio de lotes Vivart Jeri, na quadra CC-Q03, distando 68,46m da Rua das Sereias no sentido norte/sul, com as seguintes medidas e confinantes: NORTE (Lado Esquerdo): medindo 25,00m com Lote 16; SUL (Lado Direito): medindo 25,00m com Lote 18; LESTE (Frente): medindo 7,50m com Rua dos Corais; OESTE (Fundos): medindo 9,00m com Lote 37. Área total de 205,88 m<sup>2</sup>. **LOTE 18** - Um terreno localizado no condomínio de lotes Vivart Jeri, na quadra CC-Q03, distando 60,96m da Rua das Sereias no sentido norte/sul, com as seguintes medidas e confinantes: NORTE (Lado Esquerdo): medindo 25,00m com Lote 17; SUL (Lado Direito): medindo 25,00m com Lote 19; LESTE (Frente): medindo 7,50m com Rua dos Corais; OESTE (Fundos): medindo 9,00m com Lote 36. Área total de 205,88 m<sup>2</sup>. **LOTE 19** - Um terreno localizado no condomínio de lotes Vivart Jeri, na quadra CC-Q03, distando 53,46m da Rua das Sereias no sentido norte/sul, com as seguintes medidas e confinantes: NORTE (Lado Esquerdo): medindo 25,00m com Lote 18; SUL (Lado Direito): medindo 25,00m com Lote 20; LESTE (Frente): medindo 7,50m com Rua dos Corais; OESTE (Fundos): medindo 9,00m com Lote 35. Área total de 205,88 m<sup>2</sup>. **LOTE 20** - Um terreno localizado no condomínio de lotes Vivart Jeri, na quadra CC-Q03, distando 45,96m da Rua das Sereias no sentido norte/sul, com as seguintes medidas e confinantes: NORTE (Lado Esquerdo): medindo 25,00m com Lote 19; SUL (Lado Direito): medindo 25,00m com Lote 21; LESTE (Frente): medindo 7,50m com Rua dos Corais; OESTE (Fundos): medindo 9,00m com Lote 34. Área total de 205,88 m<sup>2</sup>. **LOTE 21** - Um terreno localizado no condomínio de lotes Vivart Jeri, na quadra CC-Q03, distando 38,46m da Rua das Sereias no sentido norte/sul, com as seguintes medidas e confinantes: NORTE (Lado Esquerdo): medindo 25,00m com Lote 20; SUL (Lado Direito): medindo 25,00m com Lote 22; LESTE (Frente): medindo 7,50m com Rua dos Corais; OESTE (Fundos): medindo 9,00m com Lote 33. Área total de 205,88 m<sup>2</sup>. **LOTE 22** - Um terreno localizado no condomínio de lotes Vivart Jeri, na quadra CC-Q03, distando 30,96m da Rua das Sereias no sentido oeste/leste, com as seguintes medidas e confinantes: NORTE (Frente): medindo 7,50m com Rua dos Corais; SUL (Fundos): medindo 9,00m com Lote 32; LESTE (Lado Direito): medindo 25,00m com Lote 23; OESTE (Lado Esquerdo): medindo 25,00m com Lote 21. Área total de 205,88 m<sup>2</sup>. **LOTE 23** - Um terreno localizado no condomínio de lotes Vivart Jeri, na quadra CC-Q03, distando 23,46m da Rua das Sereias no sentido oeste/leste, com as seguintes medidas e confinantes: NORTE (Frente): medindo 7,50m com Rua dos Corais; SUL (Fundos): medindo 9,00m com Lote 31; LESTE (Lado Direito): medindo 25,00m com Lote 24; OESTE (Lado Esquerdo): medindo 25,00m com Lote 22. Área total de 205,88 m<sup>2</sup>. **LOTE 24** - Um terreno localizado no condomínio de lotes Vivart Jeri, na quadra CC-Q03, distando 15,96m da Rua das Sereias no sentido oeste/leste, com as seguintes medidas e confinantes: NORTE (Frente): medindo 7,50m com Rua dos Corais; SUL (Fundos): medindo 9,00m com Lote 30; LESTE (Lado Direito): medindo 25,00m com Lote 25; OESTE (Lado Esquerdo): medindo 25,00m com Lote 23. Área total de 205,88 m<sup>2</sup>. **LOTE 25** - Um terreno localizado no condomínio de lotes Vivart Jeri, na quadra CC-Q03, distando 8,46m da Rua das Sereias no sentido oeste/leste, com as seguintes medidas e confinantes: NORTE (Frente): medindo 7,50m com Rua dos Corais; SUL (Fundos): medindo 9,00m com Lote 29; LESTE (Lado Direito): medindo 25,00m com Lote 26; OESTE (Lado Esquerdo): medindo 25,00m com Lote 24. Área total de 205,88 m<sup>2</sup>. **LOTE 26** - Um terreno localizado no condomínio de lotes Vivart Jeri, na quadra CC-Q03, esquina da Rua dos Corais com a Rua das Sereias, com as seguintes medidas e confinantes: NORTE (Frente): medindo 8,46m com Rua dos Corais; SUL (Fundos): medindo 8,34m com Lote 27 e medindo 9,00m com Lote 28; LESTE (Lado Direito): medindo 24,09m com Rua das Sereias; OESTE (Lado Esquerdo): medindo

# CARTÓRIO LIBERTY MORAIS

Rita Silvana Morais Melo

Tableiã e Notária

10/07/2009

**MATRÍCULA 653**

Registro Geral 2

Rubrica

Marcelia V. A. da  
Silveira Albuquerque  
TABELIÃ SUBSTITUTA

Ficha 34

25,00m com Lote 25. Área total de 310,66 m<sup>2</sup>. **LOTE 27** - Um terreno localizado no condomínio de lotes Vivart Jeri, na quadra CC-Q03, esquina da Rua da Enseada com a Rua das Sereias, com as seguintes medidas e confinantes: NORTE (Fundos): medindo 8,34m com parte do Lote 26; SUL (Frente): medindo 13,88m com Rua da Enseada; LESTE (Lado Esquerdo): medindo 21,13m com Rua das Sereias; OESTE (Lado Direito): medindo 25,00m com Lote 28. Área total de 257,28 m<sup>2</sup>. **LOTE 28** - Um terreno localizado no condomínio de lotes Vivart Jeri, na quadra CC-Q03, distando 13,88m da Rua das Sereias no sentido oeste/leste, com as seguintes medidas e confinantes: NORTE (Fundos): medindo 9,00m com parte do Lote 26; SUL (Frente): medindo 10,50m com Rua da Enseada; LESTE (Lado Esquerdo): medindo 25,00m com Lote 27; OESTE (Lado Direito): medindo 25,00m com Lote 29. Área total de 244,19 m<sup>2</sup>. **LOTE 29** - Um terreno localizado no condomínio de lotes Vivart Jeri, na quadra CC-Q03, distando 24,38m da Rua das Sereias no sentido oeste/leste, com as seguintes medidas e confinantes: NORTE (Fundos): medindo 9,00m com Lote 25; SUL (Frente): medindo 10,50m com Rua da Enseada; LESTE (Lado Esquerdo): medindo 25,00m com Lote 28; OESTE (Lado Direito): medindo 25,00m com Lote 30. Área total de 244,19 m<sup>2</sup>. **LOTE 30** - Um terreno localizado no condomínio de lotes Vivart Jeri, na quadra CC-Q03, distando 34,88m da Rua das Sereias no sentido oeste/leste, com as seguintes medidas e confinantes: NORTE (Fundos): medindo 9,00m com Lote 24; SUL (Frente): medindo 10,50m com Rua da Enseada; LESTE (Lado Esquerdo): medindo 25,00m com Lote 29; OESTE (Lado Direito): medindo 25,00m com Lote 31. Área total de 244,19 m<sup>2</sup>. **LOTE 31** - Um terreno localizado no condomínio de lotes Vivart Jeri, na quadra CC-Q03, distando 45,38m da Rua das Sereias no sentido oeste/leste, com as seguintes medidas e confinantes: NORTE (Fundos): medindo 9,00m com Lote 23; SUL (Frente): medindo 10,50m com Rua da Enseada; LESTE (Lado Esquerdo): medindo 25,00m com Lote 30; OESTE (Lado Direito): medindo 25,00m com Lote 32. Área total de 244,19 m<sup>2</sup>. **LOTE 32** - Um terreno localizado no condomínio de lotes Vivart Jeri, na quadra CC-Q03, distando 55,88m da Rua das Sereias no sentido oeste/leste, com as seguintes medidas e confinantes: NORTE (Fundos): medindo 9,00m com Lote 22; SUL (Frente): medindo 10,50m com Rua da Enseada; LESTE (Lado Esquerdo): medindo 25,00m com Lote 31; OESTE (Lado Direito): medindo 25,00m com Lote 33. Área total de 244,19 m<sup>2</sup>. **LOTE 33** - Um terreno localizado no condomínio de lotes Vivart Jeri, na quadra CC-Q03, distando 66,38m da Rua das Sereias no sentido oeste/leste, com as seguintes medidas e confinantes: NORTE (Fundos): medindo 9,00m com Lote 21; SUL (Frente): medindo 10,50m com Rua da Enseada; LESTE (Lado Esquerdo): medindo 25,00m com Lote 32; OESTE (Lado Direito): medindo 25,00m com Lote 34. Área total de 244,19 m<sup>2</sup>. **LOTE 34** - Um terreno localizado no condomínio de lotes Vivart Jeri, na quadra CC-Q03, distando 76,88m da Rua das Sereias no sentido oeste/leste, com as seguintes medidas e confinantes: NORTE (Fundos): medindo 9,00m com Lote 20; SUL (Frente): medindo 10,50m com Rua da Enseada; LESTE (Lado Esquerdo): medindo 25,00m com Lote 33; OESTE (Lado Direito): medindo 25,00m com Lote 35. Área total de 244,19 m<sup>2</sup>. **LOTE 35** - Um terreno localizado no condomínio de lotes Vivart Jeri, na quadra CC-Q03, distando 87,38m da Rua das Sereias no sentido oeste/leste, com as seguintes medidas e confinantes: NORTE (Lado Direito): medindo 25,00m com Lote 36; SUL (Lado Esquerdo): medindo 25,00m com Lote 34; LESTE (Fundos): medindo 9,00m com Lote 19; OESTE (Frente): medindo 10,50m com Rua da Enseada. Área total de 244,19 m<sup>2</sup>. **LOTE 36** - Um terreno localizado no condomínio de lotes Vivart Jeri, na quadra CC-Q03, distando 97,88m da Rua das Sereias no sentido norte/sul, com as seguintes medidas e confinantes: NORTE (Lado Direito): medindo 25,00m com Lote 37; SUL (Lado Esquerdo): medindo 25,00m com Lote 35; LESTE (Fundos): medindo 9,00m com Lote 18; OESTE (Frente): medindo 10,50m com Rua da Enseada. Área total de 244,19 m<sup>2</sup>. **LOTE 37** - Um terreno localizado no condomínio de lotes Vivart Jeri, na quadra CC-Q03, distando 118,5m da Rua das Sereias no sentido norte/sul, com as seguintes medidas e confinantes: NORTE (Lado Direito): medindo 25,00m com Lote 38; SUL (Lado Esquerdo): medindo 25,00m com Lote 36; LESTE (Fundos): medindo 9,00m com Lote 17; OESTE (Frente): medindo 10,50m com Rua da

Marcelia V. A. da  
Silveira Albuquerque  
TABELIÃ SUBSTITUTA

Rua Santa Luzia, 343 A - Centro - Jijoca de Jericoacoara/ CE

Telefone: (88) 36691303 | (88) 998557231 | (88) 9.97045954 | E-mail: cartoriolibertymorais@gmail.com

VÁLIDO EM TODO TERRITÓRIO NACIONAL, QUALQUER ADULTERAÇÃO OU EMENDA INVALIDA ESTE DOCUMENTO

Continua no verso...

Enseada. Área total de 244,19 m<sup>2</sup>. **LOTE 38** - Um terreno localizado no condomínio de lotes Vivart Jeri, na quadra CC-Q03, distando 129,00m da Rua das Sereias no sentido norte/sul, com as seguintes medidas e confinantes: NORTE (Lado Direito): medindo 25,00m com Lote 39; SUL (Lado Esquerdo): medindo 25,00m com Lote 37; LESTE (Fundos): medindo 9,00m com Lote 16; OESTE (Frente): medindo 10,50m com Rua da Enseada. Área total de 244,19 m<sup>2</sup>. **LOTE 39** - Um terreno localizado no condomínio de lotes Vivart Jeri, na quadra CC-Q03, distando 139,50m da Rua das Sereias no sentido norte/sul, com as seguintes medidas e confinantes: NORTE (Lado Direito): medindo 25,00m com Lote 40; SUL (Lado Esquerdo): medindo 25,00m com Lote 38; LESTE (Fundos): medindo 9,00m com Lote 15; OESTE (Frente): medindo 10,50m com Rua da Enseada. Área total de 244,19 m<sup>2</sup>. **LOTE 40** - Um terreno localizado no condomínio de lotes Vivart Jeri, na quadra CC-Q03, distando 141,71m da Rua dos Corais no sentido sul/norte, com as seguintes medidas e confinantes: NORTE (Lado Direito): medindo 25,00m com Lote 41; SUL (Lado Esquerdo): medindo 25,00m com Lote 39; LESTE (Fundos): medindo 9,00m com Lote 14; OESTE (Frente): medindo 10,50m com Rua da Enseada. Área total de 244,19 m<sup>2</sup>. **LOTE 41** - Um terreno localizado no condomínio de lotes Vivart Jeri, na quadra CC-Q03, distando 131,21m da Rua dos Corais no sentido sul/norte, com as seguintes medidas e confinantes: NORTE (Lado Direito): medindo 25,00m com Lote 42; SUL (Lado Esquerdo): medindo 25,00m com Lote 40; LESTE (Fundos): medindo 9,00m com Lote 13; OESTE (Frente): medindo 10,50m com Rua da Enseada. Área total de 244,19 m<sup>2</sup>. **LOTE 42** - Um terreno localizado no condomínio de lotes Vivart Jeri, na quadra CC-Q03, distando 120,71m da Rua dos Corais no sentido sul/norte, com as seguintes medidas e confinantes: NORTE (Lado Direito): medindo 25,00m com Lote 43; SUL (Lado Esquerdo): medindo 25,00m com Lote 41; LESTE (Fundos): medindo 9,00m com Lote 12; OESTE (Frente): medindo 10,50m com Rua da Enseada. Área total de 244,19 m<sup>2</sup>. **LOTE 43** - Um terreno localizado no condomínio de lotes Vivart Jeri, na quadra CC-Q03, distando 110,21m da Rua dos Corais no sentido sul/norte, com as seguintes medidas e confinantes: NORTE (Lado Direito): medindo 25,00m com Lote 44; SUL (Lado Esquerdo): medindo 25,00m com Lote 42; LESTE (Fundos): medindo 9,00m com Lote 11; OESTE (Frente): medindo 10,50m com Rua da Enseada. Área total de 244,19 m<sup>2</sup>. **LOTE 44** - Um terreno localizado no condomínio de lotes Vivart Jeri, na quadra CC-Q03, distando 99,71m da Rua dos Corais no sentido sul/norte, com as seguintes medidas e confinantes: NORTE (Lado Direito): medindo 25,00m com Lote 45; SUL (Lado Esquerdo): medindo 25,00m com Lote 43; LESTE (Fundos): medindo 9,00m com Lote 10; OESTE (Frente): medindo 10,50m com Rua da Enseada. Área total de 244,19 m<sup>2</sup>. **LOTE 45** - Um terreno localizado no condomínio de lotes Vivart Jeri, na quadra CC-Q03, distando 91,71m da Rua dos Corais no sentido sul/norte, com as seguintes medidas e confinantes: NORTE (Lado Direito): medindo 25,00m com Lote 46; SUL (Lado Esquerdo): medindo 25,00m com Lote 44; LESTE (Fundos): medindo 8,00m com Lote 9; OESTE (Frente): medindo 8,00m com Rua da Enseada. Área total de 200,00 m<sup>2</sup>. **LOTE 46** - Um terreno localizado no condomínio de lotes Vivart Jeri, na quadra CC-Q03, distando 83,71m da Rua dos Corais no sentido sul/norte, com as seguintes medidas e confinantes: NORTE (Lado Direito): medindo 25,00m com Lote 47; SUL (Lado Esquerdo): medindo 25,00m com Lote 45; LESTE (Fundos): medindo 8,00m com Lote 8; OESTE (Frente): medindo 8,00m com Rua da Enseada. Área total de 200,00 m<sup>2</sup>. **LOTE 47** - Um terreno localizado no condomínio de lotes Vivart Jeri, na quadra CC-Q03, distando 75,71m da Rua dos Corais no sentido sul/norte, com as seguintes medidas e confinantes: NORTE (Lado Direito): medindo 25,00m com Lote 48; SUL (Lado Esquerdo): medindo 25,00m com Lote 46; LESTE (Fundos): medindo 8,00m com Lote 7; OESTE (Frente): medindo 8,00m com Rua da Enseada. Área total de 200,00 m<sup>2</sup>. **LOTE 48** - Um terreno localizado no condomínio de lotes Vivart Jeri, na quadra CC-Q03, distando 67,70m da Rua dos Corais no sentido sul/norte, com as seguintes medidas e confinantes: NORTE (Lado Direito): medindo 24,72m com Lote 49; SUL (Lado Esquerdo): medindo 25,00m com Lote 47; LESTE (Fundos): medindo 8,00m com Lote 6; OESTE (Frente): medindo 8,01m com Rua da Enseada. Área total de 199,52 m<sup>2</sup>. **LOTE 49** - Um terreno localizado no condomínio de lotes Vivart Jeri, na quadra CC-Q03, distando 59,02m da Rua dos Corais no sentido sul/norte, com as seguintes medidas e confinantes: NORTE (Lado Direito): medindo

# CARTÓRIO LIBERTY MORAIS

Rita Silvana Morais Melo  
Tabeliã e Notária

10/07/2009 **MATRÍCULA 653**

Registro Geral 2

Rubrica

Marcelia V. A. da  
Silveira Albuquerque  
TABELIÃ SUBSTITUTA  
Ficha 35

23,03m com Lote 50; SUL (Lado Esquerdo): medindo 24,72m com Lote 48; LESTE (Fundos): medindo 0,50m com parte do Lote 4 e medindo 8,00m com Lote 5; OESTE (Frente): medindo 8,68m com Rua da Enseada. Área total de 204,04 m<sup>2</sup>. **LOTE 50** - Um terreno localizado no condomínio de lotes Vivart Jeri, na quadra CC-Q03, distando 48,72m da Rua dos Corais no sentido sul/norte, com as seguintes medidas e confinantes: NORTE (Lado Direito): medindo 19,09m com Lote 51; SUL (Lado Esquerdo): medindo 23,03m com Lote 49; LESTE (Fundos): medindo 2,00m com parte do Lote 3 e medindo 7,50m com parte do Lote 4; OESTE (Frente): medindo 10,30m com Rua da Enseada. Área total de 201,93 m<sup>2</sup>. **LOTE 51** - Um terreno localizado no condomínio de lotes Vivart Jeri, na quadra CC-Q03, distando 21,26m da Rua dos Corais no sentido sul/norte, com as seguintes medidas e confinantes: SUL (Lado Esquerdo): medindo 19,09m com Lote 50; LESTE (Fundos): medindo 5,23m com Lote 1, medindo 8,00m com Lote 2 e medindo 6,00m com parte do Lote 3; OESTE (Frente): medindo 27,46m com Rua da Enseada. Área total de 218,57 m<sup>2</sup>. **QUADRA CC-Q04: LOTE 1** - Um terreno localizado no condomínio de lotes Vivart Jeri, na quadra CC-Q04, distando 168,13m da Rua da Lua Cheia no sentido sul/norte, com as seguintes medidas e confinantes: NORTE (Lado Esquerdo): medindo 25,00m com Lote 2; SUL (Lado Direito): medindo 25,00m com Área Comum CC 2; LESTE (Frente): medindo 8,00m com Rua das Sereias; OESTE (Fundos): medindo 10,00m com Área Comum CC 2. Área total de 225,06 m<sup>2</sup>. **LOTE 2** - Um terreno localizado no condomínio de lotes Vivart Jeri, na quadra CC-Q04, distando 160,13m da Rua da Lua Cheia no sentido sul/norte, com as seguintes medidas e confinantes: NORTE (Lado Esquerdo): medindo 25,00m com Lote 3; SUL (Lado Direito): medindo 25,00m com Lote 1; LESTE (Frente): medindo 8,00m com Rua das Sereias; OESTE (Fundos): medindo 10,00m com Área Comum CC 2. Área total de 225,06 m<sup>2</sup>. **LOTE 3** - Um terreno localizado no condomínio de lotes Vivart Jeri, na quadra CC-Q04, distando 152,13m da Rua da Lua Cheia no sentido sul/norte, com as seguintes medidas e confinantes: NORTE (Lado Esquerdo): medindo 25,00m com Lote 4; SUL (Lado Direito): medindo 25,00m com Lote 2; LESTE (Frente): medindo 8,00m com Rua das Sereias; OESTE (Fundos): medindo 10,00m com Área Comum CC 2. Área total de 225,06 m<sup>2</sup>. **LOTE 4** - Um terreno localizado no condomínio de lotes Vivart Jeri, na quadra CC-Q04, distando 144,13m da Rua da Lua Cheia no sentido sul/norte, com as seguintes medidas e confinantes: NORTE (Lado Esquerdo): medindo 25,00m com Lote 5; SUL (Lado Direito): medindo 25,00m com Lote 3; LESTE (Frente): medindo 8,00m com Rua das Sereias; OESTE (Fundos): medindo 8,64m com Área Comum CC 2. Área total de 208,06 m<sup>2</sup>. **LOTE 5** - Um terreno localizado no condomínio de lotes Vivart Jeri, na quadra CC-Q04, distando 136,13m da Rua da Lua Cheia no sentido sul/norte, com as seguintes medidas e confinantes: NORTE (Lado Esquerdo): medindo 25,00m com Lote 6; SUL (Lado Direito): medindo 25,00m com Lote 4; LESTE (Frente): medindo 8,00m com Rua das Sereias; OESTE (Fundos): medindo 8,00m com Área Comum CC 2. Área total de 200,00 m<sup>2</sup>. **LOTE 6** - Um terreno localizado no condomínio de lotes Vivart Jeri, na quadra CC-Q04, distando 128,13m da Rua da Lua Cheia no sentido sul/norte, com as seguintes medidas e confinantes: NORTE (Lado Esquerdo): medindo 25,00m com Lote 7; SUL (Lado Direito): medindo 25,00m com Lote 5; LESTE (Frente): medindo 8,00m com Rua das Sereias; OESTE (Fundos): medindo 8,00m com Área Comum CC 2. Área total de 200,00 m<sup>2</sup>. **LOTE 7** - Um terreno localizado no condomínio de lotes Vivart Jeri, na quadra CC-Q04, distando 120,13m da Rua da Lua Cheia no sentido sul/norte, com as seguintes medidas e confinantes: NORTE (Lado Esquerdo): medindo 25,00m com Lote 8; SUL (Lado Direito): medindo 25,00m com Lote 6; LESTE (Frente): medindo 8,00m com Rua das Sereias; OESTE (Fundos): medindo 8,00m com Área Comum CC 2. Área total de 200,00 m<sup>2</sup>. **LOTE 8** - Um terreno localizado no condomínio de lotes Vivart Jeri, na quadra CC-Q04, distando 112,13m da Rua da Lua Cheia no sentido sul/norte, com as seguintes medidas e confinantes: NORTE (Lado Esquerdo): medindo 25,00m com Lote 9; SUL (Lado Direito): medindo 25,00m com Lote 7; LESTE (Frente): medindo 8,00m com Rua das Sereias; OESTE (Fundos): medindo 8,00m com Área

Marcelia V. A. da  
Silveira Albuquerque  
TABELIÃ SUBSTITUTA

Continua no verso...

Comum CC 2. Área total de 200,00 m<sup>2</sup>. **LOTE 9** - Um terreno localizado no condomínio de lotes Vivart Jeri, na quadra CC-Q04, distando 104,13m da Rua da Lua Cheia no sentido sul/norte, com as seguintes medidas e confinantes: NORTE (Lado Esquerdo): medindo 25,00m com Lote 10; SUL (Lado Direito): medindo 25,00m com Lote 8; LESTE (Frente): medindo 8,00m com Rua das Sereias; OESTE (Fundos): medindo 8,00m com Área Comum CC 2. Área total de 200,00 m<sup>2</sup>. **LOTE 10** - Um terreno localizado no condomínio de lotes Vivart Jeri, na quadra CC-Q04, distando 96,12m da Rua da Lua Cheia no sentido sul/norte, com as seguintes medidas e confinantes: NORTE (Lado Esquerdo): medindo 25,00m com Lote 11; SUL (Lado Direito): medindo 25,00m com Lote 9; LESTE (Frente): medindo 8,01m com Rua das Sereias; OESTE (Fundos): medindo 11,36m com Área Comum CC 2. Área total de 243,43 m<sup>2</sup>. **LOTE 11** - Um terreno localizado no condomínio de lotes Vivart Jeri, na quadra CC-Q04, distando 88,10m da Rua da Lua Cheia no sentido oeste/leste, com as seguintes medidas e confinantes: NORTE (Fundos): medindo 13,91m com Área Comum CC 2; SUL (Frente): medindo 8,02m com Rua das Sereias; LESTE (Lado Esquerdo): medindo 25,00m com Lote 12; OESTE (Lado Direito): medindo 25,00m com Lote 10. Área total de 274,16 m<sup>2</sup>. **LOTE 12** - Um terreno localizado no condomínio de lotes Vivart Jeri, na quadra CC-Q04, distando 80,08m da Rua da Lua Cheia no sentido oeste/leste, com as seguintes medidas e confinantes: NORTE (Fundos): medindo 13,91m com Área Comum CC 2; SUL (Frente): medindo 8,02m com Rua das Sereias; LESTE (Lado Esquerdo): medindo 25,00m com Lote 13; OESTE (Lado Direito): medindo 25,00m com Lote 11. Área total de 274,16 m<sup>2</sup>. **LOTE 13** - Um terreno localizado no condomínio de lotes Vivart Jeri, na quadra CC-Q04, distando 72,06m da Rua da Lua Cheia no sentido oeste/leste, com as seguintes medidas e confinantes: NORTE (Fundos): medindo 13,91m com Área Comum CC 2; SUL (Frente): medindo 8,02m com Rua das Sereias; LESTE (Lado Esquerdo): medindo 25,00m com Lote 14; OESTE (Lado Direito): medindo 25,00m com Lote 12. Área total de 274,16 m<sup>2</sup>. **LOTE 14** - Um terreno localizado no condomínio de lotes Vivart Jeri, na quadra CC-Q04, distando 64,04m da Rua da Lua Cheia no sentido oeste/leste, com as seguintes medidas e confinantes: NORTE (Fundos): medindo 13,91m com Área Comum CC 2; SUL (Frente): medindo 8,02m com Rua das Sereias; LESTE (Lado Esquerdo): medindo 25,00m com Lote 15; OESTE (Lado Direito): medindo 25,00m com Lote 13. Área total de 274,16 m<sup>2</sup>. **LOTE 15** - Um terreno localizado no condomínio de lotes Vivart Jeri, na quadra CC-Q04, distando 56,02m da Rua da Lua Cheia no sentido oeste/leste, com as seguintes medidas e confinantes: NORTE (Fundos): medindo 13,91m com Área Comum CC 2; SUL (Frente): medindo 8,02m com Rua das Sereias; LESTE (Lado Esquerdo): medindo 25,00m com Lote 16; OESTE (Lado Direito): medindo 25,00m com Lote 14. Área total de 274,16 m<sup>2</sup>. **LOTE 16** - Um terreno localizado no condomínio de lotes Vivart Jeri, na quadra CC-Q04, distando 48,00m da Rua da Lua Cheia no sentido oeste/leste, com as seguintes medidas e confinantes: NORTE (Fundos): medindo 12,21m com Área Comum CC 2 e medindo 1,37m com Rua do Mar; SUL (Frente): medindo 8,02m com Rua das Sereias; LESTE (Lado Esquerdo): medindo 25,00m com Lote 17; OESTE (Lado Direito): medindo 25,00m com Lote 15. Área total de 269,92 m<sup>2</sup>. **LOTE 17** - Um terreno localizado no condomínio de lotes Vivart Jeri, na quadra CC-Q04, distando 40,00m da Rua da Lua Cheia no sentido oeste/leste, com as seguintes medidas e confinantes: NORTE (Fundos): medindo 9,18m com Rua do Mar; SUL (Frente): medindo 8,00m com Rua das Sereias; LESTE (Lado Esquerdo): medindo 25,00m com Lote 18; OESTE (Lado Direito): medindo 25,00m com Lote 16. Área total de 214,77 m<sup>2</sup>. **LOTE 18** - Um terreno localizado no condomínio de lotes Vivart Jeri, na quadra CC-Q04, distando 32,00m da Rua da Lua Cheia no sentido oeste/leste, com as seguintes medidas e confinantes: NORTE (Fundos): medindo 9,18m com Rua do Mar; SUL (Frente): medindo 8,00m com Rua das Sereias; LESTE (Lado Esquerdo): medindo 25,00m com Lote 19; OESTE (Lado Direito): medindo 25,00m com Lote 17. Área total de 214,77 m<sup>2</sup>. **LOTE 19** - Um terreno localizado no condomínio de lotes Vivart Jeri, na quadra CC-Q04, distando 24,00m da Rua da Lua Cheia no sentido oeste/leste, com as seguintes medidas e confinantes: NORTE (Fundos): medindo 9,18m com Rua do Mar; SUL (Frente): medindo 8,00m com Rua das Sereias; LESTE (Lado Esquerdo): medindo 25,00m com Lote 20; OESTE (Lado Direito): medindo 25,00m com Lote 18. Área total de 214,77 m<sup>2</sup>. **LOTE 20** - Um terreno localizado no condomínio de

# CARTÓRIO LIBERTY MORAIS

Rita Silvana Morais Melo

Tabeliã e Notária

10/07/2009

**MATRÍCULA 653**

Registro Geral 2

Rubrica *Marcelia V.A. da* Silveira Albuquerque

Ficha 36

TABELIÃ SUBSTITUTA

lotes Vivart Jeri, na quadra CC-Q04, distando 16,00m da Rua da Lua Cheia no sentido oeste/leste, com as seguintes medidas e confinantes: NORTE (Fundos): medindo 9,18m com Rua do Mar; SUL (Frente): medindo 8,00m com Rua das Sereias; LESTE (Lado Esquerdo): medindo 25,00m com Lote 21; OESTE (Lado Direito): medindo 25,00m com Lote 19. Área total de 214,77 m<sup>2</sup>. **LOTE 21** - Um terreno localizado no condomínio de lotes Vivart Jeri, na quadra CC-Q04, distando 32,00m da Rua da Lua Cheia no sentido oeste/leste, com as seguintes medidas e confinantes: NORTE (Fundos): medindo 9,18m com Rua do Mar; SUL (Frente): medindo 8,00m com Rua das Sereias; LESTE (Lado Esquerdo): medindo 25,00m com Lote 22; OESTE (Lado Direito): medindo 25,00m com Lote 20. Área total de 214,77 m<sup>2</sup>. **LOTE 22** - Um terreno localizado no condomínio de lotes Vivart Jeri, na quadra CC-Q04, esquina da Rua das Sereias com a Rua da Lua Cheia, com as seguintes medidas e confinantes: NORTE (Fundos): medindo 9,18m com Rua do Mar; SUL (Frente): medindo 8,00m com Rua das Sereias; LESTE (Lado Esquerdo): medindo 25,00m com Área Comum CC 5; OESTE (Lado Direito): medindo 25,00m com Lote 21. Área total de 214,77 m<sup>2</sup>. **QUADRA CC-Q05: LOTE 1** - Um terreno localizado no condomínio de lotes Vivart Jeri, na quadra CC-Q05, distando 36,47m da Rua da Lua Cheia no sentido leste/oeste, com as seguintes medidas e confinantes: NORTE (Frente): medindo 34,45m com Rua das Sereias; SUL (Fundos): medindo 4,06m com parte do Lote 7, medindo 8,12m com Lote 8, medindo 8,12m com Lote 9 e medindo 8,12m com Lote 10; LESTE (Lado Direito): medindo 18,00m com Lote 2. Área total de 319,93 m<sup>2</sup>. **LOTE 2** - Um terreno localizado no condomínio de lotes Vivart Jeri, na quadra CC-Q05, distando 23,10 m da Rua da Lua Cheia no sentido oeste/leste, com as seguintes medidas e confinantes: NORTE (Frente): medindo 35,22m com Rua das Sereias; SUL (Fundos): medindo 8,12m com Lote 4, medindo 8,12m com Lote 5, medindo 8,12m com Lote 6 e medindo 4,06m com parte do Lote 7; OESTE (Lado Esquerdo): medindo 18,00m com Lote 1. Área total de 353,90 m<sup>2</sup>. **LOTE 3** - Um terreno localizado no condomínio de lotes Vivart Jeri, na quadra CC-Q05, esquina da Rua da Lua Cheia com a Rua das Sereias, com as seguintes medidas e confinantes: SUL (Frente): medindo 18,13m com Rua da Lua Cheia; LESTE (Lado Esquerdo): medindo 23,10m com Rua das Sereias; OESTE (Lado Direito): medindo 25,00m com Lote 4. Área total de 210,03 m<sup>2</sup>. **LOTE 4** - Um terreno localizado no condomínio de lotes Vivart Jeri, na quadra CC-Q05, distando 18,13m da Rua das Sereias no sentido oeste/leste, com as seguintes medidas e confinantes: NORTE (Fundos): medindo 8,12m com parte do Lote 2; SUL (Frente): medindo 8,12m com Rua da Lua Cheia; LESTE (Lado Esquerdo): medindo 25,00m com Lote 3; OESTE (Lado Direito): medindo 25,00m com Lote 5. Área total de 202,99 m<sup>2</sup>. **LOTE 5** - Um terreno localizado no condomínio de lotes Vivart Jeri, na quadra CC-Q05, distando 26,25m da Rua das Sereias no sentido oeste/leste, com as seguintes medidas e confinantes: NORTE (Fundos): medindo 8,12m com parte do Lote 2; SUL (Frente): medindo 8,12m com Rua da Lua Cheia; LESTE (Lado Esquerdo): medindo 25,00m com Lote 4; OESTE (Lado Direito): medindo 25,00m com Lote 6. Área total de 202,99 m<sup>2</sup>. **LOTE 6** - Um terreno localizado no condomínio de lotes Vivart Jeri, na quadra CC-Q05, distando 34,37m da Rua das Sereias no sentido oeste/leste, com as seguintes medidas e confinantes: NORTE (Fundos): medindo 8,12m com parte do Lote 2; SUL (Frente): medindo 8,12m com Rua da Lua Cheia; LESTE (Lado Esquerdo): medindo 25,00m com Lote 5; OESTE (Lado Direito): medindo 25,00m com Lote 7. Área total de 202,99 m<sup>2</sup>. **LOTE 7** - Um terreno localizado no condomínio de lotes Vivart Jeri, na quadra CC-Q05, distando 39,23m da Rua das Sereias no sentido leste/oeste, com as seguintes medidas e confinantes: NORTE (Fundos): medindo 4,06m com parte do Lote 1 e medindo 4,06m com parte do Lote 2; SUL (Frente): medindo 8,12m com Rua da Lua Cheia; LESTE (Lado Esquerdo): medindo 25,00m com Lote 6; OESTE (Lado Direito): medindo 25,00m com Lote 8. Área total de 202,99 m<sup>2</sup>. **LOTE 8** - Um terreno localizado no condomínio de lotes Vivart Jeri, na quadra CC-Q05, distando 31,11m da Rua das Sereias no sentido leste/oeste, com as seguintes medidas e confinantes: NORTE (Fundos): medindo 8,12m com parte do Lote 1; SUL (Frente): medindo 8,12m com Rua da

Marcelia V.A. da  
Silveira Albuquerque  
TABELIÃ SUBSTITUTA

Continua no verso...

Lua Cheia; LESTE (Lado Esquerdo): medindo 25,00m com Lote 7; OESTE (Lado Direito): medindo 25,00m com Lote 9. Área total de 202,99 m<sup>2</sup>. **LOTE 9** - Um terreno localizado no condomínio de lotes Vivart Jeri, na quadra CC-Q05, distando 22,99m da Rua das Sereias no sentido leste/oeste, com as seguintes medidas e confinantes: NORTE (Fundos): medindo 8,12m com parte do Lote 1; SUL (Frente): medindo 8,12m com Rua da Lua Cheia; LESTE (Lado Esquerdo): medindo 25,00m com Lote 8; OESTE (Lado Direito): medindo 25,00m com Lote 10. Área total de 202,99 m<sup>2</sup>. **LOTE 10** - Um terreno localizado no condomínio de lotes Vivart Jeri, na quadra CC-Q05, distando 14,87m da Rua das Sereias no sentido leste/oeste, com as seguintes medidas e confinantes: NORTE (Fundos): medindo 8,12m com parte do Lote 1; SUL (Frente): medindo 8,12m com Rua da Lua Cheia; LESTE (Lado Esquerdo): medindo 25,00m com Lote 9; OESTE (Lado Direito): medindo 25,00m com Lote 11. Área total de 202,99 m<sup>2</sup>. **LOTE 11** - Um terreno localizado no condomínio de lotes Vivart Jeri, na quadra CC-Q05, esquina da Rua da Lua Cheia com a Rua das Sereias, com as seguintes medidas e confinantes: NORTE (Fundos): medindo 24,41m com Rua das Sereias; SUL (Frente): medindo 14,87m com Rua da Lua Cheia; LESTE (Lado Esquerdo): medindo 25,00m com Lote 10; OESTE (Lado Direito): medindo 12,06m com Rua da Lua Cheia. Área total de 314,21 m<sup>2</sup>. **QUADRA CC-Q06: LOTE 1** - Um terreno localizado no condomínio de lotes Vivart Jeri, na quadra CC-Q06, distando 166,16m da Rua dos Corais no sentido sul/norte, com as seguintes medidas e confinantes: NORTE (Lado Direito): medindo 22,44m com Lote 2; SUL (Lado Esquerdo): medindo 12,82m com Área Comum CC 1; LESTE (Fundos): medindo 17,76m com Rua da Enseada; OESTE (Frente): medindo 14,76m com Rua das Sereias. Área total de 244,40 m<sup>2</sup>. **LOTE 2** - Um terreno localizado no condomínio de lotes Vivart Jeri, na quadra CC-Q06, distando 158,16m da Rua dos Corais no sentido sul/norte, com as seguintes medidas e confinantes: NORTE (Lado Direito): medindo 25,00m com Lote 3; SUL (Lado Esquerdo): medindo 22,44m com Lote 1; LESTE (Fundos): medindo 5,55m com Rua da Enseada e medindo 3,08m com parte do Lote 24; OESTE (Frente): medindo 8,00m com Rua das Sereias. Área total de 193,46 m<sup>2</sup>. **LOTE 3** - Um terreno localizado no condomínio de lotes Vivart Jeri, na quadra CC-Q06, distando 150,16m da Rua dos Corais no sentido sul/norte, com as seguintes medidas e confinantes: NORTE (Lado Direito): medindo 25,00m com Lote 4; SUL (Lado Esquerdo): medindo 25,00m com Lote 2; LESTE (Fundos): medindo 8,35m com parte do Lote 24; OESTE (Frente): medindo 8,00m com Rua das Sereias. Área total de 204,39 m<sup>2</sup>. **LOTE 4** - Um terreno localizado no condomínio de lotes Vivart Jeri, na quadra CC-Q06, distando 140,50m da Rua dos Corais no sentido sul/norte, com as seguintes medidas e confinantes: NORTE (Lado Direito): medindo 25,00m com Lote 5; SUL (Lado Esquerdo): medindo 25,00m com Lote 3; LESTE (Fundos): medindo 7,00m com parte do Lote 24; OESTE (Frente): medindo 9,66m com Rua das Sereias. Área total de 208,66 m<sup>2</sup>. **LOTE 5** - Um terreno localizado no condomínio de lotes Vivart Jeri, na quadra CC-Q06, distando 130,84m da Rua dos Corais no sentido sul/norte, com as seguintes medidas e confinantes: NORTE (Lado Direito): medindo 25,00m com Lote 6; SUL (Lado Esquerdo): medindo 25,00m com Lote 4; LESTE (Fundos): medindo 7,00m com parte do Lote 24; OESTE (Frente): medindo 9,66m com Rua das Sereias. Área total de 208,68 m<sup>2</sup>. **LOTE 6** - Um terreno localizado no condomínio de lotes Vivart Jeri, na quadra CC-Q06, distando 121,18m da Rua dos Corais no sentido sul/norte, com as seguintes medidas e confinantes: NORTE (Lado Direito): medindo 25,00m com Lote 7; SUL (Lado Esquerdo): medindo 25,00m com Lote 5; LESTE (Fundos): medindo 7,00m com parte do Lote 24; OESTE (Frente): medindo 9,66m com Rua das Sereias. Área total de 208,68 m<sup>2</sup>. **LOTE 7** - Um terreno localizado no condomínio de lotes Vivart Jeri, na quadra CC-Q06, distando 111,52m da Rua dos Corais no sentido sul/norte, com as seguintes medidas e confinantes: NORTE (Lado Direito): medindo 25,00m com Lote 8; SUL (Lado Esquerdo): medindo 25,00m com Lote 6; LESTE (Fundos): medindo 2,63m com parte do Lote 23 e medindo 4,37m com parte Lote 24; OESTE (Frente): medindo 9,66m com Rua das Sereias. Área total de 208,37 m<sup>2</sup>. **LOTE 8** - Um terreno localizado no condomínio de lotes Vivart Jeri, na quadra CC-Q06, distando 101,86m da Rua dos Corais no sentido sul/norte, com as seguintes medidas e confinantes: NORTE (Lado Direito): medindo 25,00m com Lote 9; SUL (Lado Esquerdo): medindo 25,00m com Lote 7; LESTE (Fundos): medindo 7,00m com parte do Lote 23; OESTE (Frente): medindo 9,66m com Rua das Sereias. Área total de 208,68 m<sup>2</sup>. **LOTE 9** - Um terreno



# CARTÓRIO LIBERTY MORAIS

Rita Silvana Morais Melo  
Tabeliã e Notária

10/07/2009 **MATRÍCULA 653**

Registro Geral 2

Rubrica

Marcelia M. A. da  
Silveira Albuquerque  
TABELIÃ SUBSTITUTA

Ficha 37

localizado no condomínio de lotes Vivart Jeri, na quadra CC-Q06, distando 92,20m da Rua dos Corais no sentido sul/norte, com as seguintes medidas e confinantes: NORTE (Lado Direito): medindo 25,00m com Lote 10; SUL (Lado Esquerdo): medindo 25,00m com Lote 8; LESTE (Fundos): medindo 2,34m com parte do Lote 22 e medindo 4,66m com parte do Lote 23; OESTE (Frente): medindo 9,66m com Rua das Sereias. Área total de 208,37 m<sup>2</sup>. **LOTE 10** - Um terreno localizado no condomínio de lotes Vivart Jeri, na quadra CC-Q06, distando 78,60m da Rua dos Corais no sentido sul/norte, com as seguintes medidas e confinantes: NORTE (Lado Direito): medindo 25,00m com Lote 11; SUL (Lado Esquerdo): medindo 25,00m com Lote 9; LESTE (Fundos): medindo 3,58m com parte do Lote 22; OESTE (Frente): medindo 13,60m com Rua das Sereias. Área total de 215,44 m<sup>2</sup>. **LOTE 11** - Um terreno localizado no condomínio de lotes Vivart Jeri, na quadra CC-Q06, distando 65,00m da Rua dos Corais no sentido oeste/leste, com as seguintes medidas e confinantes: NORTE (Frente): medindo 13,60m com Rua das Sereias; SUL (Fundos): medindo 3,58m com parte do Lote 22; LESTE (Lado Direito): medindo 25,00m com Lote 12; OESTE (Lado Esquerdo): medindo 25,00m com Lote 10. Área total de 215,44 m<sup>2</sup>. **LOTE 12** - Um terreno localizado no condomínio de lotes Vivart Jeri, na quadra CC-Q06, distando 51,40m da Rua dos Corais no sentido oeste/leste, com as seguintes medidas e confinantes: NORTE (Frente): medindo 13,60m com Rua das Sereias; SUL (Fundos): medindo 3,58m com parte do Lote 22; LESTE (Lado Direito): medindo 25,00m com Lote 13; OESTE (Lado Esquerdo): medindo 25,00m com Lote 11. Área total de 215,44 m<sup>2</sup>. **LOTE 13** - Um terreno localizado no condomínio de lotes Vivart Jeri, na quadra CC-Q06, distando 43,36m da Rua dos Corais no sentido oeste/leste, com as seguintes medidas e confinantes: NORTE (Frente): medindo 8,04m com Rua da Lua Cheia; SUL (Fundos): medindo 7,33m com parte do Lote 21 e medindo 0,71m com parte do Lote 22; LESTE (Lado Direito): medindo 25,00m com Lote 14; OESTE (Lado Esquerdo): medindo 25,00m com Lote 12. Área total de 200,98 m<sup>2</sup>. **LOTE 14** - Um terreno localizado no condomínio de lotes Vivart Jeri, na quadra CC-Q06, distando 35,32m da Rua dos Corais no sentido oeste/leste, com as seguintes medidas e confinantes: NORTE (Frente): medindo 8,04m com Rua da Lua Cheia; SUL (Fundos): medindo 8,04m com parte do Lote 21; LESTE (Lado Direito): medindo 25,00m com Lote 15; OESTE (Lado Esquerdo): medindo 25,00m com Lote 13. Área total de 200,98 m<sup>2</sup>. **LOTE 15** - Um terreno localizado no condomínio de lotes Vivart Jeri, na quadra CC-Q06, distando 27,28m da Rua dos Corais no sentido oeste/leste, com as seguintes medidas e confinantes: NORTE (Frente): medindo 8,04m com Rua da Lua Cheia; SUL (Fundos): medindo 8,04m com parte do Lote 21; ESTE (Lado Direito): medindo 9,00m com Lote 16, medindo 8,00m com Lote 17 e medindo 8,00m com Lote 18; OESTE (Lado Esquerdo): medindo 25,00m com Lote 14. Área total de 200,98 m<sup>2</sup>. **LOTE 16** - Um terreno localizado no condomínio de lotes Vivart Jeri, na quadra CC-Q06, esquina da Rua dos Corais com a Rua da Lua Cheia, com as seguintes medidas e confinantes: NORTE (Lado Esquerdo): medindo 21,00m com Rua da Lua Cheia; SUL (Lado Direito): medindo 25,00m com Lote 17; LESTE (Frente): medindo 11,28m com Rua dos Corais; OESTE (Fundos): medindo 9,00m com parte do Lote 15. Área total de 221,57 m<sup>2</sup>. **LOTE 17** - Um terreno localizado no condomínio de lotes Vivart Jeri, na quadra CC-Q06, distando 11,28m da Rua da Lua Cheia no sentido sul/norte, com as seguintes medidas e confinantes: NORTE (Lado Esquerdo): medindo 25,00m com Lote 16; SUL (Lado Direito): medindo 25,00m com Lote 18; LESTE (Frente): medindo 8,00m com Rua dos Corais; OESTE (Fundos): medindo 8,00m com parte do Lote 15. Área total de 200,00 m<sup>2</sup>. **LOTE 18** - Um terreno localizado no condomínio de lotes Vivart Jeri, na quadra CC-Q06, distando 16,68m da Rua da Enseada no sentido norte/sul, com as seguintes medidas e confinantes: NORTE (Lado Esquerdo): medindo 25,00m com Lote 17; SUL (Lado Direito): medindo 25,00m com Lote 19; LESTE (Frente): medindo 8,00m com Rua dos Corais; OESTE (Fundos): medindo 8,00m com parte do Lote 15. Área total de 200,00 m<sup>2</sup>. **LOTE 19** - Um terreno localizado no condomínio de lotes Vivart Jeri, na quadra CC-Q06, distando 8,68m da Rua da Enseada no sentido norte/sul, com as seguintes medidas e confinantes: NORTE (Lado Esquerdo): medindo 25,00m com Lote 18; SUL (Lado Direito): medindo 25,00m com Lote 20;

Marcelia M. A. da  
Silveira Albuquerque  
ABELIÃ SUBSTITUTA

Continua no verso...

LESTE (Frente): medindo 8,00m com Rua dos Corais; OESTE (Fundos): medindo 8,00m com parte do Lote 21. Área total de 200,00 m<sup>2</sup>. **LOTE 20** - Um terreno localizado no condomínio de lotes Vivart Jeri, na quadra CC-Q06, esquina da Rua dos Corais com a Rua da Enseada, com as seguintes medidas e confinantes: NORTE (Lado Esquerdo): medindo 25,00m com Lote 19; SUL (Lado Esquerdo): medindo 22,75m com Rua da Enseada; LESTE (Frente): medindo 8,68m com Rua dos Corais; OESTE (Fundos): medindo 13,24m com parte do Lote 21. Área total de 233,81 m<sup>2</sup>. **LOTE 21** - Um terreno localizado no condomínio de lotes Vivart Jeri, na quadra CC-Q06, distando 28,16m da Rua dos Corais no sentido oeste/leste, com as seguintes medidas e confinantes: NORTE (Fundos): medindo 7,33m com parte do Lote 13, medindo 8,04m com Lote 14, medindo 8,04m com Lote 15; SUL (Frente): medindo 8,38m com Rua da Enseada; LESTE (Lado Esquerdo): medindo 8,00m com Lote 19 e medindo 13,24m com Lote 20; OESTE (Lado Direito): medindo 29,88m com Lote 22. Área total de 372,47 m<sup>2</sup>. **LOTE 22** - Um terreno localizado no condomínio de lotes Vivart Jeri, na quadra CC-Q06, distando 36,54m da Rua dos Corais no sentido sul/norte, com as seguintes medidas e confinantes: NORTE (Lado Esquerdo): medindo 29,88m com Lote 21; SUL (Lado Direito): medindo 29,42m com Lote 23; LESTE (Frente): medindo 8,38m com Rua da Enseada; OESTE (Fundos): medindo 2,34m com parte do Lote 9, medindo 3,58m com Lote 10, medindo 3,58m com Lote 11, medindo 3,58m com Lote 12 e medindo 0,71m com parte do Lote 13. Área total de 329,71 m<sup>2</sup>. **LOTE 23** - Um terreno localizado no condomínio de lotes Vivart Jeri, na quadra CC-Q06, distando 44,92m da Rua dos Corais no sentido sul/norte, com as seguintes medidas e confinantes: NORTE (Lado Esquerdo): medindo 29,42m com Lote 22; SUL (Lado Direito): medindo 21,84m com Lote 24; LESTE (Frente): medindo 8,38m com Rua da Enseada; OESTE (Fundos): medindo 2,63m com Lote 7, medindo 7,00m com Lote 8 e medindo 4,66m com parte do Lote 9. Área total de 262,82 m<sup>2</sup>. **LOTE 24** - Um terreno localizado no condomínio de lotes Vivart Jeri, na quadra CC-Q06, distando 70,05m da Rua dos Corais no sentido sul/norte, com as seguintes medidas e confinantes: NORTE (Lado Esquerdo): medindo 21,84m com Lote 23; LESTE (Frente): medindo 25,13m com Rua da Enseada; OESTE (Fundos): medindo 3,08m com Lote 2, medindo 8,35m com Lote 3, medindo 7,00m com Lote 4, medindo 7,00m com Lote 5, medindo 7,00m com Lote 6 e medindo 4,37m com parte do Lote 7. Área total de 287,59 m<sup>2</sup>. **QUADRA CD-Q01: LOTE 1** - Um terreno localizado no condomínio de lotes Vivart Jeri, na quadra CD-Q01, distando 7,74m da Rua das Conchas no sentido sul/norte, com as seguintes medidas e confinantes: NORTE (Lado Direito): medindo 25,00m com Área Comum CD 3; SUL (Lado Esquerdo): medindo 25,00m com Lote 2; LESTE (Fundos): medindo 7,56m com Rua do Mar; OESTE (Frente): medindo 7,88m com Rua das Marés. Área total de 193,05 m<sup>2</sup>. **LOTE 2** - Um terreno localizado no condomínio de lotes Vivart Jeri, na quadra CD-Q01, distando 15,62m da Rua das Conchas no sentido sul/norte, com as seguintes medidas e confinantes: NORTE (Lado Direito): medindo 25,00m com Lote 1; SUL (Lado Esquerdo): medindo 25,00m com Lote 3; LESTE (Fundos): medindo 7,56m com Rua do Mar; OESTE (Frente): medindo 7,88m com Rua das Marés. Área total de 193,05 m<sup>2</sup>. **LOTE 3** - Um terreno localizado no condomínio de lotes Vivart Jeri, na quadra CD-Q01, distando 23,50m da Rua das Conchas no sentido sul/norte, com as seguintes medidas e confinantes: NORTE (Lado Direito): medindo 25,00m com Lote 2; SUL (Lado Esquerdo): medindo 25,00m com Lote 4; LESTE (Fundos): medindo 7,56m com Rua do Mar; OESTE (Frente): medindo 7,88m com Rua das Marés. Área total de 193,05 m<sup>2</sup>. **LOTE 4** - Um terreno localizado no condomínio de lotes Vivart Jeri, na quadra CD-Q01, distando 31,38m da Rua das Conchas no sentido sul/norte, com as seguintes medidas e confinantes: NORTE (Lado Direito): medindo 25,00m com Lote 3; SUL (Lado Esquerdo): medindo 25,00m com Lote 5; LESTE (Fundos): medindo 7,56m com Rua do Mar; OESTE (Frente): medindo 7,88m com Rua das Marés. Área total de 193,05 m<sup>2</sup>. **LOTE 5** - Um terreno localizado no condomínio de lotes Vivart Jeri, na quadra CD-Q01, distando 39,26m da Rua das Conchas no sentido sul/norte, com as seguintes medidas e confinantes: NORTE (Lado Direito): medindo 25,00m com Lote 4; SUL (Lado Esquerdo): medindo 25,00m com Lote 6; LESTE (Fundos): medindo 7,56m com Rua do Mar; OESTE (Frente): medindo 7,88m com Rua das Marés. Área total de 193,05 m<sup>2</sup>. **LOTE 6** - Um terreno localizado no condomínio de lotes Vivart Jeri, na quadra CD-Q01, distando 47,14m da Rua das

# CARTÓRIO LIBERTY MORAIS

Rita Silvana Morais Melo

Tabeliã e Notária

10/07/2009 **MATRÍCULA 653**

Registro Geral 2

Rubrica

Marcella V. A. da  
Silveira Albuquerque  
TABELIÃ SUBSTITUTA  
Ficha 38

Conchas no sentido sul/norte, com as seguintes medidas e confinantes: medindo 25,00m com Lote 5; SUL (Lado Esquerdo): medindo 25,00m com Lote 7; LESTE (Fundos): medindo 7,56m com Rua do Mar; OESTE (Frente): medindo 7,88m com Rua das Marés. Área total de 193,05 m<sup>2</sup>. **LOTE 7** - Um terreno localizado no condomínio de lotes Vivart Jeri, na quadra CD-Q01, distando 55,02m da Rua das Conchas no sentido sul/norte, com as seguintes medidas e confinantes: NORTE (Lado Direito): medindo 25,00m com Lote 6; SUL (Lado Esquerdo): medindo 25,00m com Lote 8; LESTE (Fundos): medindo 7,56m com Rua do Mar; OESTE (Frente): medindo 7,88m com Rua das Marés. Área total de 193,05 m<sup>2</sup>. **LOTE 8** - Um terreno localizado no condomínio de lotes Vivart Jeri, na quadra CD-Q01, distando 62,90m da Rua das Conchas no sentido sul/norte, com as seguintes medidas e confinantes: NORTE (Lado Direito): medindo 25,00m com Lote 7; SUL (Lado Esquerdo): medindo 25,00m com Lote 9; LESTE (Fundos): medindo 7,56m com Rua do Mar; OESTE (Frente): medindo 7,88m com Rua das Marés. Área total de 193,05 m<sup>2</sup>. **LOTE 9** - Um terreno localizado no condomínio de lotes Vivart Jeri, na quadra CD-Q01, distando 70,78m da Rua das Conchas no sentido sul/norte, com as seguintes medidas e confinantes: NORTE (Lado Direito): medindo 25,00m com Lote 8; SUL (Lado Esquerdo): medindo 25,00m com Lote 10; LESTE (Fundos): medindo 7,56m com Rua do Mar; OESTE (Frente): medindo 7,88m com Rua das Marés. Área total de 193,05 m<sup>2</sup>. **LOTE 10** - Um terreno localizado no condomínio de lotes Vivart Jeri, na quadra CD-Q01, distando 78,66m da Rua das Conchas no sentido sul/norte, com as seguintes medidas e confinantes: NORTE (Lado Direito): medindo 25,00m com Lote 9; SUL (Lado Esquerdo): medindo 25,00m com Lote 11; LESTE (Fundos): medindo 7,56m com Rua do Mar; OESTE (Frente): medindo 7,88m com Rua das Marés. Área total de 193,05 m<sup>2</sup>. **LOTE 11** - Um terreno localizado no condomínio de lotes Vivart Jeri, na quadra CD-Q01, distando 86,54m da Rua das Conchas no sentido sul/norte, com as seguintes medidas e confinantes: NORTE (Lado Direito): medindo 25,00m com Lote 10; SUL (Lado Esquerdo): medindo 25,00m com Lote 12; LESTE (Fundos): medindo 7,56m com Rua do Mar; OESTE (Frente): medindo 7,88m com Rua das Marés. Área total de 193,05 m<sup>2</sup>. **LOTE 12** - Um terreno localizado no condomínio de lotes Vivart Jeri, na quadra CD-Q01, distando 94,42m da Rua das Conchas no sentido sul/norte, com as seguintes medidas e confinantes: NORTE (Lado Direito): medindo 25,00m com Lote 11; SUL (Lado Esquerdo): medindo 25,00m com Lote 13; LESTE (Fundos): medindo 7,56m com Rua do Mar; OESTE (Frente): medindo 7,88m com Rua das Marés. Área total de 193,05 m<sup>2</sup>. **LOTE 13** - Um terreno localizado no condomínio de lotes Vivart Jeri, na quadra CD-Q01, distando 102,30m da Rua das Conchas no sentido sul/norte, com as seguintes medidas e confinantes: NORTE (Lado Direito): medindo 25,00m com Lote 12; SUL (Lado Esquerdo): medindo 25,00m com Lote 14; LESTE (Fundos): medindo 7,56m com Rua do Mar; OESTE (Frente): medindo 7,88m com Rua das Marés. Área total de 193,05 m<sup>2</sup>. **LOTE 14** - Um terreno localizado no condomínio de lotes Vivart Jeri, na quadra CD-Q01, distando 101,57m da Rua dos Peixes no sentido norte/sul, com as seguintes medidas e confinantes: NORTE (Lado Direito): medindo 25,00m com Lote 13; SUL (Lado Esquerdo): medindo 25,00m com Lote 15; LESTE (Fundos): medindo 7,56m com Rua do Mar; OESTE (Frente): medindo 7,88m com Rua das Marés. Área total de 193,05 m<sup>2</sup>. **LOTE 15** - Um terreno localizado no condomínio de lotes Vivart Jeri, na quadra CD-Q01, distando 93,69m da Rua dos Peixes no sentido norte/sul, com as seguintes medidas e confinantes: NORTE (Lado Direito): medindo 25,00m com Lote 14; SUL (Lado Esquerdo): medindo 25,00m com Lote 16; LESTE (Fundos): medindo 7,56m com Rua do Mar; OESTE (Frente): medindo 7,88m com Rua das Marés. Área total de 193,05 m<sup>2</sup>. **LOTE 16** - Um terreno localizado no condomínio de lotes Vivart Jeri, na quadra CD-Q01, distando 85,81m da Rua dos Peixes no sentido norte/sul, com as seguintes medidas e confinantes: NORTE (Lado Direito): medindo 25,00m com Lote 15; SUL (Lado Esquerdo): medindo 25,00m com Lote 17; LESTE (Fundos): medindo 7,56m com Rua do Mar; OESTE (Frente): medindo 7,88m com Rua das Marés. Área total de 193,05 m<sup>2</sup>. **LOTE 17** - Um terreno localizado no condomínio de lotes Vivart Jeri, na quadra CD-Q01,

Marcella V. A. da  
Silveira Albuquerque  
TABELIÃ SUBSTITUTA

Continua no verso...

Rua Santa Luzia, 343 A - Centro - Jijoca de Jericoacoara/ CE

Tel.: (88) 36691303 | (88) 998557231 | (88) 9.97045954 | E-mail: cartoriolibertymorais@gmail.com

VÁLIDO EM TODO TERRITÓRIO NACIONAL, QUALQUER ADULTERAÇÃO OU EMENDA INVALIDA ESTE DOCUMENTO

distante 77,93m da Rua dos Peixes no sentido norte/sul, com as seguintes medidas e confinantes: NORTE (Lado Direito): medindo 25,00m com Lote 16; SUL (Lado Esquerdo): medindo 25,00m com Lote 18; LESTE (Fundos): medindo 7,56m com Rua do Mar; OESTE (Frente): medindo 7,88m com Rua das Marés. Área total de 193,05 m<sup>2</sup>. **LOTE 18** - Um terreno localizado no condomínio de lotes Vivart Jeri, na quadra CD-Q01, distante 70,05m da Rua dos Peixes no sentido norte/sul, com as seguintes medidas e confinantes: NORTE (Lado Direito): medindo 25,00m com Lote 17; SUL (Lado Esquerdo): medindo 25,00m com Lote 19; LESTE (Fundos): medindo 7,56m com Rua do Mar; OESTE (Frente): medindo 7,88m com Rua das Marés. Área total de 193,05 m<sup>2</sup>. **LOTE 19** - Um terreno localizado no condomínio de lotes Vivart Jeri, na quadra CD-Q01, distante 62,17m da Rua dos Peixes no sentido norte/sul, com as seguintes medidas e confinantes: NORTE (Lado Direito): medindo 25,00m com Lote 18; SUL (Lado Esquerdo): medindo 25,00m com Lote 20; LESTE (Fundos): medindo 7,56m com Rua do Mar; OESTE (Frente): medindo 7,88m com Rua das Marés. Área total de 193,05 m<sup>2</sup>. **LOTE 20** - Um terreno localizado no condomínio de lotes Vivart Jeri, na quadra CD-Q01, distante 54,29m da Rua dos Peixes no sentido norte/sul, com as seguintes medidas e confinantes: NORTE (Lado Direito): medindo 25,00m com Lote 19; SUL (Lado Esquerdo): medindo 25,00m com Lote 21; LESTE (Fundos): medindo 7,56m com Rua do Mar; OESTE (Frente): medindo 7,88m com Rua das Marés. Área total de 193,05 m<sup>2</sup>. **LOTE 21** - Um terreno localizado no condomínio de lotes Vivart Jeri, na quadra CD-Q01, distante 46,41m da Rua dos Peixes no sentido norte/sul, com as seguintes medidas e confinantes: NORTE (Lado Direito): medindo 25,00m com Lote 20; SUL (Lado Esquerdo): medindo 25,00m com Lote 22; LESTE (Fundos): medindo 7,56m com Rua do Mar; OESTE (Frente): medindo 7,88m com Rua das Marés. Área total de 193,05 m<sup>2</sup>. **LOTE 22** - Um terreno localizado no condomínio de lotes Vivart Jeri, na quadra CD-Q01, distante 38,53m da Rua dos Peixes no sentido norte/sul, com as seguintes medidas e confinantes: NORTE (Lado Direito): medindo 25,00m com Lote 21; SUL (Lado Esquerdo): medindo 25,00m com Lote 23; LESTE (Fundos): medindo 7,56m com Rua do Mar; OESTE (Frente): medindo 7,88m com Rua das Marés. Área total de 193,05 m<sup>2</sup>. **LOTE 23** - Um terreno localizado no condomínio de lotes Vivart Jeri, na quadra CD-Q01, distante 30,65m da Rua dos Peixes no sentido norte/sul, com as seguintes medidas e confinantes: NORTE (Lado Direito): medindo 25,00m com Lote 22; SUL (Lado Esquerdo): medindo 25,00m com Lote 24; LESTE (Fundos): medindo 7,56m com Rua do Mar; OESTE (Frente): medindo 7,88m com Rua das Marés. Área total de 193,05 m<sup>2</sup>. **LOTE 24** - Um terreno localizado no condomínio de lotes Vivart Jeri, na quadra CD-Q01, distante 22,77m da Rua dos Peixes no sentido norte/sul, com as seguintes medidas e confinantes: NORTE (Lado Direito): medindo 25,00m com Lote 23; SUL (Lado Esquerdo): medindo 25,00m com Lote 25; LESTE (Fundos): medindo 7,56m com Rua do Mar; OESTE (Frente): medindo 7,88m com Rua das Marés. Área total de 193,05 m<sup>2</sup>. **LOTE 25** - Um terreno localizado no condomínio de lotes Vivart Jeri, na quadra CD-Q01, distante 14,89m da Rua dos Peixes no sentido norte/sul, com as seguintes medidas e confinantes: NORTE (Lado Direito): medindo 25,00m com Lote 24; SUL (Lado Esquerdo): medindo 25,00m com Lote 26; LESTE (Fundos): medindo 7,56m com Rua do Mar; OESTE (Frente): medindo 7,88m com Rua das Marés. Área total de 193,05 m<sup>2</sup>. **LOTE 26** - Um terreno localizado no condomínio de lotes Vivart Jeri, na quadra CD-Q01, esquina da Rua das Marés com a Rua dos Peixes, com as seguintes medidas e confinantes: NORTE (Lado Direito): medindo 25,00m com Lote 25; SUL (Lado Esquerdo): medindo 19,22m com Lote 27; LESTE (Fundos): medindo 14,80m com Rua do Mar; OESTE (Frente): medindo 14,89m com Rua das Marés. Área total de 291,84 m<sup>2</sup>. **LOTE 27** - Um terreno localizado no condomínio de lotes Vivart Jeri, na quadra CD-Q01, esquina da Rua dos Peixes com a Rua das Marés, com as seguintes medidas e confinantes: NORTE (Lado Direito): medindo 19,22m com Lote 26; SUL (Lado Esquerdo): medindo 31,75m com Lote 28; LESTE (Fundos): medindo 25,97m com Rua do Mar; OESTE (Frente): medindo 6,86m com Rua dos Peixes. Área total de 343,21 m<sup>2</sup>. **LOTE 28** - Um terreno localizado no condomínio de lotes Vivart Jeri, na quadra CD-Q01, distante 6,86m da Rua das Marés no sentido sul/norte, com as seguintes medidas e confinantes: NORTE (Lado Direito): medindo 31,75m com Lote 27; SUL (Lado Esquerdo): medindo 19,13m com Lote 29; LESTE (Fundos): medindo 27,52m com Área Comum CC 2; OESTE

# CARTÓRIO LIBERTY MORAIS

Rita Silvana Morais Melo

Tabeliã e Notária

10/07/2009 **MATRÍCULA 653**

Registro Geral 2

Rubrica **Ficha 39**

Marcelia **MA** da  
Silveira Albuquerque  
TABELIA SUBSTITUTA

(Frente): medindo 7,41m com Rua dos Peixes. Área total de 367,05 m<sup>2</sup>. **LOTE 29** - Um terreno localizado no condomínio de lotes Vivart Jeri, na quadra CD-Q01, distando 14,27m da Rua das Marés no sentido sul/norte, com as seguintes medidas e confinantes: NORTE (Lado Direito): medindo 19,13m com Lote 28; SUL (Lado Esquerdo): medindo 25,00m com Lote 30; LESTE (Fundos): medindo 14,47m com Área Comum CC 2; OESTE (Frente): medindo 14,66m com Rua dos Peixes. Área total de 287,19 m<sup>2</sup>. **LOTE 30** - Um terreno localizado no condomínio de lotes Vivart Jeri, na quadra CD-Q01, distando 28,93m da Rua das Marés no sentido sul/norte, com as seguintes medidas e confinantes: NORTE (Lado Direito): medindo 25,00m com Lote 29; SUL (Lado Esquerdo): medindo 25,00m com Lote 31; LESTE (Fundos): medindo 8,00m com Área Comum CC 2; OESTE (Frente): medindo 8,00m com Rua dos Peixes. Área total de 200,00 m<sup>2</sup>. **LOTE 31** - Um terreno localizado no condomínio de lotes Vivart Jeri, na quadra CD-Q01, distando 36,93m da Rua das Marés no sentido sul/norte, com as seguintes medidas e confinantes: NORTE (Lado Direito): medindo 25,00m com Lote 30; SUL (Lado Esquerdo): medindo 25,00m com Lote 32; LESTE (Fundos): medindo 8,00m com Área Comum CC 2; OESTE (Frente): medindo 8,00m com Rua dos Peixes. Área total de 200,00 m<sup>2</sup>. **LOTE 32** - Um terreno localizado no condomínio de lotes Vivart Jeri, na quadra CD-Q01, distando 44,93m da Rua das Marés no sentido sul/norte, com as seguintes medidas e confinantes: NORTE (Lado Direito): medindo 25,00m com Lote 31; SUL (Lado Esquerdo): medindo 25,00m com Lote 33; LESTE (Fundos): medindo 8,00m com Área Comum CC 2; OESTE (Frente): medindo 8,00m com Rua dos Peixes. Área total de 200,00 m<sup>2</sup>. **LOTE 33** - Um terreno localizado no condomínio de lotes Vivart Jeri, na quadra CD-Q01, distando 52,93m da Rua das Marés no sentido sul/norte, com as seguintes medidas e confinantes: NORTE (Lado Direito): medindo 25,00m com Lote 32; SUL (Lado Esquerdo): medindo 25,00m com Lote 34; LESTE (Fundos): medindo 8,00m com Área Comum CC 2; OESTE (Frente): medindo 8,00m com Rua dos Peixes. Área total de 200,00 m<sup>2</sup>. **LOTE 34** - Um terreno localizado no condomínio de lotes Vivart Jeri, na quadra CD-Q01, distando 60,93m da Rua das Marés no sentido sul/norte, com as seguintes medidas e confinantes: NORTE (Lado Direito): medindo 25,00m com Lote 33; SUL (Lado Esquerdo): medindo 25,00m com Lote 35; LESTE (Fundos): medindo 8,00m com Área Comum CC 2; OESTE (Frente): medindo 8,00m com Rua dos Peixes. Área total de 200,00 m<sup>2</sup>. **LOTE 35** - Um terreno localizado no condomínio de lotes Vivart Jeri, na quadra CD-Q01, distando 68,93m da Rua das Marés no sentido sul/norte, com as seguintes medidas e confinantes: NORTE (Lado Direito): medindo 25,00m com Lote 34; SUL (Lado Esquerdo): medindo 25,00m com Lote 36; LESTE (Fundos): medindo 8,00m com Área Comum CC 2; OESTE (Frente): medindo 8,00m com Rua dos Peixes. Área total de 200,00 m<sup>2</sup>. **LOTE 36** - Um terreno localizado no condomínio de lotes Vivart Jeri, na quadra CD-Q01, distando 76,93m da Rua das Marés no sentido sul/norte, com as seguintes medidas e confinantes: NORTE (Lado Direito): medindo 25,00m com Lote 35; SUL (Lado Esquerdo): medindo 25,00m com Lote 37; LESTE (Fundos): medindo 8,00m com Área Comum CC 2; OESTE (Frente): medindo 8,00m com Rua dos Peixes. Área total de 200,00 m<sup>2</sup>. **LOTE 37** - Um terreno localizado no condomínio de lotes Vivart Jeri, na quadra CD-Q01, distando 84,93m da Rua das Marés no sentido sul/norte, com as seguintes medidas e confinantes: NORTE (Lado Direito): medindo 25,00m com Lote 36; SUL (Lado Esquerdo): medindo 25,00m com Lote 38; LESTE (Fundos): medindo 8,00m com Área Comum CC 2; OESTE (Frente): medindo 8,00m com Rua dos Peixes. Área total de 200,00 m<sup>2</sup>. **LOTE 38** - Um terreno localizado no condomínio de lotes Vivart Jeri, na quadra CD-Q01, distando 92,93m da Rua das Marés no sentido sul/norte, com as seguintes medidas e confinantes: NORTE (Lado Direito): medindo 25,00m com Lote 37; SUL (Lado Esquerdo): medindo 25,00m com Área Comum CC 2; LESTE (Fundos): medindo 8,00m com Área Comum CC 2; OESTE (Frente): medindo 8,00m com Rua dos Peixes. Área total de 200,00 m<sup>2</sup>. **QUADRA CD-Q02: LOTE 1** - Um terreno localizado no condomínio de lotes Vivart Jeri, na quadra CD-Q02, esquina da Rua das Marés com Rotatório da Rua das Marés com Rua das Conchas, com as seguintes medidas e confinantes: NORTE (Lado Esquerdo): medindo 25,00m com

Marcelia **MA** da  
Silveira Albuquerque  
TABELIA SUBSTITUTA

Continua no verso...

Area Comum CD 4; SUL (Lado Direito): medindo 25,00m com Lote 2; LESTE (Frente): medindo 8,76m com Rua das Marés; OESTE (Fundos): medindo 9,12m com Lote 52. Área total de 223,37 m<sup>2</sup>. **LOTE 2** - Um terreno localizado no condomínio de lotes Vivart Jeri, na quadra CD-Q02, distando 8,76m da Rotatório da Rua das Marés com Rua das Conchas no sentido sul/norte, com as seguintes medidas e confinantes: NORTE (Lado Esquerdo): medindo 25,00m com Lote 1; SUL (Lado Direito): medindo 25,00m com Lote 3; LESTE (Frente): medindo 8,00m com Rua das Marés; OESTE (Fundos): medindo 8,32m com Lote 51. Área total de 203,97 m<sup>2</sup>. **LOTE 3** - Um terreno localizado no condomínio de lotes Vivart Jeri, na quadra CD-Q02, distando 16,76m da Rotatório da Rua das Marés com Rua das Conchas no sentido sul/norte, com as seguintes medidas e confinantes: NORTE (Lado Esquerdo): medindo 25,00m com Lote 2; SUL (Lado Direito): medindo 25,00m com Lote 4; LESTE (Frente): medindo 8,00m com Rua das Marés; OESTE (Fundos): medindo 8,32m com Lote 50. Área total de 203,97 m<sup>2</sup>. **LOTE 4** - Um terreno localizado no condomínio de lotes Vivart Jeri, na quadra CD-Q02, distando 24,76m da Rotatório da Rua das Marés com Rua das Conchas no sentido sul/norte, com as seguintes medidas e confinantes: NORTE (Lado Esquerdo): medindo 25,00m com Lote 3; SUL (Lado Direito): medindo 25,00m com Lote 5; LESTE (Frente): medindo 8,00m com Rua das Marés; OESTE (Fundos): medindo 8,32m com Lote 49. Área total de 203,97 m<sup>2</sup>. **LOTE 5** - Um terreno localizado no condomínio de lotes Vivart Jeri, na quadra CD-Q02, distando 32,76m da Rotatório da Rua das Marés com Rua das Conchas no sentido sul/norte, com as seguintes medidas e confinantes: NORTE (Lado Esquerdo): medindo 25,00m com Lote 4; SUL (Lado Direito): medindo 25,00m com Lote 6; LESTE (Frente): medindo 8,00m com Rua das Marés; OESTE (Fundos): medindo 8,32m com Lote 48. Área total de 203,97 m<sup>2</sup>. **LOTE 6** - Um terreno localizado no condomínio de lotes Vivart Jeri, na quadra CD-Q02, distando 40,76m da Rotatório da Rua das Marés com Rua das Conchas no sentido sul/norte, com as seguintes medidas e confinantes: NORTE (Lado Esquerdo): medindo 25,00m com Lote 5; SUL (Lado Direito): medindo 25,00m com Lote 7; LESTE (Frente): medindo 8,00m com Rua das Marés; OESTE (Fundos): medindo 8,32m com Lote 47. Área total de 203,97 m<sup>2</sup>. **LOTE 7** - Um terreno localizado no condomínio de lotes Vivart Jeri, na quadra CD-Q02, distando 48,76m da Rotatório da Rua das Marés com Rua das Conchas no sentido sul/norte, com as seguintes medidas e confinantes: NORTE (Lado Esquerdo): medindo 25,00m com Lote 6; SUL (Lado Direito): medindo 25,00m com Lote 8; LESTE (Frente): medindo 8,00m com Rua das Marés; OESTE (Fundos): medindo 8,32m com Lote 46. Área total de 203,97 m<sup>2</sup>. **LOTE 8** - Um terreno localizado no condomínio de lotes Vivart Jeri, na quadra CD-Q02, distando 56,76m da Rotatório da Rua das Marés com Rua das Conchas no sentido sul/norte, com as seguintes medidas e confinantes: NORTE (Lado Esquerdo): medindo 25,00m com Lote 7; SUL (Lado Direito): medindo 25,00m com Lote 9; LESTE (Frente): medindo 8,00m com Rua das Marés; OESTE (Fundos): medindo 8,32m com Lote 45. Área total de 203,97 m<sup>2</sup>. **LOTE 9** - Um terreno localizado no condomínio de lotes Vivart Jeri, na quadra CD-Q02, distando 64,76m da Rotatório da Rua das Marés com Rua das Conchas no sentido sul/norte, com as seguintes medidas e confinantes: NORTE (Lado Esquerdo): medindo 25,00m com Lote 8; SUL (Lado Direito): medindo 25,00m com Lote 10; LESTE (Frente): medindo 8,00m com Rua das Marés; OESTE (Fundos): medindo 8,32m com Lote 44. Área total de 203,97 m<sup>2</sup>. **LOTE 10** - Um terreno localizado no condomínio de lotes Vivart Jeri, na quadra CD-Q02, distando 72,76m da Rotatório da Rua das Marés com Rua das Conchas no sentido sul/norte, com as seguintes medidas e confinantes: NORTE (Lado Esquerdo): medindo 25,00m com Lote 9; SUL (Lado Direito): medindo 25,00m com Lote 11; LESTE (Frente): medindo 8,00m com Rua das Marés; OESTE (Fundos): medindo 8,32m com Lote 43. Área total de 203,97 m<sup>2</sup>. **LOTE 11** - Um terreno localizado no condomínio de lotes Vivart Jeri, na quadra CD-Q02, distando 80,76m da Rotatório da Rua das Marés com Rua das Conchas no sentido sul/norte, com as seguintes medidas e confinantes: NORTE (Lado Esquerdo): medindo 25,00m com Lote 10; SUL (Lado Direito): medindo 25,00m com Lote 12; LESTE (Frente): medindo 8,00m com Rua das Marés; OESTE (Fundos): medindo 8,32m com Lote 42. Área total de 203,97 m<sup>2</sup>. **LOTE 12** - Um terreno

# CARTÓRIO LIBERTY MORAIS

Rita Silvana Morais Melo

Tableiã e Notária

10/07/2009 **MATRÍCULA 653**

Registro Geral 2

Rubrica

Marcelia V. A. da  
Silveira Albuquerque  
SUBSTITUTA

Ficha 40

localizado no condomínio de lotes Vivart Jeri, na quadra CD-Q02, distando 88,76m da Rotatório da Rua das Marés com Rua das Conchas no sentido sul/norte, com as seguintes medidas e confinantes: NORTE (Lado Esquerdo): medindo 25,00m com Lote 11; SUL (Lado Direito): medindo 25,00m com Lote 13; LESTE (Frente): medindo 8,00m com Rua das Marés; OESTE (Fundos): medindo 8,32m com Lote 41. Área total de 203,97 m<sup>2</sup>. **LOTE 13** - Um terreno localizado no condomínio de lotes Vivart Jeri, na quadra CD-Q02, distando 96,76m da Rotatório da Rua das Marés com Rua das Conchas no sentido sul/norte, com as seguintes medidas e confinantes: NORTE (Lado Esquerdo): medindo 25,00m com Lote 12; SUL (Lado Direito): medindo 25,00m com Lote 14; LESTE (Frente): medindo 8,00m com Rua das Marés; OESTE (Fundos): medindo 8,32m com Lote 40. Área total de 203,97 m<sup>2</sup>. **LOTE 14** - Um terreno localizado no condomínio de lotes Vivart Jeri, na quadra CD-Q02, distando 94,49m da Rotatório da Rua das Marés com Rua dos Peixes no sentido norte/sul, com as seguintes medidas e confinantes: NORTE (Lado Esquerdo): medindo 25,00m com Lote 13; SUL (Lado Direito): medindo 25,00m com Lote 15; LESTE (Frente): medindo 8,00m com Rua das Marés; OESTE (Fundos): medindo 8,32m com Lote 39. Área total de 203,97 m<sup>2</sup>. **LOTE 15** - Um terreno localizado no condomínio de lotes Vivart Jeri, na quadra CD-Q02, distando 86,49m da Rotatório da Rua das Marés com Rua dos Peixes no sentido norte/sul, com as seguintes medidas e confinantes: NORTE (Lado Esquerdo): medindo 25,00m com Lote 14; SUL (Lado Direito): medindo 25,00m com Lote 16; LESTE (Frente): medindo 8,00m com Rua das Marés; OESTE (Fundos): medindo 8,32m com Lote 38. Área total de 203,97 m<sup>2</sup>. **LOTE 16** - Um terreno localizado no condomínio de lotes Vivart Jeri, na quadra CD-Q02, distando 78,49m da Rotatório da Rua das Marés com Rua dos Peixes no sentido norte/sul, com as seguintes medidas e confinantes: NORTE (Lado Esquerdo): medindo 25,00m com Lote 15; SUL (Lado Direito): medindo 25,00m com Lote 17; LESTE (Frente): medindo 8,00m com Rua das Marés; OESTE (Fundos): medindo 8,32m com Lote 37. Área total de 203,97 m<sup>2</sup>. **LOTE 17** - Um terreno localizado no condomínio de lotes Vivart Jeri, na quadra CD-Q02, distando 70,49m da Rotatório da Rua das Marés com Rua dos Peixes no sentido norte/sul, com as seguintes medidas e confinantes: NORTE (Lado Esquerdo): medindo 25,00m com Lote 16; SUL (Lado Direito): medindo 25,00m com Lote 18; LESTE (Frente): medindo 8,00m com Rua das Marés; OESTE (Fundos): medindo 8,32m com Lote 36. Área total de 203,97 m<sup>2</sup>. **LOTE 18** - Um terreno localizado no condomínio de lotes Vivart Jeri, na quadra CD-Q02, distando 62,49m da Rotatório da Rua das Marés com Rua dos Peixes no sentido norte/sul, com as seguintes medidas e confinantes: NORTE (Lado Esquerdo): medindo 25,00m com Lote 17; SUL (Lado Direito): medindo 25,00m com Lote 19; LESTE (Frente): medindo 8,00m com Rua das Marés; OESTE (Fundos): medindo 8,32m com Lote 35. Área total de 203,97 m<sup>2</sup>. **LOTE 19** - Um terreno localizado no condomínio de lotes Vivart Jeri, na quadra CD-Q02, distando 54,49m da Rotatório da Rua das Marés com Rua dos Peixes no sentido norte/sul, com as seguintes medidas e confinantes: NORTE (Lado Esquerdo): medindo 25,00m com Lote 18; SUL (Lado Direito): medindo 25,00m com Lote 20; LESTE (Frente): medindo 8,00m com Rua das Marés; OESTE (Fundos): medindo 8,32m com Lote 34. Área total de 203,97 m<sup>2</sup>. **LOTE 20** - Um terreno localizado no condomínio de lotes Vivart Jeri, na quadra CD-Q02, distando 46,49m da Rotatório da Rua das Marés com Rua dos Peixes no sentido norte/sul, com as seguintes medidas e confinantes: NORTE (Lado Esquerdo): medindo 25,00m com Lote 19; SUL (Lado Direito): medindo 25,00m com Lote 21; LESTE (Frente): medindo 8,00m com Rua das Marés; OESTE (Fundos): medindo 8,32m com Lote 33. Área total de 203,97 m<sup>2</sup>. **LOTE 21** - Um terreno localizado no condomínio de lotes Vivart Jeri, na quadra CD-Q02, distando 38,49m da Rotatório da Rua das Marés com Rua dos Peixes no sentido norte/sul, com as seguintes medidas e confinantes: NORTE (Lado Esquerdo): medindo 25,00m com Lote 20; SUL (Lado Direito): medindo 25,00m com Lote 22; LESTE (Frente): medindo 8,00m com Rua das Marés;

Marcelia V. A. da  
Silveira Albuquerque  
TABELIÃ SUBSTITUTA

Continua no verso...

Rua Santa Luzia, 343 A - Centro - Jijoca de Jericoacoara / CE

Tel.: (88) 36691303 | (88) 998557231 | (88) 9.97045954 | E-mail: cartoriolibertymora@gmail.com  
VÁLIDO EM TODO TERRITÓRIO NACIONAL, QUALQUER ADULTERAÇÃO OU EMENDA INVALIDA ESTE DOCUMENTO

OESTE (Fundos): medindo 8,32m com Lote 32. Área total de 203,97 m<sup>2</sup>. **LOTE 22** - Um terreno localizado no condomínio de lotes Vivart Jeri, na quadra CD-Q02, distando 30,49m da Rotatório da Rua das Marés com Rua dos Peixes no sentido norte/sul, com as seguintes medidas e confinantes: NORTE (Lado Esquerdo): medindo 25,00m com Lote 21; SUL (Lado Direito): medindo 25,00m com Lote 23; LESTE (Frente): medindo 8,00m com Rua das Marés; OESTE (Fundos): medindo 8,32m com Lote 31. Área total de 203,97 m<sup>2</sup>. **LOTE 23** - Um terreno localizado no condomínio de lotes Vivart Jeri, na quadra CD-Q02, distando 22,49m da Rotatório da Rua das Marés com Rua dos Peixes no sentido norte/sul, com as seguintes medidas e confinantes: NORTE (Lado Esquerdo): medindo 25,00m com Lote 22; SUL (Lado Direito): medindo 25,00m com Lote 24; LESTE (Frente): medindo 8,00m com Rua das Marés; OESTE (Fundos): medindo 8,32m com Lote 30. Área total de 203,97 m<sup>2</sup>. **LOTE 24** - Um terreno localizado no condomínio de lotes Vivart Jeri, na quadra CD-Q02, distando 14,49m da Rotatório da Rua das Marés com Rua dos Peixes no sentido norte/sul, com as seguintes medidas e confinantes: NORTE (Lado Esquerdo): medindo 25,00m com Lote 23; SUL (Lado Direito): medindo 25,00m com Lote 25; LESTE (Frente): medindo 8,00m com Rua das Marés; OESTE (Fundos): medindo 8,32m com Lote 29. Área total de 203,97 m<sup>2</sup>. **LOTE 25** - Um terreno localizado no condomínio de lotes Vivart Jeri, na quadra CD-Q02, distando 6,49 m da Rotatório da Rua das Marés com Rua dos Peixes no sentido norte/sul, com as seguintes medidas e confinantes: NORTE (Lado Esquerdo): medindo 25,00m com Lote 24; SUL (Lado Direito): medindo 25,00m com Lote 26; LESTE (Frente): medindo 8,00m com Rua das Marés; OESTE (Fundos): medindo 8,32m com Lote 28. Área total de 203,97 m<sup>2</sup>. **LOTE 26** - Um terreno localizado no condomínio de lotes Vivart Jeri, na quadra CD-Q02, esquina da Rua das Marés com a Rotatória da Rua das Marés com Rua dos Peixes, com as seguintes medidas e confinantes: NORTE (Lado Esquerdo): medindo 25,00m com Lote 25; SUL (Lado Direito): medindo 17,14m com Rua dos Peixes; LESTE (Frente): medindo 13,71m com Rua das Marés; OESTE (Fundos): medindo 10,59m com Lote 27. Área total de 240,19 m<sup>2</sup>. **LOTE 27** - Um terreno localizado no condomínio de lotes Vivart Jeri, na quadra CD-Q02, esquina da Rua da Praia com a Rua dos Peixes, com as seguintes medidas e confinantes: NORTE (Lado Direito): medindo 25,00m com Lote 28; SUL (Lado Esquerdo): medindo 20,96m com Rua dos Peixes; LESTE (Fundos): medindo 10,59m com Lote 26; OESTE (Frente): medindo 13,45m com Rua da Praia. Área total de 268,61 m<sup>2</sup>. **LOTE 28** - Um terreno localizado no condomínio de lotes Vivart Jeri, na quadra CD-Q02, distando 13,45m da Rua dos Peixes no sentido norte/sul, com as seguintes medidas e confinantes: NORTE (Lado Direito): medindo 25,00m com Lote 29; SUL (Lado Esquerdo): medindo 25,00m com Lote 27; LESTE (Fundos): medindo 8,32m com Lote 25; OESTE (Frente): medindo 8,65m com Rua da Praia. Área total de 212,20 m<sup>2</sup>. **LOTE 29** - Um terreno localizado no condomínio de lotes Vivart Jeri, na quadra CD-Q02, distando 22,10m da Rua dos Peixes no sentido norte/sul, com as seguintes medidas e confinantes: NORTE (Lado Direito): medindo 25,00m com Lote 30; SUL (Lado Esquerdo): medindo 25,00m com Lote 28; LESTE (Fundos): medindo 8,32m com Lote 24; OESTE (Frente): medindo 8,65m com Rua da Praia. Área total de 212,20 m<sup>2</sup>. **LOTE 30** - Um terreno localizado no condomínio de lotes Vivart Jeri, na quadra CD-Q02, distando 30,75m da Rua dos Peixes no sentido norte/sul, com as seguintes medidas e confinantes: NORTE (Lado Direito): medindo 25,00m com Lote 31; SUL (Lado Esquerdo): medindo 25,00m com Lote 29; LESTE (Fundos): medindo 8,32m com Lote 23; OESTE (Frente): medindo 8,65m com Rua da Praia. Área total de 212,20 m<sup>2</sup>. **LOTE 31** - Um terreno localizado no condomínio de lotes Vivart Jeri, na quadra CD-Q02, distando 39,40m da Rua dos Peixes no sentido norte/sul, com as seguintes medidas e confinantes: NORTE (Lado Direito): medindo 25,00m com Lote 32; SUL (Lado Esquerdo): medindo 25,00m com Lote 30; LESTE (Fundos): medindo 8,32m com Lote 22; OESTE (Frente): medindo 8,65m com Rua da Praia. Área total de 212,20 m<sup>2</sup>. **LOTE 32** - Um terreno localizado no condomínio de lotes Vivart Jeri, na quadra CD-Q02, distando 48,05m da Rua dos Peixes no sentido norte/sul, com as seguintes medidas e confinantes: NORTE (Lado Direito): medindo 25,00m com Lote 33; SUL (Lado Esquerdo): medindo 25,00m com Lote 31; LESTE (Fundos): medindo 8,32m com Lote 21;



# CARTÓRIO LIBERTY MORAIS

Rita Silvana Morais Melo

Tabeliã e Notária

10/07/2009 **MATRÍCULA 653**

Registro Geral 2

Rubrica *Marcelia M. A. da  
Silveira Albuquerque*

TABELIÃ SUBSTITUTA FICHA 41

OESTE (Frente): medindo 8,65m com Rua da Praia. Área total de 212,20 m<sup>2</sup>. **LOTE 33** - Um terreno localizado no condomínio de lotes Vivart Jeri, na quadra CD-Q02, distando 56,70m da Rua dos Peixes no sentido norte/sul, com as seguintes medidas e confinantes: NORTE (Lado Direito): medindo 25,00m com Lote 34; SUL (Lado Esquerdo): medindo 25,00m com Lote 32; LESTE (Fundos): medindo 8,32m com Lote 20; OESTE (Frente): medindo 8,65m com Rua da Praia. Área total de 212,20 m<sup>2</sup>. **LOTE 34** - Um terreno localizado no condomínio de lotes Vivart Jeri, na quadra CD-Q02, distando 65,35m da Rua dos Peixes no sentido norte/sul, com as seguintes medidas e confinantes: NORTE (Lado Direito): medindo 25,00m com Lote 35; SUL (Lado Esquerdo): medindo 25,00m com Lote 33; LESTE (Fundos): medindo 8,32m com Lote 19; OESTE (Frente): medindo 8,65m com Rua da Praia. Área total de 212,20 m<sup>2</sup>. **LOTE 35** - Um terreno localizado no condomínio de lotes Vivart Jeri, na quadra CD-Q02, distando 74,00m da Rua dos Peixes no sentido norte/sul, com as seguintes medidas e confinantes: NORTE (Lado Direito): medindo 25,00m com Lote 36; SUL (Lado Esquerdo): medindo 25,00m com Lote 34; LESTE (Fundos): medindo 8,32m com Lote 18; OESTE (Frente): medindo 8,65m com Rua da Praia. Área total de 212,20 m<sup>2</sup>. **LOTE 36** - Um terreno localizado no condomínio de lotes Vivart Jeri, na quadra CD-Q02, distando 82,65m da Rua dos Peixes no sentido norte/sul, com as seguintes medidas e confinantes: NORTE (Lado Direito): medindo 25,00m com Lote 37; SUL (Lado Esquerdo): medindo 25,00m com Lote 35; LESTE (Fundos): medindo 8,32m com Lote 17; OESTE (Frente): medindo 8,65m com Rua da Praia. Área total de 212,20 m<sup>2</sup>. **LOTE 37** - Um terreno localizado no condomínio de lotes Vivart Jeri, na quadra CD-Q02, distando 91,30m da Rua dos Peixes no sentido norte/sul, com as seguintes medidas e confinantes: NORTE (Lado Direito): medindo 25,00m com Lote 38; SUL (Lado Esquerdo): medindo 25,00m com Lote 36; LESTE (Fundos): medindo 8,32m com Lote 16; OESTE (Frente): medindo 8,65m com Rua da Praia. Área total de 212,20 m<sup>2</sup>. **LOTE 38** - Um terreno localizado no condomínio de lotes Vivart Jeri, na quadra CD-Q02, distando 99,95m da Rua dos Peixes no sentido norte/sul, com as seguintes medidas e confinantes: NORTE (Lado Direito): medindo 25,00m com Lote 39; SUL (Lado Esquerdo): medindo 25,00m com Lote 37; LESTE (Fundos): medindo 8,32m com Lote 15; OESTE (Frente): medindo 8,65m com Rua da Praia. Área total de 212,20 m<sup>2</sup>. **LOTE 39** - Um terreno localizado no condomínio de lotes Vivart Jeri, na quadra CD-Q02, distando 108,60m da Rua dos Peixes no sentido norte/sul, com as seguintes medidas e confinantes: NORTE (Lado Direito): medindo 25,00m com Lote 40; SUL (Lado Esquerdo): medindo 25,00m com Lote 38; LESTE (Fundos): medindo 8,32m com Lote 14; OESTE (Frente): medindo 8,65m com Rua da Praia. Área total de 212,20 m<sup>2</sup>. **LOTE 40** - Um terreno localizado no condomínio de lotes Vivart Jeri, na quadra CD-Q02, distando 117,25m da Rua dos Peixes no sentido norte/sul, com as seguintes medidas e confinantes: NORTE (Lado Direito): medindo 25,00m com Lote 41; SUL (Lado Esquerdo): medindo 25,00m com Lote 39; LESTE (Fundos): medindo 8,32m com Lote 13; OESTE (Frente): medindo 8,65m com Rua da Praia. Área total de 212,20 m<sup>2</sup>. **LOTE 41** - Um terreno localizado no condomínio de lotes Vivart Jeri, na quadra CD-Q02, distando 125,90m da Rua dos Peixes no sentido norte/sul, com as seguintes medidas e confinantes: NORTE (Lado Direito): medindo 25,00m com Lote 42; SUL (Lado Esquerdo): medindo 25,00m com Lote 40; LESTE (Fundos): medindo 8,32m com Lote 12; OESTE (Frente): medindo 8,65m com Rua da Praia. Área total de 212,20 m<sup>2</sup>. **LOTE 42** - Um terreno localizado no condomínio de lotes Vivart Jeri, na quadra CD-Q02, distando 134,55m da Rua dos Peixes no sentido norte/sul, com as seguintes medidas e confinantes: NORTE (Lado Direito): medindo 25,00m com Lote 43; SUL (Lado Esquerdo): medindo 25,00m com Lote 41; LESTE (Fundos): medindo 8,32m com Lote 11; OESTE (Frente): medindo 8,65m com Rua da Praia. Área total de 212,20 m<sup>2</sup>. **LOTE 43** - Um terreno localizado no condomínio de lotes Vivart Jeri, na quadra CD-Q02, distando 143,20m da Rua dos Peixes no sentido norte/sul, com as seguintes medidas e confinantes: NORTE (Lado Direito): medindo 25,00m com Lote 44; SUL (Lado Esquerdo): medindo 25,00m com Lote 42;

*Marcelia M. A. da  
Silveira Albuquerque*  
TABELIÃ SUBSTITUTA

Continua no verso...

Rua Santa Luzia, 343 A - Centro - Jijoca de Jericoacoara/ CE

Tel.: (88) 36691303 | (88) 998557231 | (88) 9.97045954 | E-mail: cartorioilbertymorais@gmail.com  
VÁLIDO EM TODO TERRITÓRIO NACIONAL, QUALQUER ADULTERAÇÃO OU EMENDA INVÁLIDA ESTE DOCUMENTO

LESTE (Fundos): medindo 8,32m com Lote 10; OESTE (Frente): medindo 8,65m com Rua da Praia. Área total de 212,20 m<sup>2</sup>. **LOTE 44** - Um terreno localizado no condomínio de lotes Vivart Jeri, na quadra CD-Q02, distando 151,85m da Rua dos Peixes no sentido norte/sul, com as seguintes medidas e confinantes: NORTE (Lado Direito): medindo 25,00m com Lote 45; SUL (Lado Esquerdo): medindo 25,00m com Lote 43; LESTE (Fundos): medindo 8,32m com Lote 9; OESTE (Frente): medindo 8,65m com Rua da Praia. Área total de 212,20 m<sup>2</sup>. **LOTE 45** - Um terreno localizado no condomínio de lotes Vivart Jeri, na quadra CD-Q02, distando 160,50m da Rua dos Peixes no sentido norte/sul, com as seguintes medidas e confinantes: NORTE (Lado Direito): medindo 25,00m com Lote 46; SUL (Lado Esquerdo): medindo 25,00m com Lote 44; LESTE (Fundos): medindo 8,32m com Lote 8; OESTE (Frente): medindo 8,65m com Rua da Praia. Área total de 212,20 m<sup>2</sup>. **LOTE 46** - Um terreno localizado no condomínio de lotes Vivart Jeri, na quadra CD-Q02, distando 169,15m da Rua dos Peixes no sentido norte/sul, com as seguintes medidas e confinantes: NORTE (Lado Direito): medindo 25,00m com Lote 47; SUL (Lado Esquerdo): medindo 25,00m com Lote 45; LESTE (Fundos): medindo 8,32m com Lote 7; OESTE (Frente): medindo 8,65m com Rua da Praia. Área total de 212,20 m<sup>2</sup>. **LOTE 47** - Um terreno localizado no condomínio de lotes Vivart Jeri, na quadra CD-Q02, distando 177,80m da Rua dos Peixes no sentido norte/sul, com as seguintes medidas e confinantes: NORTE (Lado Direito): medindo 25,00m com Lote 48; SUL (Lado Esquerdo): medindo 25,00m com Lote 46; LESTE (Fundos): medindo 8,32m com Lote 6; OESTE (Frente): medindo 8,65m com Rua da Praia. Área total de 212,20 m<sup>2</sup>. **LOTE 48** - Um terreno localizado no condomínio de lotes Vivart Jeri, na quadra CD-Q02, distando 186,45m da Rua dos Peixes no sentido norte/sul, com as seguintes medidas e confinantes: NORTE (Lado Direito): medindo 25,00m com Lote 49; SUL (Lado Esquerdo): medindo 25,00m com Lote 47; LESTE (Fundos): medindo 8,32m com Lote 5; OESTE (Frente): medindo 8,65m com Rua da Praia. Área total de 212,20 m<sup>2</sup>. **LOTE 49** - Um terreno localizado no condomínio de lotes Vivart Jeri, na quadra CD-Q02, distando 195,10m da Rua dos Peixes no sentido norte/sul, com as seguintes medidas e confinantes: NORTE (Lado Direito): medindo 25,00m com Lote 50; SUL (Lado Esquerdo): medindo 25,00m com Lote 48; LESTE (Fundos): medindo 8,32m com Lote 4; OESTE (Frente): medindo 8,65m com Rua da Praia. Área total de 212,20 m<sup>2</sup>. **LOTE 50** - Um terreno localizado no condomínio de lotes Vivart Jeri, na quadra CD-Q02, distando 203,75m da Rua dos Peixes no sentido norte/sul, com as seguintes medidas e confinantes: NORTE (Lado Direito): medindo 25,00m com Lote 51; SUL (Lado Esquerdo): medindo 25,00m com Lote 49; LESTE (Fundos): medindo 8,32m com Lote 3; OESTE (Frente): medindo 8,65m com Rua da Praia. Área total de 212,20 m<sup>2</sup>. **LOTE 51** - Um terreno localizado no condomínio de lotes Vivart Jeri, na quadra CD-Q02, distando 212,40m da Rua dos Peixes no sentido norte/sul, com as seguintes medidas e confinantes: NORTE (Lado Direito): medindo 25,00m com Lote 52; SUL (Lado Esquerdo): medindo 25,00m com Lote 50; LESTE (Fundos): medindo 8,32m com Lote 2; OESTE (Frente): medindo 8,65m com Rua da Praia. Área total de 212,20 m<sup>2</sup>. **LOTE 52** - Um terreno localizado no condomínio de lotes Vivart Jeri, na quadra CD-Q02, distando 221,05m da Rua dos Peixes no sentido norte/sul, com as seguintes medidas e confinantes: NORTE (Lado Direito): medindo 25,00m com Área Comum CD 4; SUL (Lado Esquerdo): medindo 25,00m com Lote 51; LESTE (Fundos): medindo 9,12m com Lote 1; OESTE (Frente): medindo 9,47m com Rua da Praia. Área total de 232,42 m<sup>2</sup>. **QUADRA CD-Q03: LOTE 1** - Um terreno localizado no condomínio de lotes Vivart Jeri, na quadra CD-Q03, esquina da Rua da Praia com Área Comum CD 5, com as seguintes medidas e confinantes: NORTE (Lado Esquerdo): medindo 21,56m Área Comum CD 5; SUL (Lado Direito): medindo 22,23m com Lote 2; LESTE (Frente): medindo 9,03m com Rua da Praia; OESTE (Fundos): medindo 9,00m com terras de propriedade de Paola Bofisé. Área total de 196,95 m<sup>2</sup>. **LOTE 2** - Um terreno localizado no condomínio de lotes Vivart Jeri, na quadra CD-Q03, distando 9,03m da Área Comum CD 5 no sentido sul/norte, com as seguintes medidas e confinantes: NORTE (Lado Esquerdo): medindo 22,23m com Lote 1; SUL (Lado Direito): medindo 23,03m com Lote 3; LESTE (Frente): medindo 9,04m com Rua da Praia; OESTE (Fundos): medindo 9,00m com terras de propriedade de Paola Bofisé. Área total de 203,56 m<sup>2</sup>. **LOTE 3** - Um terreno localizado no condomínio de lotes Vivart Jeri, na quadra CD-Q03,

# CARTÓRIO LIBERTY MORAIS

Rita Silvana Morais Melo

Tabeliã e Notária

10/07/2009 **MATRÍCULA 653**

Registro Geral 2

Rubrica *Marcelia V. da* *Albuquerque* *Ficha 42*

*Silveira* *TABELIÃ SUBSTITUTA*

distando 18,07m da Área Comum CD 5 no sentido sul/norte, com as seguintes medidas e confinantes: NORTE (Lado Esquerdo): medindo 23,03m com Lote 2; SUL (Lado Direito): medindo 23,94m com Lote 4; LESTE (Frente): medindo 9,05m com Rua da Praia; OESTE (Fundos): medindo 9,00m com terras de propriedade de Paola Bofisé. Área total de 211,26 m<sup>2</sup>.

**LOTE 4** - Um terreno localizado no condomínio de lotes Vivart Jeri, na quadra CD-Q03, distando 27,12m da Área Comum CD 5 no sentido sul/norte, com as seguintes medidas e confinantes: NORTE (Lado Esquerdo): medindo 23,94m com Lote 3; SUL (Lado Direito): medindo 24,60m com Lote 5; LESTE (Frente): medindo 8,03m com Rua da Praia; OESTE (Fundos): medindo 8,00m com terras de propriedade de Paola Bofisé. Área total de 194,39 m<sup>2</sup>.

**LOTE 5** - Um terreno localizado no condomínio de lotes Vivart Jeri, na quadra CD-Q03, distando 35,15m da Área Comum CD 5 no sentido sul/norte, com as seguintes medidas e confinantes: NORTE (Lado Esquerdo): medindo 24,60m com Lote 4; SUL (Lado Direito): medindo 24,95m com Lote 6; LESTE (Frente): medindo 8,01m com Rua da Praia; OESTE (Fundos): medindo 8,00m com terras de propriedade de Paola Bofisé. Área total de 198,42 m<sup>2</sup>.

**LOTE 6** - Um terreno localizado no condomínio de lotes Vivart Jeri, na quadra CD-Q03, distando 43,16m da Área Comum CD 5 no sentido sul/norte, com as seguintes medidas e confinantes: NORTE (Lado Esquerdo): medindo 24,95m com Lote 5; SUL (Lado Direito): medindo 25,00m com Lote 7; LESTE (Frente): medindo 8,00m com Rua da Praia; OESTE (Fundos): medindo 8,00m com terras de propriedade de Paola Bofisé. Área total de 199,92 m<sup>2</sup>.

**LOTE 7** - Um terreno localizado no condomínio de lotes Vivart Jeri, na quadra CD-Q03, distando 51,16m da Área Comum CD 5 no sentido sul/norte, com as seguintes medidas e confinantes: NORTE (Lado Esquerdo): medindo 25,00m com Lote 6; SUL (Lado Direito): medindo 25,00m com Lote 8; LESTE (Frente): medindo 8,00m com Rua da Praia; OESTE (Fundos): medindo 8,00m com terras de propriedade de Paola Bofisé. Área total de 200,00 m<sup>2</sup>.

**LOTE 8** - Um terreno localizado no condomínio de lotes Vivart Jeri, na quadra CD-Q03, distando 59,16m da Área Comum CD 5 no sentido sul/norte, com as seguintes medidas e confinantes: NORTE (Lado Esquerdo): medindo 25,00m com Lote 7; SUL (Lado Direito): medindo 25,00m com Lote 9; LESTE (Frente): medindo 8,00m com Rua da Praia; OESTE (Fundos): medindo 8,00m com terras de propriedade de Paola Bofisé. Área total de 200,00 m<sup>2</sup>.

**LOTE 9** - Um terreno localizado no condomínio de lotes Vivart Jeri, na quadra CD-Q03, distando 67,16m da Área Comum CD 5 no sentido sul/norte, com as seguintes medidas e confinantes: NORTE (Lado Esquerdo): medindo 25,00m com Lote 8; SUL (Lado Direito): medindo 25,00m com Lote 10; LESTE (Frente): medindo 8,00m com Rua da Praia; OESTE (Fundos): medindo 8,00m com terras de propriedade de Paola Bofisé. Área total de 200,00 m<sup>2</sup>.

**LOTE 10** - Um terreno localizado no condomínio de lotes Vivart Jeri, na quadra CD-Q03, distando 75,16m da Área Comum CD 5 no sentido sul/norte, com as seguintes medidas e confinantes: NORTE (Lado Esquerdo): medindo 25,00m com Lote 9; SUL (Lado Direito): medindo 25,00m com Lote 11; LESTE (Frente): medindo 8,00m com Rua da Praia; OESTE (Fundos): medindo 8,00m com terras de propriedade de Paola Bofisé. Área total de 200,00 m<sup>2</sup>.

**LOTE 11** - Um terreno localizado no condomínio de lotes Vivart Jeri, na quadra CD-Q03, distando 83,16m da Área Comum CD 5 no sentido sul/norte, com as seguintes medidas e confinantes: NORTE (Lado Esquerdo): medindo 25,00m com Lote 10; SUL (Lado Direito): medindo 25,00m com Lote 12; LESTE (Frente): medindo 8,00m com Rua da Praia; OESTE (Fundos): medindo 8,00m com terras de propriedade de Paola Bofisé. Área total de 200,00 m<sup>2</sup>.

**LOTE 12** - Um terreno localizado no condomínio de lotes Vivart Jeri, na quadra CD-Q03, distando 91,16m da Área Comum CD 5 no sentido sul/norte, com as seguintes medidas e confinantes: NORTE (Lado Esquerdo): medindo 25,00m com Lote 11; SUL (Lado Direito): medindo 25,00m com Lote 13; LESTE (Frente): medindo 8,00m com Rua da Praia; OESTE (Fundos): medindo 8,00m com terras de propriedade de Paola Bofisé. Área total de 200,00 m<sup>2</sup>.

*Marcelia V. da*  
*Silveira Albuquerque*  
TABELIÃ SUBSTITUTA

Continua no verso...

Rua Santa Luzia, 343 A - Centro - Jijoca de Jericoacoara/ CE

tel.: (88) 36691303 | (88) 998557231 | (88) 9.97045954 | E-mail: cartoriolibertymorais@gmail.com

VÁLIDO EM TODO TERRITÓRIO NACIONAL, QUALQUER ADULTEIRAÇÃO OU EMENDA INVALIDA ESTE DOCUMENTO

**LOTE 13** - Um terreno localizado no condomínio de lotes Vivart Jeri, na quadra CD-Q03, distando 99,16m da Área Comum CD 5 no sentido sul/norte, com as seguintes medidas e confinantes: NORTE (Lado Esquerdo): medindo 25,00m com Lote 12; SUL (Lado Direito): medindo 25,00m com Lote 14; LESTE (Frente): medindo 8,00m com Rua da Praia; OESTE (Fundos): medindo 8,00m com terras de propriedade de Paola Bofisé. Área total de 200,00 m<sup>2</sup>.

**LOTE 14** - Um terreno localizado no condomínio de lotes Vivart Jeri, na quadra CD-Q03, distando 107,16m da Área Comum CD 5 no sentido sul/norte, com as seguintes medidas e confinantes: NORTE (Lado Esquerdo): medindo 25,00m com Lote 13; SUL (Lado Direito): medindo 25,00m com Lote 15; LESTE (Frente): medindo 8,00m com Rua da Praia; OESTE (Fundos): medindo 8,00m com terras de propriedade de Paola Bofisé. Área total de 200,00 m<sup>2</sup>.

**LOTE 15** - Um terreno localizado no condomínio de lotes Vivart Jeri, na quadra CD-Q03, distando 115,16m da Área Comum CD 5 no sentido sul/norte, com as seguintes medidas e confinantes: NORTE (Lado Esquerdo): medindo 25,00m com Lote 14; SUL (Lado Direito): medindo 25,00m com Lote 16; LESTE (Frente): medindo 8,00m com Rua da Praia; OESTE (Fundos): medindo 8,00m com terras de propriedade de Paola Bofisé. Área total de 200,00 m<sup>2</sup>.

**LOTE 16** - Um terreno localizado no condomínio de lotes Vivart Jeri, na quadra CD-Q03, distando 123,16m da Área Comum CD 5 no sentido sul/norte, com as seguintes medidas e confinantes: NORTE (Lado Esquerdo): medindo 25,00m com Lote 15; SUL (Lado Direito): medindo 25,00m com Lote 17; LESTE (Frente): medindo 8,00m com Rua da Praia; OESTE (Fundos): medindo 8,00m com terras de propriedade de Paola Bofisé. Área total de 200,00 m<sup>2</sup>.

**LOTE 17** - Um terreno localizado no condomínio de lotes Vivart Jeri, na quadra CD-Q03, distando 119,00m da Área Comum CC 2 no sentido norte/sul, com as seguintes medidas e confinantes: NORTE (Lado Esquerdo): medindo 25,00m com Lote 16; SUL (Lado Direito): medindo 25,00m com Lote 18; LESTE (Frente): medindo 8,00m com Rua da Praia; OESTE (Fundos): medindo 8,00m com terras de propriedade de Paola Bofisé. Área total de 200,00 m<sup>2</sup>.

**LOTE 18** - Um terreno localizado no condomínio de lotes Vivart Jeri, na quadra CD-Q03, distando 111,00m da Área Comum CC 2 no sentido norte/sul, com as seguintes medidas e confinantes: NORTE (Lado Esquerdo): medindo 25,00m com Lote 17; SUL (Lado Direito): medindo 25,00m com Lote 19; LESTE (Frente): medindo 8,00m com Rua da Praia; OESTE (Fundos): medindo 8,00m com terras de propriedade de Paola Bofisé. Área total de 200,00 m<sup>2</sup>.

**LOTE 19** - Um terreno localizado no condomínio de lotes Vivart Jeri, na quadra CD-Q03, distando 103,00m da Área Comum CC 2 no sentido norte/sul, com as seguintes medidas e confinantes: NORTE (Lado Esquerdo): medindo 25,00m com Lote 18; SUL (Lado Direito): medindo 25,00m com Lote 20; LESTE (Frente): medindo 8,00m com Rua da Praia; OESTE (Fundos): medindo 8,00m com terras de propriedade de Paola Bofisé. Área total de 200,00 m<sup>2</sup>.

**LOTE 20** - Um terreno localizado no condomínio de lotes Vivart Jeri, na quadra CD-Q03, distando 95,00m da Área Comum CC 2 no sentido norte/sul, com as seguintes medidas e confinantes: NORTE (Lado Esquerdo): medindo 25,00m com Lote 19; SUL (Lado Direito): medindo 25,00m com Lote 21; LESTE (Frente): medindo 8,00m com Rua da Praia; OESTE (Fundos): medindo 8,00m com terras de propriedade de Paola Bofisé. Área total de 200,00 m<sup>2</sup>.

**LOTE 21** - Um terreno localizado no condomínio de lotes Vivart Jeri, na quadra CD-Q03, distando 87,00m da Área Comum CC 2 no sentido norte/sul, com as seguintes medidas e confinantes: NORTE (Lado Esquerdo): medindo 25,00m com Lote 20; SUL (Lado Direito): medindo 25,00m com Lote 22; LESTE (Frente): medindo 8,00m com Rua da Praia; OESTE (Fundos): medindo 8,00m com terras de propriedade de Paola Bofisé. Área total de 200,00 m<sup>2</sup>.

**LOTE 22** - Um terreno localizado no condomínio de lotes Vivart Jeri, na quadra CD-Q03, distando 79,00m da Área Comum CC 2 no sentido norte/sul, com as seguintes medidas e confinantes: NORTE (Lado Esquerdo): medindo 25,00m com Lote 21; SUL (Lado Direito): medindo 25,00m com Lote 23; LESTE (Frente): medindo 8,00m com Rua da Praia; OESTE (Fundos): medindo 8,00m com terras de propriedade de Paola Bofisé. Área total de 200,00 m<sup>2</sup>.

**LOTE 23** - Um terreno localizado no condomínio de lotes Vivart Jeri, na quadra CD-Q03, distando 71,00m da Área Comum CC 2 no sentido norte/sul, com as seguintes medidas e confinantes:

# CARTÓRIO LIBERTY MORAIS

Rita Silvana Morais Melo

Tableiã e Notária

10/07/2009 **MATRÍCULA 653**

Registro Geral 2

Rubrica

Marcelia V. A. da  
Silveira Albuquerque

Ficha 43

NORTE (Lado Esquerdo): medindo 25,00m com Lote 23; SUL (Lado Direito): medindo 25,00m com Lote 24; LESTE (Frente): medindo 8,00m com Rua da Praia; OESTE (Fundos): medindo 8,00m com terras de propriedade de Paola Bofisé. Área total de 200,00 m<sup>2</sup>. **LOTE 24** - Um terreno localizado no condomínio de lotes Vivart Jeri, na quadra CD-Q03, distando 63,00m da Área Comum CC 2 no sentido norte/sul, com as seguintes medidas e confinantes: NORTE (Lado Esquerdo): medindo 25,00m com Lote 23; SUL (Lado Direito): medindo 25,00m com Lote 25; LESTE (Frente): medindo 8,00m com Rua da Praia; OESTE (Fundos): medindo 8,00m com terras de propriedade de Paola Bofisé. Área total de 200,00 m<sup>2</sup>. **LOTE 25** - Um terreno localizado no condomínio de lotes Vivart Jeri, na quadra CD-Q03, distando 55,00m da Área Comum CC 2 no sentido norte/sul, com as seguintes medidas e confinantes: NORTE (Lado Esquerdo): medindo 25,00m com Lote 24; SUL (Lado Direito): medindo 25,00m com Lote 26; LESTE (Frente): medindo 8,00m com Rua da Praia; OESTE (Fundos): medindo 8,00m com terras de propriedade de Paola Bofisé. Área total de 200,00 m<sup>2</sup>. **LOTE 26** - Um terreno localizado no condomínio de lotes Vivart Jeri, na quadra CD-Q03, distando 47,00m da Área Comum CC 2 no sentido norte/sul, com as seguintes medidas e confinantes: NORTE (Lado Esquerdo): medindo 25,00m com Lote 25; SUL (Lado Direito): medindo 25,00m com Lote 27; LESTE (Frente): medindo 8,00m com Rua da Praia; OESTE (Fundos): medindo 8,00m com terras de propriedade de Paola Bofisé. Área total de 200,00 m<sup>2</sup>. **LOTE 27** - Um terreno localizado no condomínio de lotes Vivart Jeri, na quadra CD-Q03, distando 39,00m da Área Comum CC 2 no sentido norte/sul, com as seguintes medidas e confinantes: NORTE (Lado Esquerdo): medindo 25,00m com Lote 26; SUL (Lado Direito): medindo 25,00m com Lote 28; LESTE (Frente): medindo 8,00m com Rua da Praia; OESTE (Fundos): medindo 8,00m com terras de propriedade de Paola Bofisé. Área total de 200,00 m<sup>2</sup>. **LOTE 28** - Um terreno localizado no condomínio de lotes Vivart Jeri, na quadra CD-Q03, distando 31,00m da Área Comum CC 2 no sentido norte/sul, com as seguintes medidas e confinantes: NORTE (Lado Esquerdo): medindo 25,00m com Lote 27; SUL (Lado Direito): medindo 25,00m com Lote 29; LESTE (Frente): medindo 8,00m com Rua da Praia; OESTE (Fundos): medindo 8,00m com terras de propriedade de Paola Bofisé. Área total de 200,00 m<sup>2</sup>. **LOTE 29** - Um terreno localizado no condomínio de lotes Vivart Jeri, na quadra CD-Q03, distando 23,00m da Área Comum CC 2 no sentido norte/sul, com as seguintes medidas e confinantes: NORTE (Lado Esquerdo): medindo 25,00m com Lote 28; SUL (Lado Direito): medindo 25,00m com Lote 30; LESTE (Frente): medindo 8,00m com Rua da Praia; OESTE (Fundos): medindo 8,00m com terras de propriedade de Paola Bofisé. Área total de 200,00 m<sup>2</sup>. **LOTE 30** - Um terreno localizado no condomínio de lotes Vivart Jeri, na quadra CD-Q03, distando 15,00m da Área Comum CC 2 no sentido norte/sul, com as seguintes medidas e confinantes: NORTE (Lado Esquerdo): medindo 25,00m com Lote 29; SUL (Lado Direito): medindo 25,00m com Lote 31; LESTE (Frente): medindo 8,00m com Rua da Praia; OESTE (Fundos): medindo 8,00m com terras de propriedade de Paola Bofisé. Área total de 200,00 m<sup>2</sup>. **LOTE 31** - Um terreno localizado no condomínio de lotes Vivart Jeri, na quadra CD-Q03, distando 7,00m da Área Comum CC 2 no sentido norte/sul, com as seguintes medidas e confinantes: NORTE (Lado Esquerdo): medindo 25,00m com Lote 30; SUL (Lado Direito): medindo 25,00m com Lote 32; LESTE (Frente): medindo 8,00m com Rua da Praia; OESTE (Fundos): medindo 8,00m com terras de propriedade de Paola Bofisé. Área total de 200,00 m<sup>2</sup>. **LOTE 32** - Um terreno localizado no condomínio de lotes Vivart Jeri, na quadra CD-Q03, esquina da Rua da Praia com a da Área Comum CC 2, com as seguintes medidas e confinantes: NORTE (Lado Esquerdo): medindo 25,00m com Lote 31; SUL (Lado Direito): medindo 27,44m com Área Comum CC 2; LESTE (Frente): medindo 7,00m com Rua da Praia; OESTE (Fundos): medindo 18,30m com terras de propriedade de Paola Bofisé. Área total de 316,30 m<sup>2</sup>. **QUADRA CD-Q04: LOTE 1** - Um terreno localizado no condomínio de lotes Vivart Jeri, na quadra CD-Q04, esquina da Rua das Marés

Marcelia V. A. da  
Silveira Albuquerque  
TABELIÃ SUBSTITUTA

Continua no verso...

Rua Santa Luzia, 343 A - Centro - Jijoca de Jericoacoara / CE

Tel.: (88) 36691303 | (88) 998557231 | (88) 9.97045954 | E-mail: cartorioilbertymorais@gmail.com

VÁLIDO EM TODO TERRITÓRIO NACIONAL, QUALQUER ADULTERAÇÃO OU EMENDA INVALIDA ESTE DOCUMENTO

com a Rua dos Coqueiros, com as seguintes medidas e confinantes: NORTE (Lado Direito): medindo 21,03m com Rua dos Coqueiros; SUL (Lado Esquerdo): medindo 25,00m com Lote 2; LESTE (Fundos): medindo 8,90m com Rua do Mar; OESTE (Frente): medindo 11,29m com Rua das Marés. Área total de 220,37 m<sup>2</sup>. **LOTE 2** - Um terreno localizado no condomínio de lotes Vivart Jeri, na quadra CD-Q04, distando 11,29m da Rua dos Coqueiros no sentido sul/norte, com as seguintes medidas e confinantes: NORTE (Lado Direito): medindo 25,00m com Lote 1; SUL (Lado Esquerdo): medindo 25,00m com Lote 3; LESTE (Fundos): medindo 7,67m com Rua do Mar; OESTE (Frente): medindo 8,00m com Rua das Marés. Área total de 195,90 m<sup>2</sup>. **LOTE 3** - Um terreno localizado no condomínio de lotes Vivart Jeri, na quadra CD-Q04, distando 19,29m da Rua dos Coqueiros no sentido sul/norte, com as seguintes medidas e confinantes: NORTE (Lado Direito): medindo 25,00m com Lote 2; SUL (Lado Esquerdo): medindo 25,00m com Lote 4; LESTE (Fundos): medindo 7,67m com Rua do Mar; OESTE (Frente): medindo 8,00m com Rua das Marés. Área total de 195,90 m<sup>2</sup>. **LOTE 4** - Um terreno localizado no condomínio de lotes Vivart Jeri, na quadra CD-Q04, distando 27,29m da Rua dos Coqueiros no sentido sul/norte, com as seguintes medidas e confinantes: NORTE (Lado Direito): medindo 25,00m com Lote 3; SUL (Lado Esquerdo): medindo 25,00m com Lote 5; LESTE (Fundos): medindo 7,67m com Rua do Mar; OESTE (Frente): medindo 8,00m com Rua das Marés. Área total de 195,90 m<sup>2</sup>. **LOTE 5** - Um terreno localizado no condomínio de lotes Vivart Jeri, na quadra CD-Q04, distando 35,29m da Rua dos Coqueiros no sentido sul/norte, com as seguintes medidas e confinantes: NORTE (Lado Direito): medindo 25,00m com Lote 4; SUL (Lado Esquerdo): medindo 25,00m com Lote 6; LESTE (Fundos): medindo 7,67m com Rua do Mar; OESTE (Frente): medindo 8,00m com Rua das Marés. Área total de 195,90 m<sup>2</sup>. **LOTE 6** - Um terreno localizado no condomínio de lotes Vivart Jeri, na quadra CD-Q04, distando 43,29m da Rua dos Coqueiros no sentido sul/norte, com as seguintes medidas e confinantes: NORTE (Lado Direito): medindo 25,00m com Lote 5; SUL (Lado Esquerdo): medindo 25,00m com Lote 7; LESTE (Fundos): medindo 7,67m com Rua do Mar; OESTE (Frente): medindo 8,00m com Rua das Marés. Área total de 195,90 m<sup>2</sup>. **LOTE 7** - Um terreno localizado no condomínio de lotes Vivart Jeri, na quadra CD-Q04, distando 51,29m da Rua dos Coqueiros no sentido sul/norte, com as seguintes medidas e confinantes: NORTE (Lado Direito): medindo 25,00m com Lote 6; SUL (Lado Esquerdo): medindo 25,00m com Lote 8; LESTE (Fundos): medindo 7,67m com Rua do Mar; OESTE (Frente): medindo 8,00m com Rua das Marés. Área total de 195,90 m<sup>2</sup>. **LOTE 8** - Um terreno localizado no condomínio de lotes Vivart Jeri, na quadra CD-Q04, distando 59,29m da Rua dos Coqueiros no sentido sul/norte, com as seguintes medidas e confinantes: NORTE (Lado Direito): medindo 25,00m com Lote 7; SUL (Lado Esquerdo): medindo 25,00m com Lote 9; LESTE (Fundos): medindo 7,67m com Rua do Mar; OESTE (Frente): medindo 8,00m com Rua das Marés. Área total de 195,90 m<sup>2</sup>. **LOTE 9** - Um terreno localizado no condomínio de lotes Vivart Jeri, na quadra CD-Q04, distando 57,28m da Rotatória da Rua das Marés com Rua das Conchas no sentido norte/sul, com as seguintes medidas e confinantes: NORTE (Lado Direito): medindo 25,00m com Lote 8; SUL (Lado Esquerdo): medindo 25,00m com Lote 10; LESTE (Fundos): medindo 7,67m com Rua do Mar; OESTE (Frente): medindo 8,00m com Rua das Marés. Área total de 195,90 m<sup>2</sup>. **LOTE 10** - Um terreno localizado no condomínio de lotes Vivart Jeri, na quadra CD-Q04, distando 49,28m da Rotatória da Rua das Marés com Rua das Conchas no sentido norte/sul, com as seguintes medidas e confinantes: NORTE (Lado Direito): medindo 25,00m com Lote 9; SUL (Lado Esquerdo): medindo 25,00m com Lote 11; LESTE (Fundos): medindo 7,67m com Rua do Mar; OESTE (Frente): medindo 8,00m com Rua das Marés. Área total de 195,90 m<sup>2</sup>. **LOTE 11** - Um terreno localizado no condomínio de lotes Vivart Jeri, na quadra CD-Q04, distando 41,28m da Rotatória da Rua das Marés com Rua das Conchas no sentido norte/sul, com as seguintes medidas e confinantes: NORTE (Lado Direito): medindo 25,00m com Lote 10; SUL (Lado Esquerdo): medindo 25,00m com Lote 12; LESTE (Fundos): medindo 7,67m com Rua do Mar; OESTE (Frente): medindo 8,00m com Rua das Marés. Área total de 195,90 m<sup>2</sup>. **LOTE 12** - Um terreno localizado no condomínio de lotes Vivart Jeri, na quadra CD-Q04, distando 33,28m da Rotatória da Rua das Marés com Rua das Conchas no sentido norte/sul, com as seguintes medidas e confinantes:

# CARTÓRIO LIBERTY MORAIS

Rita Silvana Morais Melo

Tabeliã e Notária

10/07/2009 **MATRÍCULA 653**

Registro Geral 2

Rubrica *Marcelia V.A. da Silveira Albuquerque* Ficha 44

**LOTE 13** - Um terreno localizado no condomínio de lotes Vivart Jeri, na quadra CD-Q04, distando 25,28m da Rotatória da Rua das Marés com Rua das Conchas no sentido norte/sul, com as seguintes medidas e confinantes: NORTE (Lado Direito): medindo 25,00m com Lote 12; SUL (Lado Esquerdo): medindo 25,00m com Lote 14; LESTE (Fundos): medindo 7,67m com Rua do Mar; OESTE (Frente): medindo 8,00m com Rua das Marés. Área total de 195,90 m<sup>2</sup>.

**LOTE 14** - Um terreno localizado no condomínio de lotes Vivart Jeri, na quadra CD-Q04, distando 17,28m da Rotatória da Rua das Marés com Rua das Conchas no sentido norte/sul, com as seguintes medidas e confinantes: NORTE (Lado Direito): medindo 25,00m com Lote 13; SUL (Lado Esquerdo): medindo 25,00m com Lote 15; LESTE (Fundos): medindo 7,67m com Rua do Mar; OESTE (Frente): medindo 8,00m com Rua das Marés. Área total de 195,90 m<sup>2</sup>.

**LOTE 15** - Um terreno localizado no condomínio de lotes Vivart Jeri, na quadra CD-Q04, distando 9,28m da Rotatória da Rua das Marés com Rua das Conchas no sentido norte/sul, com as seguintes medidas e confinantes: NORTE (Lado Direito): medindo 25,00m com Lote 14; SUL (Lado Esquerdo): medindo 25,00m com Lote 16; LESTE (Fundos): medindo 7,67m com Rua do Mar; OESTE (Frente): medindo 8,00m com Rua das Marés. Área total de 195,90 m<sup>2</sup>.

**LOTE 16** - Um terreno localizado no condomínio de lotes Vivart Jeri, na quadra CD-Q04, esquina da Rua das Marés com a Rotatória da Rua das Marés com Rua das Conchas, com as seguintes medidas e confinantes: NORTE (Lado Direito): medindo 25,00m com Lote 15; SUL (Lado Esquerdo): medindo 22,53m com Área Comum CD 2; LESTE (Fundos): medindo 7,93m com Rua do Mar; OESTE (Frente): medindo 9,28m com Rua das Marés. Área total de 200,04 m<sup>2</sup>.

**QUADRA CD-Q05: LOTE 1** - Um terreno localizado no condomínio de lotes Vivart Jeri, na quadra CD-Q05, esquina da Rua das Marés com a Rua dos Coqueiros, com as seguintes medidas e confinantes: NORTE (Lado Esquerdo): medindo 20,97m com Rua dos Coqueiros; SUL (Lado Direito): medindo 25,00m com Lote 2; LESTE (Frente): medindo 11,28m com Rua das Marés; OESTE (Fundos): medindo 9,10m com Lote 32. Área total de 222,65 m<sup>2</sup>.

**LOTE 2** - Um terreno localizado no condomínio de lotes Vivart Jeri, na quadra CD-Q05, distando 4,98m da Rua dos Coqueiros no sentido sul/norte, com as seguintes medidas e confinantes: NORTE (Lado Esquerdo): medindo 25,00m com Lote 1; SUL (Lado Direito): medindo 25,00m com Lote 3; LESTE (Frente): medindo 8,00m com Rua das Marés; OESTE (Fundos): medindo 8,32m com Lote 31. Área total de 203,97 m<sup>2</sup>.

**LOTE 3** - Um terreno localizado no condomínio de lotes Vivart Jeri, na quadra CD-Q05, distando 12,98m da Rua dos Coqueiros no sentido sul/norte, com as seguintes medidas e confinantes: NORTE (Lado Esquerdo): medindo 25,00m com Lote 2; SUL (Lado Direito): medindo 25,00m com Lote 4; LESTE (Frente): medindo 8,00m com Rua das Marés; OESTE (Fundos): medindo 8,32m com Lote 30. Área total de 203,97 m<sup>2</sup>.

**LOTE 4** - Um terreno localizado no condomínio de lotes Vivart Jeri, na quadra CD-Q05, distando 20,98m da Rua dos Coqueiros no sentido sul/norte, com as seguintes medidas e confinantes: NORTE (Lado Esquerdo): medindo 25,00m com Lote 3; SUL (Lado Direito): medindo 25,00m com Lote 5; LESTE (Frente): medindo 8,00m com Rua das Marés; OESTE (Fundos): medindo 8,32m com Lote 29. Área total de 203,97 m<sup>2</sup>.

**LOTE 5** - Um terreno localizado no condomínio de lotes Vivart Jeri, na quadra CD-Q05, distando 28,98m da Rua dos Coqueiros no sentido sul/norte, com as seguintes medidas e confinantes: NORTE (Lado Esquerdo): medindo 25,00m com Lote 4; SUL (Lado Direito): medindo 25,00m com Lote 6; LESTE (Frente): medindo 8,00m com Rua das Marés; OESTE (Fundos): medindo 8,32m com Lote 28. Área total de 203,97 m<sup>2</sup>.

**LOTE 6** - Um terreno localizado no condomínio de lotes Vivart Jeri, na quadra CD-Q05, distando 36,98m da Rua dos Coqueiros no sentido sul/norte, com as seguintes medidas e confinantes: NORTE (Lado Esquerdo): medindo 25,00m com Lote 5; SUL (Lado Direito): medindo 25,00m com Lote 7; LESTE (Frente): medindo 8,00m com Rua das Marés;

*Marcelia V.A. da Silveira Albuquerque*  
TABELIÃ SUBSTITUTA

Continua no verso...

Rua Santa Luzia, 343 A - Centro - Jijoca de Jericoacoara/ CE

tel.: (88) 36691303 | (88) 998557231 | (88) 9.97045954 | E-mail: cartoriolibertymorais@gmail.com

VÁLIDO EM TODO TERRITÓRIO NACIONAL, QUALQUER ADULTEIRAÇÃO OU EMENDA INVALIDA ESTE DOCUMENTO

OESTE (Fundos): medindo 8,32m com Lote 27. Área total de 203,97 m<sup>2</sup>. **LOTE 7** - Um terreno localizado no condomínio de lotes Vivart Jeri, na quadra CD-Q05, distando 44,98m da Rua dos Coqueiros no sentido sul/norte, com as seguintes medidas e confinantes: NORTE (Lado Esquerdo): medindo 25,00m com Lote 6; SUL (Lado Direito): medindo 25,00m com Lote 8; LESTE (Frente): medindo 8,00m com Rua das Marés; OESTE (Fundos): medindo 8,32m com Lote 26. Área total de 203,97 m<sup>2</sup>. **LOTE 8** - Um terreno localizado no condomínio de lotes Vivart Jeri, na quadra CD-Q05, distando 52,98m da Rua dos Coqueiros no sentido sul/norte, com as seguintes medidas e confinantes: NORTE (Lado Esquerdo): medindo 25,00m com Lote 7; SUL (Lado Direito): medindo 25,00m com Lote 9; LESTE (Frente): medindo 8,00m com Rua das Marés; OESTE (Fundos): medindo 8,32m com Lote 25. Área total de 203,97 m<sup>2</sup>. **LOTE 9** - Um terreno localizado no condomínio de lotes Vivart Jeri, na quadra CD-Q05, distando 59,18m da Rotatória da Rua das Marés com Rua das Conchas no sentido norte/sul, com as seguintes medidas e confinantes: NORTE (Lado Esquerdo): medindo 25,00m com Lote 8; SUL (Lado Direito): medindo 25,00m com Lote 10; LESTE (Frente): medindo 8,00m com Rua das Marés; OESTE (Fundos): medindo 8,32m com Lote 24. Área total de 203,97 m<sup>2</sup>. **LOTE 10** - Um terreno localizado no condomínio de lotes Vivart Jeri, na quadra CD-Q05, distando 51,18m da Rotatória da Rua das Marés com Rua das Conchas no sentido norte/sul, com as seguintes medidas e confinantes: NORTE (Lado Esquerdo): medindo 25,00m com Lote 9; SUL (Lado Direito): medindo 25,00m com Lote 11; LESTE (Frente): medindo 8,00m com Rua das Marés; OESTE (Fundos): medindo 8,32m com Lote 23. Área total de 203,97 m<sup>2</sup>. **LOTE 11** - Um terreno localizado no condomínio de lotes Vivart Jeri, na quadra CD-Q05, distando 43,18m da Rotatória da Rua das Marés com Rua das Conchas no sentido norte/sul, com as seguintes medidas e confinantes: NORTE (Lado Esquerdo): medindo 25,00m com Lote 10; SUL (Lado Direito): medindo 25,00m com Lote 12; LESTE (Frente): medindo 8,00m com Rua das Marés; OESTE (Fundos): medindo 8,32m com Lote 22. Área total de 203,97 m<sup>2</sup>. **LOTE 12** - Um terreno localizado no condomínio de lotes Vivart Jeri, na quadra CD-Q05, distando 35,18m da Rotatória da Rua das Marés com Rua das Conchas no sentido norte/sul, com as seguintes medidas e confinantes: NORTE (Lado Esquerdo): medindo 25,00m com Lote 11; SUL (Lado Direito): medindo 25,00m com Lote 13; LESTE (Frente): medindo 8,00m com Rua das Marés; OESTE (Fundos): medindo 8,32m com Lote 21. Área total de 203,97 m<sup>2</sup>. **LOTE 13** - Um terreno localizado no condomínio de lotes Vivart Jeri, na quadra CD-Q05, distando 27,18m da Rotatória da Rua das Marés com Rua das Conchas no sentido norte/sul, com as seguintes medidas e confinantes: NORTE (Lado Esquerdo): medindo 25,00m com Lote 12; SUL (Lado Direito): medindo 25,00m com Lote 14; LESTE (Frente): medindo 8,00m com Rua das Marés; OESTE (Fundos): medindo 8,32m com Lote 20. Área total de 203,97 m<sup>2</sup>. **LOTE 14** - Um terreno localizado no condomínio de lotes Vivart Jeri, na quadra CD-Q05, distando 19,18m da Rotatória da Rua das Marés com Rua das Conchas no sentido norte/sul, com as seguintes medidas e confinantes: NORTE (Lado Esquerdo): medindo 25,00m com Lote 13; SUL (Lado Direito): medindo 25,00m com Lote 15; LESTE (Frente): medindo 8,00m com Rua das Marés; OESTE (Fundos): medindo 8,32m com Lote 19. Área total de 203,97 m<sup>2</sup>. **LOTE 15** - Um terreno localizado no condomínio de lotes Vivart Jeri, na quadra CD-Q05, distando 11,18m da Rotatória da Rua das Marés com Rua das Conchas no sentido norte/sul, com as seguintes medidas e confinantes: NORTE (Lado Esquerdo): medindo 25,00m com Lote 14; SUL (Lado Direito): medindo 25,00m com Lote 16; LESTE (Frente): medindo 8,00m com Rua das Marés; OESTE (Fundos): medindo 8,32m com Lote 18. Área total de 203,97 m<sup>2</sup>. **LOTE 16** - Um terreno localizado no condomínio de lotes Vivart Jeri, na quadra CD-Q05, esquina da Rua das Marés com a Rotatória da Rua das Marés com Rua das Conchas, com as seguintes medidas e confinantes: NORTE (Lado Esquerdo): medindo 25,00m com Lote 15; SUL (Lado Direito): medindo 22,63m com Área Comum CD 4; LESTE (Frente): medindo 11,18m com Rua das Marés; OESTE (Fundos): medindo 10,64m com Lote 17. Área total de 258,24 m<sup>2</sup>. **LOTE 17** - Um terreno localizado no condomínio de lotes Vivart Jeri, na quadra CD-Q05, distando 126,31m da Rua dos Coqueiros no sentido sul/norte, com as seguintes medidas e confinantes: NORTE (Lado



# CARTÓRIO LIBERTY MORAIS

Rita Silvana Morais Melo

Tabeliã e Notária

10/07/2009 **MATRÍCULA 653**

Registro Geral 2

Rubrica *Marcella Almeida*  
*Silveira Albuquerque*

Ficha 45

Direito): medindo 25,00m com Lote 18; SUL (Lado Esquerdo): medindo 25,00m com Área Comum CD 4; LESTE (Fundos): medindo 10,64m com Lote 16; OESTE (Frente): medindo 11,05m com Rua da Praia. Área total de 271,30 m<sup>2</sup>. **LOTE 18** - Um terreno localizado no condomínio de lotes Vivart Jeri, na quadra CD-Q05, distando 117,66m da Rua dos Coqueiros no sentido sul/norte, com as seguintes medidas e confinantes: NORTE (Lado Direito): medindo 25,00m com Lote 19; SUL (Lado Esquerdo): medindo 25,00m com Lote 17; LESTE (Fundos): medindo 8,32m com Lote 15; OESTE (Frente): medindo 8,65m com Rua da Praia. Área total de 212,20 m<sup>2</sup>. **LOTE 19** - Um terreno localizado no condomínio de lotes Vivart Jeri, na quadra CD-Q05, distando 109,10m da Rua dos Coqueiros no sentido sul/norte, com as seguintes medidas e confinantes: NORTE (Lado Direito): medindo 25,00m com Lote 20; SUL (Lado Esquerdo): medindo 25,00m com Lote 18; LESTE (Fundos): medindo 8,32m com Lote 14; OESTE (Frente): medindo 8,65m com Rua da Praia. Área total de 212,20 m<sup>2</sup>. **LOTE 20** - Um terreno localizado no condomínio de lotes Vivart Jeri, na quadra CD-Q05, distando 100,36m da Rua dos Coqueiros no sentido sul/norte, com as seguintes medidas e confinantes: NORTE (Lado Direito): medindo 25,00m com Lote 21; SUL (Lado Esquerdo): medindo 25,00m com Lote 19; LESTE (Fundos): medindo 8,32m com Lote 13; OESTE (Frente): medindo 8,65m com Rua da Praia. Área total de 212,20 m<sup>2</sup>. **LOTE 21** - Um terreno localizado no condomínio de lotes Vivart Jeri, na quadra CD-Q05, distando 91,71m da Rua dos Coqueiros no sentido sul/norte, com as seguintes medidas e confinantes: NORTE (Lado Direito): medindo 25,00m com Lote 22; SUL (Lado Esquerdo): medindo 25,00m com Lote 20; LESTE (Fundos): medindo 8,32m com Lote 12; OESTE (Frente): medindo 8,65m com Rua da Praia. Área total de 212,20 m<sup>2</sup>. **LOTE 22** - Um terreno localizado no condomínio de lotes Vivart Jeri, na quadra CD-Q05, distando 83,06m da Rua dos Coqueiros no sentido sul/norte, com as seguintes medidas e confinantes: NORTE (Lado Direito): medindo 25,00m com Lote 23; SUL (Lado Esquerdo): medindo 25,00m com Lote 21; LESTE (Fundos): medindo 8,32m com Lote 11; OESTE (Frente): medindo 8,65m com Rua da Praia. Área total de 212,20 m<sup>2</sup>. **LOTE 23** - Um terreno localizado no condomínio de lotes Vivart Jeri, na quadra CD-Q05, distando 74,41m da Rua dos Coqueiros no sentido sul/norte, com as seguintes medidas e confinantes: NORTE (Lado Direito): medindo 25,00m com Lote 24; SUL (Lado Esquerdo): medindo 25,00m com Lote 22; LESTE (Fundos): medindo 8,32m com Lote 10; OESTE (Frente): medindo 8,65m com Rua da Praia. Área total de 212,20 m<sup>2</sup>. **LOTE 24** - Um terreno localizado no condomínio de lotes Vivart Jeri, na quadra CD-Q05, distando 65,76m da Rua dos Coqueiros no sentido sul/norte, com as seguintes medidas e confinantes: NORTE (Lado Direito): medindo 25,00m com Lote 25; SUL (Lado Esquerdo): medindo 25,00m com Lote 23; LESTE (Fundos): medindo 8,32m com Lote 9; OESTE (Frente): medindo 8,65m com Rua da Praia. Área total de 212,20 m<sup>2</sup>. **LOTE 25** - Um terreno localizado no condomínio de lotes Vivart Jeri, na quadra CD-Q05, distando 57,11m da Rua dos Coqueiros no sentido sul/norte, com as seguintes medidas e confinantes: NORTE (Lado Direito): medindo 25,00m com Lote 26; SUL (Lado Esquerdo): medindo 25,00m com Lote 24; LESTE (Fundos): medindo 8,32m com Lote 8; OESTE (Frente): medindo 8,65m com Rua da Praia. Área total de 212,20 m<sup>2</sup>. **LOTE 26** - Um terreno localizado no condomínio de lotes Vivart Jeri, na quadra CD-Q05, distando 48,46m da Rua dos Coqueiros no sentido sul/norte, com as seguintes medidas e confinantes: NORTE (Lado Direito): medindo 25,00m com Lote 27; SUL (Lado Esquerdo): medindo 25,00m com Lote 25; LESTE (Fundos): medindo 8,32m com Lote 7; OESTE (Frente): medindo 8,65m com Rua da Praia. Área total de 212,20 m<sup>2</sup>. **LOTE 27** - Um terreno localizado no condomínio de lotes Vivart Jeri, na quadra CD-Q05, distando 39,81m da Rua dos Coqueiros no sentido sul/norte, com as seguintes medidas e confinantes: NORTE (Lado Direito): medindo 25,00m com Lote 28; SUL (Lado Esquerdo): medindo 25,00m com Lote 26; LESTE (Fundos): medindo 8,32m com Lote 6; OESTE (Frente): medindo 8,65m com Rua da Praia. Área total de 212,20 m<sup>2</sup>. **LOTE 28** - Um terreno localizado no condomínio de lotes Vivart Jeri, na quadra CD-Q05, distando 31,16m da Rua dos Coqueiros no sentido sul/norte, com as seguintes

Marcella *Almeida*  
Silveira Albuquerque  
TABELIÃ SUBSTITUTA

Continua no verso...

Rua Santa Luzia, 343 A - Centro - Jijoca de Jericoacoara/ CE

Fone: (88) 36691303 | (88) 998557231 | (88) 9.97045954 | E-mail: cartoriolibertymora@gmail.com

VÁLIDO EM TODO TERRITÓRIO NACIONAL, QUALQUER ADULTERAÇÃO OU EMENDA INVALIDA ESTE DOCUMENTO

medidas e confinantes: NORTE (Lado Direito): medindo 25,00m com Lote 29; SUL (Lado Esquerdo): medindo 25,00m com Lote 27; LESTE (Fundos): medindo 8,32m com Lote 5; OESTE (Frente): medindo 8,65m com Rua da Praia. Área total de 212,20 m<sup>2</sup>. **LOTE 29** - Um terreno localizado no condomínio de lotes Vivart Jeri, na quadra CD-Q05, distando 22,51m da Rua dos Coqueiros no sentido sul/norte, com as seguintes medidas e confinantes: NORTE (Lado Direito): medindo 25,00m com Lote 30; SUL (Lado Esquerdo): medindo 25,00m com Lote 28; LESTE (Fundos): medindo 8,32m com Lote 4; OESTE (Frente): medindo 8,65m com Rua da Praia. Área total de 212,20 m<sup>2</sup>. **LOTE 30** - Um terreno localizado no condomínio de lotes Vivart Jeri, na quadra CD-Q05, distando 13,86m da Rua dos Coqueiros no sentido sul/norte, com as seguintes medidas e confinantes: NORTE (Lado Direito): medindo 25,00m com Lote 31; SUL (Lado Esquerdo): medindo 25,00m com Lote 29; LESTE (Fundos): medindo 8,32m com Lote 3; OESTE (Frente): medindo 8,65m com Rua da Praia. Área total de 212,20 m<sup>2</sup>. **LOTE 31** - Um terreno localizado no condomínio de lotes Vivart Jeri, na quadra CD-Q05, distando 5,21m da Rua dos Coqueiros no sentido sul/norte, com as seguintes medidas e confinantes: NORTE (Lado Direito): medindo 25,00m com Lote 32; SUL (Lado Esquerdo): medindo 25,00m com Lote 30; LESTE (Fundos): medindo 8,32m com Lote 2; OESTE (Frente): medindo 8,65m com Rua da Praia. Área total de 212,20 m<sup>2</sup>. **LOTE 32** - Um terreno localizado no condomínio de lotes Vivart Jeri, na quadra CD-Q05, esquina da Rua da Praia com a Rua dos Coqueiros, com as seguintes medidas e confinantes: NORTE (Lado Direito): medindo 21,03m com Rua dos Coqueiros; SUL (Lado Esquerdo): medindo 25,00m com Lote 31; LESTE (Fundos): medindo 9,10m com Lote 1; OESTE (Frente) (Frente): medindo 11,48m com Rua da Praia. Área total de 225,40 m<sup>2</sup>. **QUADRA CD-Q06: LOTE 1** - Um terreno localizado no condomínio de lotes Vivart Jeri, na quadra CD-Q06, distando 7,80m da Rua dos Coqueiros no sentido sul/norte, com as seguintes medidas e confinantes: NORTE (Lado Esquerdo): medindo 38,22m com Área Comum CD 1; SUL (Lado Direito): medindo 36,08m com Lote 2; LESTE (Frente): medindo 9,00m com Rua da Praia; OESTE (Fundos): medindo 9,81m com terras de propriedade de Paola Bofisé. Área total de 344,93 m<sup>2</sup>. **LOTE 2** - Um terreno localizado no condomínio de lotes Vivart Jeri, na quadra CD-Q06, distando 16,80m da Rua dos Coqueiros no sentido sul/norte, com as seguintes medidas e confinantes: NORTE (Lado Esquerdo): medindo 36,08m com Lote 1; SUL (Lado Direito): medindo 34,31m com Lote 3; LESTE (Frente): medindo 8,00m com Rua da Praia; OESTE (Fundos): medindo 8,60m com terras de propriedade de Paola Bofisé. Área total de 288,83 m<sup>2</sup>. **LOTE 3** - Um terreno localizado no condomínio de lotes Vivart Jeri, na quadra CD-Q06, distando 24,80m da Rua dos Coqueiros no sentido sul/norte, com as seguintes medidas e confinantes: NORTE (Lado Esquerdo): medindo 34,31m com Lote 2; SUL (Lado Direito): medindo 32,66m com Lote 4; LESTE (Frente): medindo 8,00m com Rua da Praia; OESTE (Fundos): medindo 8,56m com terras de propriedade de Paola Bofisé. Área total de 274,43 m<sup>2</sup>. **LOTE 4** - Um terreno localizado no condomínio de lotes Vivart Jeri, na quadra CD-Q06, distando 32,80m da Rua dos Coqueiros no sentido sul/norte, com as seguintes medidas e confinantes: NORTE (Lado Esquerdo): medindo 32,66m com Lote 3; SUL (Lado Direito): medindo 31,10m com Lote 5; LESTE (Frente): medindo 8,00m com Rua da Praia; OESTE (Fundos): medindo 8,52m com terras de propriedade de Paola Bofisé. Área total de 260,97 m<sup>2</sup>. **LOTE 5** - Um terreno localizado no condomínio de lotes Vivart Jeri, na quadra CD-Q06, distando 40,80m da Rua dos Coqueiros no sentido sul/norte, com as seguintes medidas e confinantes: NORTE (Lado Esquerdo): medindo 31,10m com Lote 4; SUL (Lado Direito): medindo 29,66m com Lote 6; LESTE (Frente): medindo 8,00m com Rua da Praia; OESTE (Fundos): medindo 8,48m com terras de propriedade de Paola Bofisé. Área total de 248,42 m<sup>2</sup>. **LOTE 6** - Um terreno localizado no condomínio de lotes Vivart Jeri, na quadra CD-Q06, distando 48,80m da Rua dos Coqueiros no sentido sul/norte, com as seguintes medidas e confinantes: NORTE (Lado Esquerdo): medindo 29,66m com Lote 5; SUL (Lado Direito): medindo 28,31m com Lote 7; LESTE (Frente): medindo 8,00m com Rua da Praia; OESTE (Fundos): medindo 8,45m com terras de propriedade de Paola Bofisé. Área total de 236,77 m<sup>2</sup>. **LOTE 7** - Um terreno localizado no condomínio de lotes Vivart Jeri, na quadra CD-Q06, distando

# CARTÓRIO LIBERTY MORAIS

Rita Silvana Morais Melo  
Tabeliã e Notária

10/07/2009 **MATRÍCULA 653**

Registro Geral 2  
Rubrica **Marcelia M.A. da  
Silveira Albuquerque** Ficha 46  
TABELIÃ SUBSTITUTA

56,80m da Rua dos Coqueiros no sentido sul/norte, com as seguintes medidas e confinantes: NORTE (Lado Esquerdo): medindo 28,31m com Lote 6; SUL (Lado Direito): medindo 27,07m com Lote 8; LESTE (Frente): medindo 8,00m com Rua da Praia; OESTE (Fundos): medindo 8,42m com terras de propriedade de Paola Bofisé. Área total de 226,00 m<sup>2</sup>.

**LOTE 8** - Um terreno localizado no condomínio de lotes Vivart Jeri, na quadra CD-Q06, distando 64,80m da Rua dos Coqueiros no sentido sul/norte, com as seguintes medidas e confinantes: NORTE (Lado Esquerdo): medindo 27,07m com Lote 7; SUL (Lado Direito): medindo 25,93m com Lote 9; LESTE (Frente): medindo 8,00m com Rua da Praia; OESTE (Fundos): medindo 8,39m com terras de propriedade de Paola Bofisé. Área total de 216,11 m<sup>2</sup>.

**LOTE 9** - Um terreno localizado no condomínio de lotes Vivart Jeri, na quadra CD-Q06, distando 72,80m da Rua dos Coqueiros no sentido sul/norte, com as seguintes medidas e confinantes: NORTE (Lado Esquerdo): medindo 25,93m com Lote 8; SUL (Lado Direito): medindo 24,90m com Lote 10; LESTE (Frente): medindo 8,00m com Rua da Praia; OESTE (Fundos): medindo 8,36m com terras de propriedade de Paola Bofisé. Área total de 207,08 m<sup>2</sup>.

**LOTE 10** - Um terreno localizado no condomínio de lotes Vivart Jeri, na quadra CD-Q06, distando 80,80m da Rua dos Coqueiros no sentido sul/norte, com as seguintes medidas e confinantes: NORTE (Lado Esquerdo): medindo 24,90m com Lote 9; SUL (Lado Direito): medindo 23,96m com Lote 11; LESTE (Frente): medindo 8,00m com Rua da Praia; OESTE (Fundos): medindo 8,34m com terras de propriedade de Paola Bofisé. Área total de 198,90 m<sup>2</sup>.

**LOTE 11** - Um terreno localizado no condomínio de lotes Vivart Jeri, na quadra CD-Q06, distando 88,80m da Rua dos Coqueiros no sentido sul/norte, com as seguintes medidas e confinantes: NORTE (Lado Esquerdo): medindo 23,96m com Lote 10; SUL (Lado Direito): medindo 23,13m com Lote 12; LESTE (Frente): medindo 8,00m com Rua da Praia; OESTE (Fundos): medindo 8,32m com terras de propriedade de Paola Bofisé. Área total de 191,56 m<sup>2</sup>.

**LOTE 12** - Um terreno localizado no condomínio de lotes Vivart Jeri, na quadra CD-Q06, distando 96,80m da Rua dos Coqueiros no sentido sul/norte, com as seguintes medidas e confinantes: NORTE (Lado Esquerdo): medindo 23,13m com Lote 11; SUL (Lado Direito): medindo 22,39m com Área Comum CD 5; LESTE (Frente): medindo 8,00m com Rua da Praia; OESTE (Fundos): medindo 8,30m com terras de propriedade de Paola Bofisé. Área total de 185,06 m<sup>2</sup>.

**QUADRA CD-Q07: LOTE**

**1** - Um terreno localizado no condomínio de lotes Vivart Jeri, na quadra CD-Q07, distando 34,40m da interseção entre a Rua dos Coqueiros com a Rua da Praia no sentido oeste/leste, com as seguintes medidas e confinantes: NORTE (Fundos): medindo 11,37m com Lote 1 da quadra EX-Q02 e medindo 8,00m com Lote 2 da quadra EX-Q02; SUL (Frente): medindo 13,42m com Rua dos Coqueiros; LESTE (Lado Esquerdo): medindo 25,00m com Lote 2; OESTE (Lado Direito): medindo 25,70m com terras de propriedade de Paola Bofisé. Área total de 409,87 m<sup>2</sup>.

**LOTE 2** - Um terreno localizado no condomínio de lotes Vivart Jeri, na quadra CD-Q07, distando 26,40m da interseção entre a Rua dos Coqueiros com a Rua da Praia no sentido oeste/leste, com as seguintes medidas e confinantes: NORTE (Fundos): medindo 8,00m com Lote 3 da quadra EX-Q02; SUL (Frente): medindo 8,00m com Rua dos Coqueiros; LESTE (Lado Esquerdo): medindo 25,00m com Lote 3; OESTE (Lado Direito): medindo 25,00m com Lote 1. Área total de 200,00 m<sup>2</sup>.

**LOTE 3** - Um terreno localizado no condomínio de lotes Vivart Jeri, na quadra CD-Q07, distando 18,40m da interseção entre a Rua dos Coqueiros com a Rua da Praia no sentido oeste/leste, com as seguintes medidas e confinantes: NORTE (Fundos): medindo 8,00m com Lote 4 da quadra EX-Q02; SUL (Frente): medindo 8,00m com Rua dos Coqueiros; LESTE (Lado Esquerdo): medindo 25,00m com Lote 4; OESTE (Lado Direito): medindo 25,00m com Lote 2. Área total de 200,00 m<sup>2</sup>.

**LOTE 4** - Um terreno localizado no condomínio de lotes Vivart Jeri, na quadra CD-Q07, distando 10,40m da interseção entre a Rua dos Coqueiros com a Rua da Praia no sentido oeste/leste, com as seguintes medidas e confinantes: NORTE (Fundos): medindo 8,00m com Lote 5 da quadra EX-Q02; SUL (Frente): medindo 8,00m com Rua dos Coqueiros; LESTE (Lado Esquerdo): medindo 25,00m

Marcelia M.A. da  
Silveira Albuquerque  
TABELIÃ SUBSTITUTA

Continua no verso...

Rua Santa Luzia, 343 A - Centro - Jijoca de Jericoacoara/ CE

Tel.: (88) 36691303 | (88) 998557231 | (88) 9.97045954 | E-mail: cartoriolibertymoraism@gmail.com

VÁLIDO EM TODO TERRITÓRIO NACIONAL, QUALQUER ADULTELAÇÃO OU EMENDA INVALIDA ESTE DOCUMENTO

com Lote 5; OESTE (Lado Direito): medindo 25,00m com Lote 3. Área total de 200,00 m<sup>2</sup>. **LOTE 5** - Um terreno localizado no condomínio de lotes Vivart Jeri, na quadra CD-Q07, distando 2,40m da interseção entre a Rua dos Coqueiros com a Rua da Praia no sentido oeste/leste, com as seguintes medidas e confinantes: NORTE (Fundos): medindo 8,00m com Lote 6 da quadra EX-Q02; SUL (Frente): medindo 8,00m com Rua dos Coqueiros; LESTE (Lado Esquerdo): medindo 25,00m com Lote 6; OESTE (Lado Direito): medindo 25,00m com Lote 4. Área total de 200,00 m<sup>2</sup>. **LOTE 6** - Um terreno localizado no condomínio de lotes Vivart Jeri, na quadra CD-Q07, distando 0,00m da interseção entre a Rua dos Coqueiros com a Rua da Praia, com as seguintes medidas e confinantes: NORTE (Fundos): medindo 8,00m com Lote 7 da quadra EX-Q02; SUL (Frente): medindo 8,00m com Rua dos Coqueiros; LESTE (Lado Esquerdo): medindo 25,00m com Lote 7; OESTE (Lado Direito): medindo 25,00m com Lote 5. Área total de 200,00 m<sup>2</sup>. **LOTE 7** - Um terreno localizado no condomínio de lotes Vivart Jeri, na quadra CD-Q07, distando 5,60m da interseção entre a Rua dos Coqueiros com a Rua da Praia no sentido leste/oeste, com as seguintes medidas e confinantes: NORTE (Fundos): medindo 8,00m com Lote 8 da quadra EX-Q02; SUL (Frente): medindo 8,00m com Rua dos Coqueiros; LESTE (Lado Esquerdo): medindo 25,00m com Lote 8; OESTE (Lado Direito): medindo 25,00m com Lote 6. Área total de 200,00 m<sup>2</sup>. **LOTE 8** - Um terreno localizado no condomínio de lotes Vivart Jeri, na quadra CD-Q07, distando 13,60m da interseção entre a Rua dos Coqueiros com a Rua da Praia no sentido leste/oeste, com as seguintes medidas e confinantes: NORTE (Fundos): medindo 8,00m com Lote 9 da quadra EX-Q02; SUL (Frente): medindo 8,00m com Rua dos Coqueiros; LESTE (Lado Esquerdo): medindo 25,00m com Lote 9; OESTE (Lado Direito): medindo 25,00m com Lote 7. Área total de 200,00 m<sup>2</sup>. **LOTE 9** - Um terreno localizado no condomínio de lotes Vivart Jeri, na quadra CD-Q07, distando 21,60m da interseção entre a Rua dos Coqueiros com a Rua da Praia no sentido leste/oeste, com as seguintes medidas e confinantes: NORTE (Fundos): medindo 8,00m com Lote 10 da quadra EX-Q02; SUL (Frente): medindo 8,00m com Rua dos Coqueiros; LESTE (Lado Esquerdo): medindo 25,00m com Lote 10; OESTE (Lado Direito): medindo 25,00m com Lote 8. Área total de 200,00 m<sup>2</sup>. **LOTE 10** - Um terreno localizado no condomínio de lotes Vivart Jeri, na quadra CD-Q07, distando 21,43m da interseção entre a Rua dos Coqueiros com a Rua das Marés no sentido oeste/leste, com as seguintes medidas e confinantes: NORTE (Fundos): medindo 8,00m com Lote 11 da quadra EX-Q02; SUL (Frente): medindo 8,00m com Rua dos Coqueiros; LESTE (Lado Esquerdo): medindo 25,00m com Lote 11; OESTE (Lado Direito): medindo 25,00m com Lote 9. Área total de 200,00 m<sup>2</sup>. **LOTE 11** - Um terreno localizado no condomínio de lotes Vivart Jeri, na quadra CD-Q07, distando 13,43m da interseção entre a Rua dos Coqueiros com a Rua das Marés no sentido oeste/leste, com as seguintes medidas e confinantes: NORTE (Fundos): medindo 8,00m com Lote 12 da quadra EX-Q02; SUL (Frente): medindo 8,00m com Rua dos Coqueiros; LESTE (Lado Esquerdo): medindo 25,00m com Lote 12; OESTE (Lado Direito): medindo 25,00m com Lote 10. Área total de 200,00 m<sup>2</sup>. **LOTE 12** - Um terreno localizado no condomínio de lotes Vivart Jeri, na quadra CD-Q07, distando 5,43m da interseção entre a Rua dos Coqueiros com a Rua das Marés no sentido oeste/leste, com as seguintes medidas e confinantes: NORTE (Fundos): medindo 8,00m com Lote 13 da quadra EX-Q02; SUL (Frente): medindo 8,00m com Rua dos Coqueiros; LESTE (Lado Esquerdo): medindo 25,00m com Lote 13; OESTE (Lado Direito): medindo 25,00m com Lote 11. Área total de 200,00 m<sup>2</sup>. **LOTE 13** - Um terreno localizado no condomínio de lotes Vivart Jeri, na quadra CD-Q07, distando 0,00m da interseção entre a Rua dos Coqueiros com a Rua das Marés, com as seguintes medidas e confinantes: NORTE (Fundos): medindo 8,00m com Lote 14 da quadra EX-Q02; SUL (Frente): medindo 8,00m com Rua dos Coqueiros; LESTE (Lado Esquerdo): medindo 25,00m com Lote 14; OESTE (Lado Direito): medindo 25,00m com Lote 12. Área total de 200,00 m<sup>2</sup>. **LOTE 14** - Um terreno localizado no condomínio de lotes Vivart Jeri, na quadra CD-Q07, distando 2,57m da interseção entre a Rua dos Coqueiros com a Rua das Marés no sentido leste/oeste, com as seguintes medidas e confinantes: NORTE (Fundos): medindo 8,00m com Lote 15 da quadra EX-Q02; SUL (Frente): medindo 8,00m com Rua dos Coqueiros; LESTE (Lado Esquerdo): medindo 25,00m com Lote 15; OESTE (Lado Direito): medindo 25,00m com Lote 13. Área total de 200,00 m<sup>2</sup>. **LOTE 15** - Um terreno localizado no condomínio de lotes Vivart Jeri, na quadra CD-Q07, distando

# CARTÓRIO LIBERTY MORAIS

Rita Silvana Morais Melo  
Tabeliã e Notária

10/07/2009 **MATRÍCULA 653**

Registro Geral 2

Rubrica **Marcelia M.A. da  
Silveira Albuquerque** Ficha 47

TABELIÃ SUBSTITUIÇÃO

10,57m da interseção entre a Rua dos Coqueiros com a Rua das Marés no sentido leste/oeste, com as seguintes medidas e confinantes: NORTE (Fundos): medindo 8,00m com Lote 16 da quadra EX-Q02; SUL (Frente): medindo 8,00m com Rua dos Coqueiros; LESTE (Lado Esquerdo): medindo 25,00m com Lote 16; OESTE (Lado Direito): medindo 25,00m com Lote 14. Área total de 200,00 m<sup>2</sup>. **LOTE 16** - Um terreno localizado no condomínio de lotes Vivart Jeri, na quadra CD-Q07, distando 18,57m da interseção entre a Rua dos Coqueiros com a Rua das Marés no sentido leste/oeste, com as seguintes medidas e confinantes: NORTE (Fundos): medindo 12,14m com parte do Lote 16 da quadra EX-Q02; SUL (Frente): medindo 11,00m com Rua dos Coqueiros; LESTE (Lado Esquerdo): medindo 25,03m com Rua do Mar; OESTE (Lado Direito): medindo 25,00m com Lote 15. Área total de 287,76 m<sup>2</sup>. **QUADRA CE-Q01: LOTE 1** - Um terreno localizado no condomínio de lotes Vivart Jeri, na quadra CE-Q01, esquina da Rua do Mar com a Rua das Conchas, com as seguintes medidas e confinantes: LESTE (Lado Direito): medindo 24,07m com Rua das Conchas; SUL (Lado Esquerdo): medindo 25,00m com Lote 2; OESTE (Frente): medindo 12,37m com Rua do Mar e medindo 8,81m com Rua das Conchas. Área total de 248,48 m<sup>2</sup>. **LOTE 2** - Um terreno localizado no condomínio de lotes Vivart Jeri, na quadra CE-Q01, distando 12,37m da Rua das Conchas no sentido sul/norte, com as seguintes medidas e confinantes: NORTE (Lado Direito): medindo 25,00m com Lote 1; SUL (Lado Esquerdo): medindo 25,00m com Lote 3; LESTE (Fundos): medindo 7,17m com parte do Lote 21; OESTE (Frente): medindo 7,50m com Rua do Mar. Área total de 183,41 m<sup>2</sup>. **LOTE 3** - Um terreno localizado no condomínio de lotes Vivart Jeri, na quadra CE-Q01, distando 19,87m da Rua das Conchas no sentido sul/norte, com as seguintes medidas e confinantes: NORTE (Lado Direito): medindo 25,00m com Lote 2; SUL (Lado Esquerdo): medindo 25,00m com Lote 4; LESTE (Fundos): medindo 7,17m com parte do Lote 21; OESTE (Frente): medindo 7,50m com Rua do Mar. Área total de 183,41 m<sup>2</sup>. **LOTE 4** - Um terreno localizado no condomínio de lotes Vivart Jeri, na quadra CE-Q01, distando 27,37m da Rua das Conchas no sentido sul/norte, com as seguintes medidas e confinantes: NORTE (Lado Direito): medindo 25,00m com Lote 3; SUL (Lado Esquerdo): medindo 25,00m com Lote 5; LESTE (Fundos): medindo 7,17m com parte do Lote 21; OESTE (Frente): medindo 7,50m com Rua do Mar. Área total de 183,41 m<sup>2</sup>. **LOTE 5** - Um terreno localizado no condomínio de lotes Vivart Jeri, na quadra CE-Q01, distando 34,87m da Rua das Conchas no sentido sul/norte, com as seguintes medidas e confinantes: NORTE (Lado Direito): medindo 25,00m com Lote 4; SUL (Lado Esquerdo): medindo 25,00m com Lote 6; LESTE (Fundos): medindo 7,17m com parte do Lote 21; OESTE (Frente): medindo 7,50m com Rua do Mar. Área total de 183,41 m<sup>2</sup>. **LOTE 6** - Um terreno localizado no condomínio de lotes Vivart Jeri, na quadra CE-Q01, distando 42,37m da Rua das Conchas no sentido sul/norte, com as seguintes medidas e confinantes: NORTE (Lado Direito): medindo 25,00m com Lote 5; SUL (Lado Esquerdo): medindo 25,00m com Lote 7; LESTE (Fundos): medindo 7,17m com parte do Lote 21; OESTE (Frente): medindo 7,50m com Rua do Mar. Área total de 183,41 m<sup>2</sup>. **LOTE 7** - Um terreno localizado no condomínio de lotes Vivart Jeri, na quadra CE-Q01, distando 49,87m da Rua das Conchas no sentido sul/norte, com as seguintes medidas e confinantes: NORTE (Lado Direito): medindo 25,00m com Lote 6; SUL (Lado Esquerdo): medindo 25,00m com Lote 8; LESTE (Fundos): medindo 7,17m com parte do Lote 20; OESTE (Frente): medindo 7,50m com Rua do Mar. Área total de 183,41 m<sup>2</sup>. **LOTE 8** - Um terreno localizado no condomínio de lotes Vivart Jeri, na quadra CE-Q01, distando 57,37m da Rua das Conchas no sentido sul/norte, com as seguintes medidas e confinantes: NORTE (Lado Direito): medindo 25,00m com Lote 7; SUL (Lado Esquerdo): medindo 25,00m com Lote 9; LESTE (Fundos): medindo 7,17m com parte do Lote 20; OESTE (Frente): medindo 7,50m com Rua do Mar. Área total de 183,41 m<sup>2</sup>. **LOTE 9** - Um terreno localizado no condomínio de lotes Vivart Jeri, na quadra CE-Q01, distando 64,87m da Rua das Conchas no sentido sul/norte, com as seguintes medidas e confinantes: NORTE (Lado Direito): medindo 25,00m com Lote 8; SUL (Lado Esquerdo): medindo 25,00m com Lote 10; LESTE (Fundos): medindo 7,17m com parte do Lote 20; OESTE (Frente): medindo 7,50m com Rua

Marcelia M.A. da  
Silveira Albuquerque  
TABELIÃ SUBSTITUIÇÃO

Continua no verso...

do Mar. Área total de 183,41 m<sup>2</sup>. **LOTE 10** - Um terreno localizado no condomínio de lotes Vivart Jeri, na quadra CE-Q01, distando 72,37m da Rua das Conchas no sentido sul/norte, com as seguintes medidas e confinantes: NORTE (Lado Direito): medindo 25,00m com Lote 9; SUL (Lado Esquerdo): medindo 25,00m com Lote 11; LESTE (Fundos): medindo 7,17m com parte do Lote 19; OESTE (Frente): medindo 7,50m com Rua do Mar. Área total de 183,41 m<sup>2</sup>. **LOTE 11** - Um terreno localizado no condomínio de lotes Vivart Jeri, na quadra CE-Q01, distando 79,87m da Rua das Conchas no sentido sul/norte, com as seguintes medidas e confinantes: NORTE (Lado Direito): medindo 25,00m com Lote 10; SUL (Lado Esquerdo): medindo 25,00m com Lote 12; LESTE (Fundos): medindo 7,17m com parte do Lote 19; OESTE (Frente): medindo 7,50m com Rua do Mar. Área total de 183,41 m<sup>2</sup>. **LOTE 12** - Um terreno localizado no condomínio de lotes Vivart Jeri, na quadra CE-Q01, distando 87,37m da Rua das Conchas no sentido sul/norte, com as seguintes medidas e confinantes: NORTE (Lado Direito): medindo 25,00m com Lote 11; SUL (Lado Esquerdo): medindo 25,00m com Lote 13; LESTE (Fundos): medindo 7,17m com parte do Lote 19; OESTE (Frente): medindo 7,50m com Rua do Mar. Área total de 183,41 m<sup>2</sup>. **LOTE 13** - Um terreno localizado no condomínio de lotes Vivart Jeri, na quadra CE-Q01, distando 94,87m da Rua das Conchas no sentido sul/norte, com as seguintes medidas e confinantes: NORTE (Lado Direito): medindo 25,00m com Lote 12; SUL (Lado Esquerdo): medindo 25,00m com Lote 14; LESTE (Fundos): medindo 7,17m com parte do Lote 19; OESTE (Frente): medindo 7,50m com Rua do Mar. Área total de 183,41 m<sup>2</sup>. **LOTE 14** - Um terreno localizado no condomínio de lotes Vivart Jeri, na quadra CE-Q01, distando 102,37m da Rua das Conchas no sentido sul/norte, com as seguintes medidas e confinantes: NORTE (Lado Direito): medindo 25,00m com Lote 13; SUL (Lado Esquerdo): medindo 25,00m com Lote 15; LESTE (Fundos): medindo 7,17m com parte do Lote 18; OESTE (Frente): medindo 7,50m com Rua do Mar. Área total de 183,41 m<sup>2</sup>. **LOTE 15** - Um terreno localizado no condomínio de lotes Vivart Jeri, na quadra CE-Q01, distando 109,87m da Rua das Conchas no sentido sul/norte, com as seguintes medidas e confinantes: NORTE (Lado Direito): medindo 25,00m com Lote 14; SUL (Lado Esquerdo): medindo 25,00m com Lote 16; LESTE (Fundos): medindo 7,17m com parte do Lote 18; OESTE (Frente): medindo 7,50m com Rua do Mar. Área total de 183,41 m<sup>2</sup>. **LOTE 16** - Um terreno localizado no condomínio de lotes Vivart Jeri, na quadra CE-Q01, distando 117,37m da Rua das Conchas no sentido sul/norte, com as seguintes medidas e confinantes: NORTE (Lado Direito): medindo 25,00m com Lote 15; SUL (Lado Esquerdo): medindo 25,00m com Lote 17; LESTE (Fundos): medindo 7,17m com parte do Lote 18; OESTE (Frente): medindo 7,50m com Rua do Mar. Área total de 183,41 m<sup>2</sup>. **LOTE 17** - Um terreno localizado no condomínio de lotes Vivart Jeri, na quadra CE-Q01, distando 124,87m da Rua das Conchas no sentido sul/norte, com as seguintes medidas e confinantes: NORTE (Lado Direito): medindo 25,00m com Lote 16; SUL (Lado Esquerdo): medindo 20,62m com Área Comum 2; LESTE (Fundos): medindo 7,50m com parte Lote 18; OESTE (Frente): medindo 15,40m com Rua do Mar. Área total de 253,59 m<sup>2</sup>. **LOTE 18** - Um terreno localizado no condomínio de lotes Vivart Jeri, na quadra CE-Q01, distando 51,76m da interseção da Rua do Mar com a Rua da Lagoa no sentido leste/oeste, com as seguintes medidas e confinantes: NORTE (Lado Esquerdo): medindo 52,98m com Lote 19; SUL (Lado Direito): medindo 54,33m com Área Comum 2; OESTE (Fundos): medindo 7,17m com Lote 14, medindo 7,17m com Lote 15, medindo 7,17m com Lote 16 e medindo 7,50m com Lote 17; Área total de 1.187,60 m<sup>2</sup>. **LOTE 19** - Um terreno localizado no condomínio de lotes Vivart Jeri, na quadra CE-Q01, distando 23,36m da interseção da Rua do Mar com a Rua da Lagoa no sentido leste/oeste, com as seguintes medidas e confinantes: NORTE (Lado Esquerdo): medindo 42,06m com Lote 20; SUL (Lado Direito): medindo 52,98m com Lote 18; LESTE (Frente): medindo 28,40m com Rua do Mar; OESTE (Fundos): medindo 7,17m com Lote 10, medindo 7,17m com Lote 11, medindo 7,17m com Lote 12 e medindo 7,17m com Lote 13. Área total de 1.315,06 m<sup>2</sup>. **LOTE 20** - Um terreno localizado no condomínio de lotes Vivart Jeri, na quadra CE-Q01, distando 0,00m da interseção da Rua do Mar com a Rua da Lagoa, com as seguintes medidas e confinantes: NORTE (Lado Esquerdo): medindo 30,16m com Lote 21; SUL (Lado Direito): medindo 42,06m com Lote 19; LESTE (Frente): medindo 23,36m com Rua do Mar; OESTE (Fundos): medindo 7,17m com Lote 7, medindo 7,17m com Lote 8 e medindo

# CARTÓRIO LIBERTY MORAIS

Rita Silvana Morais Melo  
Tabeliã e Notária

10/07/2009 **MATRÍCULA 653**

Registro Geral 2

Rubrica *Marcelia V.A. da  
Silveira Albuquerque*

TABELIÃ SUBSTITUTA **Ficha 48**

7,17m com Lote 9. Área total de 757,38 m<sup>2</sup>. **LOTE 21** - Um terreno localizado no condomínio de lotes Vivart Jeri, na quadra CE-Q01, distando 0,00m da interseção da Rua do Mar, com a Rua da Lagoa e Rua das Conchas, com as seguintes medidas e confinantes: NORTE (Frente): medindo 46,15m com Rua das Conchas; LESTE (Lado Direito): medindo 30,16m com Lote 20; OESTE (Lado Esquerdo): medindo 7,17m com Lote 2, medindo 7,17m com Lote 3, medindo 7,17m com Lote 4, medindo 7,17m com Lote 5 e medindo 7,17m com Lote 6. Área total de 577,20 m<sup>2</sup>. **QUADRA CE-Q02: LOTE 1** - Um terreno localizado no condomínio de lotes Vivart Jeri, na quadra CE-Q02, distando 28,32m da Rua do Sol no sentido leste/oeste, com as seguintes medidas e confinantes: NORTE (Fundos): medindo 9,62m com Lote 1 da quadra CA-Q04, medindo 8,00m com Lote 2 da quadra CA-Q04, medindo 8,00m com Lote 3 da quadra CA-Q04, medindo 8,00m com Lote 4 da quadra CA-Q04, medindo 8,00m com Lote 5 da quadra CA-Q04, medindo 8,00m com Lote 6 da quadra CA-Q04, medindo 8,00m com Lote 7 da quadra CA-Q04 e medindo 1,00m com parte do Lote 8 da quadra CA-Q04; SUL (Frente): medindo 86,20m com Rua do Mar; LESTE (Lado Esquerdo): medindo 60,70m com Lote 2. Área total de 2.221,29 m<sup>2</sup>. **LOTE 2** - Um terreno localizado no condomínio de lotes Vivart Jeri, na quadra CE-Q02, distando 114,52m da Rua do Sol no sentido leste/oeste, com as seguintes medidas e confinantes: NORTE (Fundos): medindo 7,00m com Lote 8 da quadra CA-Q04, medindo 8,00m com Lote 9 da quadra CA-Q04, medindo 8,00m com Lote 10 da quadra CA-Q04 e medindo 2,00m com parte do Lote 11 da quadra CA-Q04; SUL (Frente): medindo 26,41m com Rua do Mar; LESTE (Lado Esquerdo): medindo 69,12m com Lote 3; OESTE (Lado Direito): medindo 60,70m com Lote 1. Área total de 1.635,78 m<sup>2</sup>. **LOTE 3** - Um terreno localizado no condomínio de lotes Vivart Jeri, na quadra CE-Q02, distando 140,93m da Rua do Sol no sentido leste/oeste, com as seguintes medidas e confinantes: NORTE (Fundos): medindo 6,00m com parte do Lote 11 da quadra CA-Q04, medindo 10,00m com Lote 12 da quadra CA-Q04 e medindo 34,84m com Rua das Dunas; SUL (Frente): medindo 25,20m com Av. Herrera Gimenez; LESTE (Lado Esquerdo): medindo 50,82m com Lote 4; OESTE (Lado Direito): medindo 69,12m com Lote 2. Área total de 1.493,39 m<sup>2</sup>. **LOTE 4** - Um terreno localizado no condomínio de lotes Vivart Jeri, na quadra CE-Q02, distando 166,13m da Rua do Sol no sentido leste/oeste, com as seguintes medidas e confinantes: NORTE (Fundos): medindo 25,56m com Rua das Dunas e medindo 25,00m com Lote 39 da quadra CA-Q04; SUL (Frente): medindo 25,07m com Av. Herrera Gimenez; LESTE (Lado Esquerdo): medindo 73,93m com terras de propriedade de Elias Marques de Sousa; OESTE (Lado Direito): medindo 50,82m com Lote 3. Área total de 1.742,36 m<sup>2</sup>. **QUADRA EXT-Q01: LOTE 1** - Um terreno localizado no condomínio de lotes Vivart Jeri, na quadra EXT-Q01, esquina da Rua do Mar com Av. Leôncio Liberato, com as seguintes medidas e confinantes: NORTE (Frente): medindo 33,23m com Rua Do Mar; SUL (Fundos): medindo 8,90m com Lote 1 da quadra CB-Q09, medindo 7,00m com; Lote 2 da quadra CB-Q09 e medindo 5,00m com parte do Lote 3 da quadra CB-Q09; LESTE (Lado Esquerdo): medindo 24,65m com Lote 2. Área total de 387,25 m<sup>2</sup>. **LOTE 2** - Um terreno localizado no condomínio de lotes Vivart Jeri, na quadra EXT-Q01, esquina da Rua do Mar com Av. Leôncio Liberato, com as seguintes medidas e confinantes: NORTE (Frente): medindo 8,02m com Av. Leôncio Liberato; SUL (Fundos): medindo 2,00m com parte do Lote 3 da quadra CB-Q09 e medindo 6,00m com parte do Lote 4 da quadra CB-Q09; LESTE (Lado Direito): medindo 25,00m com Lote 3; OESTE (Lado Esquerdo): medindo 24,65m com Lote 1. Área total de 199,52 m<sup>2</sup>. **LOTE 3** - Um terreno localizado no condomínio de lotes Vivart Jeri, na quadra EXT-Q01, distando 8,02m da Rua do Mar no sentido leste/oeste, com as seguintes medidas e confinantes: NORTE (Frente): medindo 8,00m com Av. Leôncio Liberato; SUL (Fundos): medindo 1,00m com parte do Lote 4 da quadra CB-Q09 e medindo 7,00m com Lote 5 da quadra CB-Q09; LESTE (Lado Direito): medindo 25,00m com Lote 4; OESTE (Lado Esquerdo): medindo 25,00m com Lote 2. Área total de 200,00 m<sup>2</sup>. **LOTE 4** - Um terreno localizado no condomínio de lotes Vivart Jeri, na quadra EXT-Q01, distando 16,02m da Rua do Mar no sentido leste/oeste, com as seguintes medidas e confinantes: NORTE (Frente): medindo 8,00m com Av. Leôncio Liberato;

*Marcelia V.A. da  
Silveira Albuquerque*  
TABELIÃ SUBSTITUTA

Continua no verso...

SUL (Fundos): medindo 7,00m com Lote 6 da quadra CB-Q09 e medindo 1,00m com parte do Lote 7 da quadra CB-Q09; LESTE (Lado Direito): medindo 25,00m com Lote 5; OESTE (Lado Esquerdo): medindo 25,00m com Lote 3. Área total de 200,00 m<sup>2</sup>. **LOTE 5** - Um terreno localizado no condomínio de lotes Vivart Jeri, na quadra EXT-Q01, distando 24,02m da Rua do Mar no sentido leste/oeste, com as seguintes medidas e confinantes: NORTE (Frente): medindo 8,00m com Av. Leôncio Liberato; SUL (Fundos): medindo 6,00m com parte do Lote 7 da quadra CB-Q09 e medindo 2,00m com parte do Lote 8 da quadra CB-Q09; LESTE (Lado Direito): medindo 25,00m com Lote 6; OESTE (Lado Esquerdo): medindo 25,00m com Lote 4. Área total de 200,00 m<sup>2</sup>. **LOTE 6** - Um terreno localizado no condomínio de lotes Vivart Jeri, na quadra EXT-Q01, distando 32,02m da Rua do Mar no sentido leste/oeste, com as seguintes medidas e confinantes: NORTE (Frente): medindo 8,00m com Av. Leôncio Liberato; SUL (Fundos): medindo 5,00m com parte do Lote 8 da quadra CB-Q09 e medindo 3,00m com parte do Lote 9 da quadra CB-Q09; LESTE (Lado Direito): medindo 25,00m com Lote 7; OESTE (Lado Esquerdo): medindo 25,00m com Lote 5. Área total de 200,00 m<sup>2</sup>. **LOTE 7** - Um terreno localizado no condomínio de lotes Vivart Jeri, na quadra EXT-Q01, distando 40,02m da Rua do Mar no sentido leste/oeste, com as seguintes medidas e confinantes: NORTE (Frente): medindo 8,00m com Av. Leôncio Liberato; SUL (Fundos): medindo 4,00m com parte do Lote 9 da quadra CB-Q09 e medindo 4,00m com parte do Lote 10 da quadra CB-Q09; LESTE (Lado Esquerdo): medindo 25,00m com Lote 8; OESTE (Lado Direito): medindo 25,00m com Lote 6. Área total de 200,00 m<sup>2</sup>. **LOTE 8** - Um terreno localizado no condomínio de lotes Vivart Jeri, na quadra EXT-Q01, distando 48,02m da Rua do Mar no sentido leste/oeste, com as seguintes medidas e confinantes: NORTE (Frente): medindo 8,00m com Av. Leôncio Liberato; SUL (Fundos): medindo 3,00m com parte do Lote 10 da quadra CB-Q09 e medindo 5,00m com parte do Lote 11 da quadra CB-Q09; LESTE (Lado Direito): medindo 25,00m com Lote 9; OESTE (Lado Esquerdo): medindo 25,00m com Lote 7. Área total de 200,00 m<sup>2</sup>. **LOTE 9** - Um terreno localizado no condomínio de lotes Vivart Jeri, na quadra EXT-Q01, distando 56,02m da Rua do Mar no sentido leste/oeste, com as seguintes medidas e confinantes: NORTE (Frente): medindo 8,00m com Av. Leôncio Liberato; SUL (Fundos): medindo 2,00m com parte do Lote 11 da quadra CB-Q09 e medindo 6,00m com parte do Lote 12 da quadra CB-Q09; LESTE (Lado Direito): medindo 25,00m com Lote 10; OESTE (Lado Esquerdo): medindo 25,00m com Lote 8. Área total de 200,00 m<sup>2</sup>. **LOTE 10** - Um terreno localizado no condomínio de lotes Vivart Jeri, na quadra EXT-Q01, distando 64,02m da Rua do Mar no sentido leste/oeste, com as seguintes medidas e confinantes: NORTE (Frente): medindo 8,00m com Av. Leôncio Liberato; SUL (Fundos): medindo 1,00m com parte do Lote 12 da quadra CB-Q09 e medindo 7,00m com Lote 13 da quadra CB-Q09; LESTE (Lado Direito): medindo 25,00m com Lote 11; OESTE (Lado Esquerdo): medindo 25,00m com Lote 9. Área total de 200,00 m<sup>2</sup>. **LOTE 11** - Um terreno localizado no condomínio de lotes Vivart Jeri, na quadra EXT-Q01, distando 72,02m da Rua do Mar no sentido leste/oeste, com as seguintes medidas e confinantes: NORTE (Frente): medindo 8,00m com Av. Leôncio Liberato; SUL (Fundos): medindo 7,00m com Lote 14 da quadra CB-Q09 e medindo 1,00m com parte do Lote 15 da quadra CB-Q09; LESTE (Lado Direito): medindo 25,00m com Lote 12; OESTE (Lado Esquerdo): medindo 25,00m com Lote 10. Área total de 200,00 m<sup>2</sup>. **LOTE 12** - Um terreno localizado no condomínio de lotes Vivart Jeri, na quadra EXT-Q01, distando 80,02m da Rua do Mar no sentido leste/oeste, com as seguintes medidas e confinantes: NORTE (Frente): medindo 8,00m com Av. Leôncio Liberato; SUL (Fundos): medindo 6,00m com parte do Lote 15 da quadra CB-Q09 e medindo 2,00m com parte do Lote 16 da quadra CB-Q09; LESTE (Lado Direito): medindo 25,00m com Lote 13; OESTE (Lado Esquerdo): medindo 25,00m com Lote 11. Área total de 200,00 m<sup>2</sup>. **LOTE 13** - Um terreno localizado no condomínio de lotes Vivart Jeri, na quadra EXT-Q01, distando 88,02m da Rua do Mar no sentido leste/oeste, com as seguintes medidas e confinantes: NORTE (Frente): medindo 8,00m com Av. Leôncio Liberato; SUL (Fundos): medindo 5,00m com parte do Lote 16 da quadra CB-Q09 e medindo 3,00m com parte do Lote 17 da quadra CB-Q09; LESTE (Lado Direito): medindo 25,00m com Lote 14; OESTE (Lado Esquerdo): medindo 25,00m com Lote 12. Área total de 200,00 m<sup>2</sup>. **LOTE 14** - Um terreno localizado no condomínio de lotes Vivart Jeri, na quadra EXT-Q01, distando 96,02m da Rua do Mar no sentido leste/oeste, com as seguintes medidas e confinantes:



# CARTÓRIO LIBERTY MORAIS

Rita Silvana Morais Melo

Tabeliã e Notária

10/07/2009 **MATRÍCULA 653**

Registro Geral 2

Rubrica **Ficha 49**

Marcelia A. da  
Silveira Albuquerque  
TABELIÃ SUBSTITUTA

NORTE (Frente): medindo 8,00m com Av. Leôncio Liberato; SUL (Fundos): medindo 4,00m com parte do Lote 17 da quadra CB-Q09 e medindo 4,00m com parte do Lote 18 da quadra CB-Q09; LESTE (Lado Esquerdo): medindo 25,00m com Lote 15. OESTE (Lado Direito): medindo 25,00m com Lote 13. Área total de 200,00 m<sup>2</sup>. **LOTE 15** - Um terreno localizado no condomínio de lotes Vivart Jeri, na quadra EXT-Q01, distando 104,02m da Rua do Mar no sentido leste/oeste, com as seguintes medidas e confinantes: NORTE (Frente): medindo 8,00m com Av. Leôncio Liberato; SUL (Fundos): medindo 3,00m com parte do Lote 18 da quadra CB-Q09 e medindo 5,00m com parte do Lote 19 da quadra CB-Q09; LESTE (Lado Direito): medindo 25,00m com Lote 16; OESTE (Lado Esquerdo): medindo 25,00m com Lote 14. Área total de 200,00 m<sup>2</sup>. **LOTE 16** - Um terreno localizado no condomínio de lotes Vivart Jeri, na quadra EXT-Q01, distando 112,02m da Rua do Mar no sentido leste/oeste, com as seguintes medidas e confinantes: NORTE (Frente): medindo 6,54m Av. Leôncio Liberato; SUL (Fundos): medindo 2,00m com parte do Lote 19 da quadra CB-Q09 e medindo 20,12m com Lote 20 da quadra CB-Q09; LESTE (Lado Direito): medindo 29,46m com terras de propriedade de Elias Marques de Sousa; OESTE (Lado Esquerdo): medindo 25,00m com Lote 15. Área total de 358,33 m<sup>2</sup>. **QUADRA EX-Q02: LOTE 1** - Um terreno localizado no condomínio de lotes Vivart Jeri, na quadra EXT-Q02, distando 112,03m da Rua do Mar no sentido oeste/leste, com as seguintes medidas e confinantes: NORTE (Frente): medindo 17,33m com Av. Leôncio Liberato; SUL (Fundos): medindo 11,37m com parte do Lote 1 da quadra CD-Q07; LESTE (Lado Direito): medindo 25,00m com Lote 2; OESTE (Lado Esquerdo): medindo 25,70m com terras de propriedade de Paola Bofisé. Área total de 358,75 m<sup>2</sup>. **LOTE 2** - Um terreno localizado no condomínio de lotes Vivart Jeri, na quadra EXT-Q02, distando 104,03m da Rua do Mar no sentido oeste/leste, com as seguintes medidas e confinantes: NORTE (Frente): medindo 8,00m com Av. Leôncio Liberato; SUL (Fundos): medindo 8,00m parte do Lote 1 da quadra CD-Q07; LESTE (Lado Direito): medindo 25,00m com Lote 3; OESTE (Lado Esquerdo): medindo 25,00m com Lote 1. Área total de 200,00 m<sup>2</sup>. **LOTE 3** - Um terreno localizado no condomínio de lotes Vivart Jeri, na quadra EXT-Q02, distando 96,03m da Rua do Mar no sentido oeste/leste, com as seguintes medidas e confinantes: NORTE (Frente): medindo 8,00m com Av. Leôncio Liberato; SUL (Fundos): medindo 8,00m com Lote 2 da quadra CD-Q07; LESTE (Lado Direito): medindo 25,00m com Lote 4; OESTE (Lado Esquerdo): medindo 25,00m com Lote 2. Área total de 200,00 m<sup>2</sup>. **LOTE 4** - Um terreno localizado no condomínio de lotes Vivart Jeri, na quadra EXT-Q02, distando 88,03m da Rua do Mar no sentido oeste/leste, com as seguintes medidas e confinantes: NORTE (Frente): medindo 8,00m com Av. Leôncio Liberato; SUL (Fundos): medindo 8,00m com Lote 3 da quadra CD-Q07; LESTE (Lado Direito): medindo 25,00m com Lote 5; OESTE (Lado Esquerdo): medindo 25,00m com Lote 3. Área total de 200,00 m<sup>2</sup>. **LOTE 5** - Um terreno localizado no condomínio de lotes Vivart Jeri, na quadra EXT-Q02, distando 80,03m da Rua do Mar no sentido oeste/leste, com as seguintes medidas e confinantes: NORTE (Frente): medindo 8,00m com Av. Leôncio Liberato; SUL (Fundos): medindo 8,00m com Lote 4 da quadra CD-Q07; LESTE (Lado Direito): medindo 25,00m com Lote 6; OESTE (Lado Esquerdo): medindo 25,00m com Lote 4. Área total de 200,00 m<sup>2</sup>. **LOTE 6** - Um terreno localizado no condomínio de lotes Vivart Jeri, na quadra EXT-Q02, distando 72,03m da Rua do Mar no sentido oeste/leste, com as seguintes medidas e confinantes: NORTE (Frente): medindo 8,00m com Av. Leôncio Liberato; SUL (Fundos): medindo 8,00m com Lote 5 da quadra CD-Q07; LESTE (Lado Direito): medindo 25,00m com Lote 7; OESTE (Lado Esquerdo): medindo 25,00m com Lote 5. Área total de 200,00 m<sup>2</sup>. **LOTE 7** - Um terreno localizado no condomínio de lotes Vivart Jeri, na quadra EXT-Q02, distando 64,03m da Rua do Mar no sentido oeste/leste, com as seguintes medidas e confinantes: NORTE (Frente): medindo 8,00m com Av. Leôncio Liberato; SUL (Fundos): medindo 8,00m com Lote 6 da quadra CD-Q07; LESTE (Lado Direito): medindo 25,00m com Lote 8; OESTE (Lado Esquerdo): medindo 25,00m com Lote 6. Área total de 200,00 m<sup>2</sup>. **LOTE 8** - Um terreno localizado no condomínio de lotes Vivart Jeri, na quadra EXT-Q02, distando 56,03m da Rua do Mar no sentido oeste/leste, com as seguintes medidas e confinantes: NORTE (Frente): medindo

Marcelia A. da  
Silveira Albuquerque  
TABELIÃ SUBSTITUTA

Continua no verso...

8,00m com Av. Leôncio Liberato; SUL (Fundos): medindo 8,00m com Lote 7 da quadra CD-Q07; LESTE (Lado Direito): medindo 25,00m com Lote 9; OESTE (Lado Esquerdo): medindo 25,00m com Lote 7. Área total de 200,00 m<sup>2</sup>. **LOTE 9** - Um terreno localizado no condomínio de lotes Vivart Jeri, na quadra EXT-Q02, distando 48,03m da Rua do Mar no sentido oeste/leste, com as seguintes medidas e confinantes: NORTE (Frente): medindo 8,00m com Av. Leôncio Liberato; SUL (Fundos): medindo 8,00m com Lote 8 da quadra CD-Q07; LESTE (Lado Direito): medindo 25,00m com Lote 10; OESTE (Lado Esquerdo): medindo 25,00m com Lote 8. Área total de 200,00 m<sup>2</sup>. **LOTE 10** - Um terreno localizado no condomínio de lotes Vivart Jeri, na quadra EXT-Q02, distando 40,03m da Rua do Mar no sentido oeste/leste, com as seguintes medidas e confinantes: NORTE (Frente): medindo 8,00m com Av. Leôncio Liberato; SUL (Fundos): medindo 8,00m com Lote 9 da quadra CD-Q07; LESTE (Lado Direito): medindo 25,00m com Lote 11; OESTE (Lado Esquerdo): medindo 25,00m com Lote 9. Área total de 200,00 m<sup>2</sup>. **LOTE 11** - Um terreno localizado no condomínio de lotes Vivart Jeri, na quadra EXT-Q02, distando 32,03m da Rua do Mar no sentido oeste/leste, com as seguintes medidas e confinantes: NORTE (Frente): medindo 8,00m com Av. Leôncio Liberato; SUL (Fundos): medindo 8,00m com Lote 10 da quadra CD-Q07; LESTE (Lado Direito): medindo 25,00m com Lote 12; OESTE (Lado Esquerdo): medindo 25,00m com Lote 10. Área total de 200,00 m<sup>2</sup>. **LOTE 12** - Um terreno localizado no condomínio de lotes Vivart Jeri, na quadra EXT-Q02, distando 24,03m da Rua do Mar no sentido oeste/leste, com as seguintes medidas e confinantes: NORTE (Frente): medindo 8,00m com Av. Leôncio Liberato; SUL (Fundos): medindo 8,00m com Lote 11 da quadra CD-Q07; LESTE (Lado Direito): medindo 25,00m com Lote 13; OESTE (Lado Esquerdo): medindo 25,00m com Lote 11. Área total de 200,00 m<sup>2</sup>. **LOTE 13** - Um terreno localizado no condomínio de lotes Vivart Jeri, na quadra EXT-Q02, distando 16,03m da Rua do Mar no sentido oeste/leste, com as seguintes medidas e confinantes: NORTE (Frente): medindo 8,00m com Av. Leôncio Liberato; SUL (Fundos): medindo 8,00m com Lote 12 da quadra CD-Q07; LESTE (Lado Direito): medindo 25,00m com Lote 14; OESTE (Lado Esquerdo): medindo 25,00m com Lote 12. Área total de 200,00 m<sup>2</sup>. **LOTE 14** - Um terreno localizado no condomínio de lotes Vivart Jeri, na quadra EXT-Q02, distando 8,03m da Rua do Mar no sentido oeste/leste, com as seguintes medidas e confinantes: NORTE (Frente): medindo 8,00m com Av. Leôncio Liberato; SUL (Fundos): medindo 8,00m com Lote 13 da quadra CD-Q07; LESTE (Lado Direito): medindo 25,00m com Lote 15; OESTE (Lado Esquerdo): medindo 25,00m com Lote 13. Área total de 200,00 m<sup>2</sup>. **LOTE 15** - Um terreno localizado no condomínio de lotes Vivart Jeri, na quadra EXT-Q02, esquina da Av. Leôncio Liberato com a Rua do Mar, com as seguintes medidas e confinantes: NORTE (Frente): medindo 8,03m com Av. Leôncio Liberato; SUL (Fundos): medindo 8,00m com Lote 14 da quadra CD-Q07; LESTE (Lado Direito): medindo 24,52m com Lote 16; OESTE (Lado Esquerdo): medindo 25,00m com Lote 14. Área total de 199,23 m<sup>2</sup>. **LOTE 16** - Um terreno localizado no condomínio de lotes Vivart Jeri, na quadra EXT-Q02, esquina da Rua do Mar com a Av. Leôncio Liberato, com as seguintes medidas e confinantes: NORTE (Frente): medindo 34,38m com Rua Do Mar2; SUL (Fundos): medindo 12,14m com Lote 16 da quadra CD-Q07 e medindo 8,00m com Lote 15 da quadra CD-Q07; OESTE (Lado Esquerdo): medindo 24,52m com Lote 15. Área total de 370,24 m<sup>2</sup>. **DECLARAÇÃO REGIME DE CARÊNCIA:** Não estará sujeita ao REGIME DE CARÊNCIA; **DOCUMENTOS E LEGISLAÇÃO PERTINENTE:** Documentos a que se refere o artigo 32, da Lei 4.591/64, que ficarão arquivados em cartório. Jijoca de Jericoacoara, 04 de julho de 2024. Eu, Marcélia Vasconcelos Albano da Silveira Albuquerque, Tabeliã Substituta, a digitei, subscrevo e dou fé. Emolumentos: R\$ 2.000,28; FERMOJU: R\$ 106,81; Selos: R\$ 62,92; FRMMP: R\$ 100,02; FAADEP: R\$ 100,02; Total: R\$ 2.370,05. O presente ato só terá validade com os Selos: **ABE151180-E9S9, ABE797463-E2M9, ABF001178-I2P9**. Consulte a autenticidade dos selos em [selodigital.tjce.jus.br/portal](http://selodigital.tjce.jus.br/portal).

Marcelia V. A. da  
Silveira Albuquerque  
TABELIÃ SUBSTITUTA

AV- 6/653 – PROTOCOLO Nº 5911 DE 10/07/2024.

Procede-se esta averbação, conforme requerimento, para constar que a proprietária e incorporadora JIJOCA EMPREENDIMENTOS IMOBILIARIOS SPE LTDA., já qualificada, submete à incorporação do Empreendimento denominado VIVART JERI (R-5/653), ao **Regime de Afetação**, conforme previsto nos artigos 31-A e seguintes da Lei n. 4.591 de 16 de dezembro de 1964, Continua na ficha nº 50...

Marcelia V. A. da  
Silveira Albuquerque  
TABELIÃ SUBSTITUTA

# CARTÓRIO LIBERTY MORAIS

Rita Silvana Morais Melo  
Tabeliã e Notária

10/07/2009 **MATRÍCULA 653**  
Registro Geral 2  
Rubrica TABELIÃ SUBSTITUTA  
Ficha 50

com as alterações introduzidas pela Lei n. 10.931, de 02 de agosto de 2004, para garantia do integral cumprimento das obrigações decorrentes da incorporação. Era o que continha em dito requerimento. Jijoca de Jericoacoara/CE, 10 de Julho de 2024. Eu, Marcélia Vasconcelos Albano da Silveira Albuquerque, Tabeliã Substituta, a digitei, subscrevo e dou fé. Emolumentos: R\$ 170,11; FERMOJU: R\$ 15,56; Selos: R\$ 31,79; FAADep: R\$ 8,50; FRMMP: R\$ 8,50; Total: R\$ 234,46. O presente ato só terá validade com os Selos: **AAZ699986-J8Z9, ABF254565-I2E9, ABE888061-D9O9**. Consulte a autenticidade dos selos em [selodigital.tjce.jus.br/portal](http://selodigital.tjce.jus.br/portal).

AV-7/653 – PROTOCOLO Nº 5913 DE 11/07/2024 – Procede-se esta averbação para constar que, nesta data, foi registrada a Convenção de Condomínio – Vivart Jeri, datada de 05/06/2024, no Livro 3 – Auxiliar, sob nº 127, para gerar efeito sob a modalidade de Condomínio Edilício, o qual será regido pelas disposições legais que lhe forem aplicáveis e pela presente convenção. Do que dou fé. Eu, Marcélia Vasconcelos Albano da Silveira Albuquerque, Tabeliã Substituta, a digitei, subscrevo e assino.

O referido é verdade e dou fé. Eu, Mh, Marcélia Vasconcelos Albano da Silveira Albuquerque, Tabeliã Substituta, a digitei.

Jijoca de Jericoacoara - CE, 11 de Julho de 2024.

Marcélia V. Albano da Silveira Albuquerque  
MARCÉLIA V. ALBANO DA SILVEIRA ALBUQUERQUE  
TABELIÃ SUBSTITUTA

Marcelia V. A. da  
Silveira Albuquerque  
TABELIÃ SUBSTITUTA

PODER JUDICIÁRIO  
Estado do Ceará

Selo Tipo 1  
REGISTRAL DISTRIBUICAO

Nº  
AAJ273895-M5J9 AAN410635-IGK9  
ABF001178-I2P9 ABF254565-I2E9  
ABF254569-J3E9



**SELO DIGITAL DE AUTENTICIDADE** Consulte a validade do Selo Digital em: [selodigital.tjce.jus.br/portal](http://selodigital.tjce.jus.br/portal)

**CUSTAS E EMOLUMENTOS INCIDENTES**

Nº do Atendimento: 20210607000170  
Total Emolumentos: R\$ 6,556.34  
Total FERMOJU: R\$ 364.17  
Total Selos: R\$ 272.53  
FRMMP: R\$ 327.80  
FAADep: R\$ 327.80  
ISS: R\$ 6.11  
Valor Total: R\$ 7,854.75

**Base de Cálculo / Atos com Valor Declarado**  
Bem/Negócio 1: R\$ 1,002.513,42

**Detalhamento da cobrança / Listagem dos códigos da tabela de emolumentos envolvidos**  
Códigos: 5023 / 7009 / 7010 / 7011 / 7013 / 7014 / 7017 / 7018 /

PODER JUDICIÁRIO  
Estado do Ceará

Selo Tipo 13  
OUTROS REGISTROS

Nº  
AAH628169-I5S9 AA1911328-J6F9  
AAM480059-K5I9 ABE151180-E9S9



**SELO DIGITAL DE AUTENTICIDADE** Consulte a validade do Selo Digital em: [selodigital.tjce.jus.br/portal](http://selodigital.tjce.jus.br/portal)

PODER JUDICIÁRIO  
Estado do Ceará

Selo Tipo 4  
CERTIDÃO/SEGUNDA VIA/SEGUNDO TRANSLADO

Nº  
AAJ188453-F9G9 AAN331816-G9I9  
ABE797463-E2M9 ABE888061-D9O9  
ABE888066-E2O9



**SELO DIGITAL DE AUTENTICIDADE** Consulte a validade do Selo Digital em: [selodigital.tjce.jus.br/portal](http://selodigital.tjce.jus.br/portal)

PODER JUDICIÁRIO  
Estado do Ceará

Selo Tipo 12  
AVERBAÇÕES E REGISTRO DE PACTO ANTENUPCIA

Nº  
AAG460933-J5I9 AAZ699986-J8Z9  
AAZ699987-J8Z9



**SELO DIGITAL DE AUTENTICIDADE** Consulte a validade do Selo Digital em: [selodigital.tjce.jus.br/portal](http://selodigital.tjce.jus.br/portal)

EM BRANCO

EM BRANCO

EM BRANCO